

IEP Informe de Opinión – Mayo 2022

Conocimiento del alcalde de Lima e intención de voto para la alcaldía de Lima

Encuesta telefónica a celulares a nivel nacional



Lima, mayo 2022

Foto: ANDINA/ Jhony Laurente

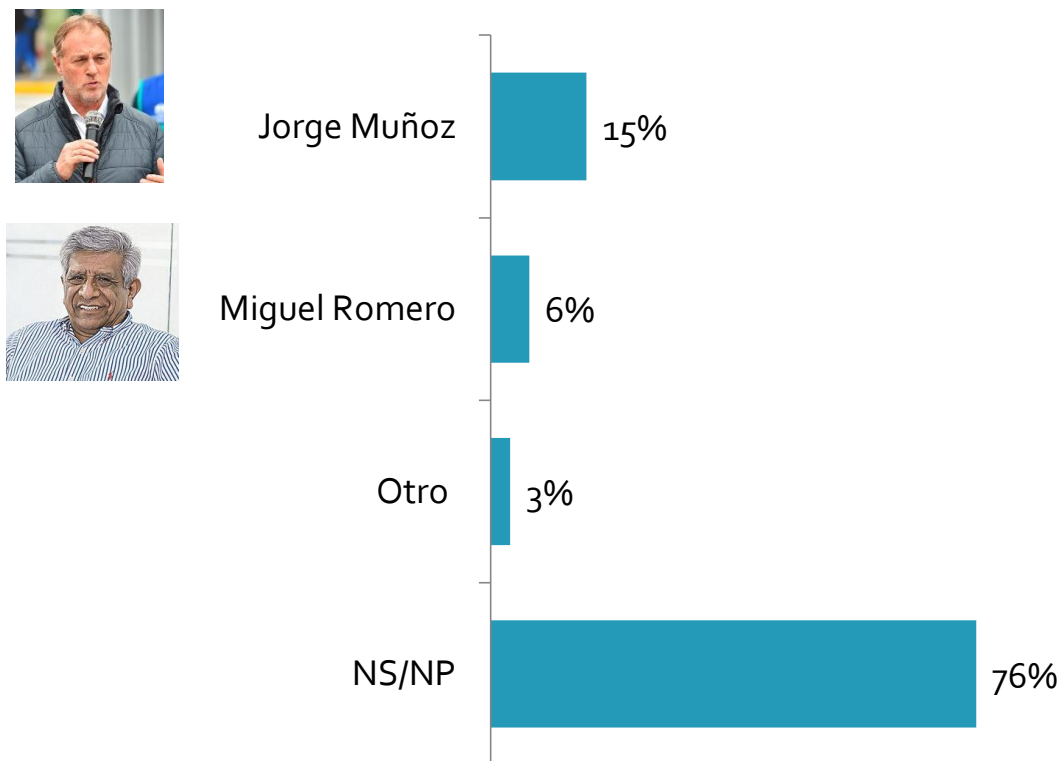


Conocimiento del Alcalde de Lima (Solo Lima, sin Callao)

Conocimiento del alcalde de Lima: la mayoría de residentes en Lima desconoce quién es su actual alcalde. Un 15% sigue pensando que es Muñoz (vacado a inicios de mayo) y solo 6% conoce el nombre del actual alcalde limeño .



¿Quién es el actual alcalde de Lima? (Pregunta asistida)



Sexo		Edad			Nivel Socioeconómico		
Hombre	Mujer	18 a 24	25 a 39	40 a +	NSE A/B	NSE C	NSE D/E
13%	17%	19%	17%	13%	15%	12%	21%
8%	5%	10%	7%	5%	6%	9%	4%
4%	2%	1%	5%	2%	4%	2%	3%
75%	76%	71%	72%	80%	75%	78%	72%



Elecciones Regionales y Municipales 2022: Intención de voto (Solo Lima, sin Callao)

Intención de voto- Elecciones Regionales y Municipales 2022 (solo Lima, no incluye Callao)



La pregunta de intención de voto se realizó de manera totalmente espontánea, es decir, sin leer nombres de posibles candidatos. Al momento de aplicar el cuestionario no se contaba la lista oficial de candidatos y se optó por recoger las respuestas de la ciudadanía sin ningún estímulo.

Para facilitar la labor de los encuestadores se manejaron algunos códigos de candidatos/partidos y se colocó un espacio para que los encuestadores escribieran otras menciones espontáneas.

El margen de error es ± 4.96 pts. para los resultados a nivel de Lima.

**PREGUNTA
ESPONTÁNEA**



"Si mañana fueran las elecciones para alcalde o alcaldesa de Lima, ¿por quién o por qué partido o movimiento votaría?"

La persona no tiene ningún estímulo, da su opinión con la información que tiene de manera autónoma.

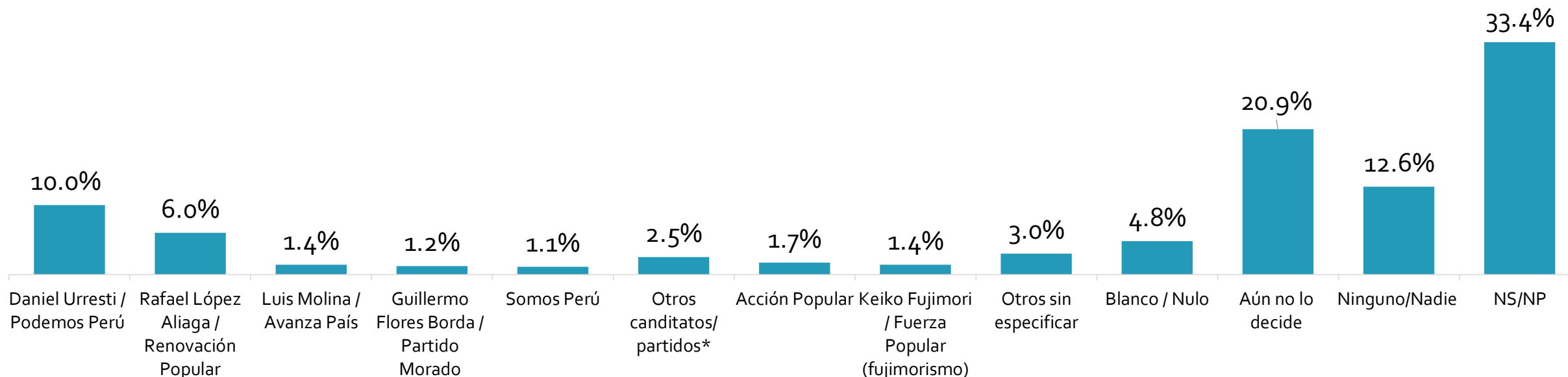
La desventaja es que puede mencionar nombres que no van a candidatear o que están imposibilitados de hacerlo. Cabe señalar que, conforme se acercan las elecciones, se reducen este tipo de menciones.

Intención de voto- Elecciones Regionales y Municipales 2022 (solo Lima, no incluye Callao)



Si mañana fueran las elecciones para alcalde o alcaldesa de Lima, ¿por quién o por qué partido o movimiento votaría?
(Pregunta de respuesta espontánea). **NO SE LEEN OPCIONES.**

- Un 33.4% no tiene claro por quién votará, mientras que un 20.9% aún no lo decide.
- 12.6% dice que no quiere votar por nadie o por ningún candidato y 4.8% que votará en blanco o anulará su voto.
- Daniel Urresti (con 10%) es el candidato más mencionado de manera espontánea, seguido por Rafael López Aliaga (6.0%).



*Otros (mayo): Perú Libre (el lápiz) (0.9%), Juntos por el Perú (0.7%), FREPAP (el pez/pececito) (0.4%), Álvaro Paz de la Barra (0.4%), Alianza para el Progreso-APP (0.1%).

El candidato George Forsyth no fue mencionado como tal de manera espontánea, solo un 1.1% mencionó Somos Perú.

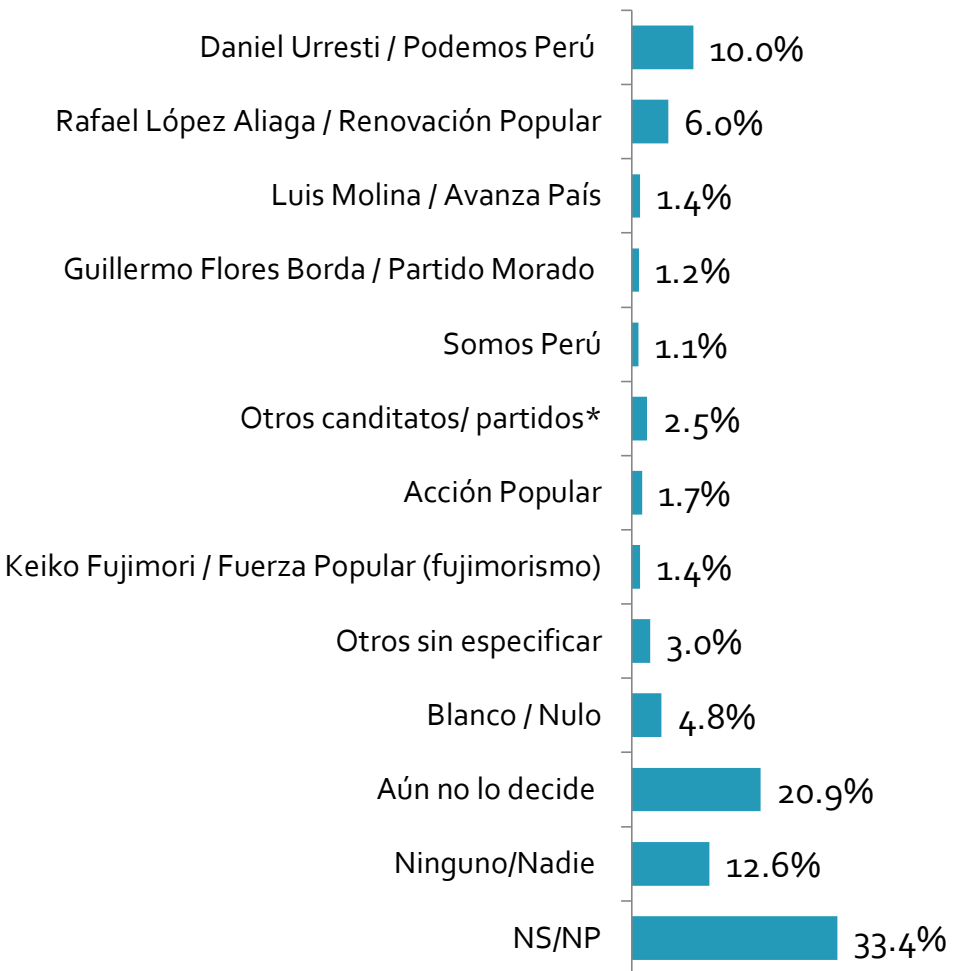
Base mayo 2022: total de entrevistados en Lima (390)
El total puede sumar más de 100% por efectos de redondeo

Intención de voto- Elecciones para la alcaldía provincial de Lima 2022



Si mañana fueran las elecciones para alcalde o alcaldesa de Lima, ¿por quién o por qué partido o movimiento votaría? (Pregunta de respuesta espontánea).

TOTAL LIMA



	Sexo		Edad			Nivel Socioeconómico		
	Hombre	Mujer	18 a 24	25 a 39	40 a +	NSE A/B	NSE C	NSE D/E
Daniel Urresti / Podemos Perú	12.7%	7.8%	4.5%	12.3%	10.0%	7.8%	11.2%	10.3%
Rafael López Aliaga / Renovación Popular	7.0%	5.1%	-	6.2%	7.9%	10.0%	6.4%	1.2%
Luis Molina / Avanza País	1.1%	1.6%	2.1%	-	2.2%	0.6%	1.6%	1.8%
Guillermo Flores Borda / Partido Morado	1.8%	0.6%	0.9%	1.8%	0.7%	1.7%	1.5%	-
Somos Perú	0.4%	1.8%	3.0%	0.9%	0.7%	1.7%	1.5%	-
Otros candidatos/partidos*	2.3%	2.6%	6.0%	2.3%	1.5%	3.6%	2.3%	1.7%
Acción Popular	0.7%	2.5%	0.9%	2.7%	1.1%	1.9%	0.8%	2.8%
Keiko Fujimori / Fuerza Popular (fujimorismo)	0.9%	1.9%	0.9%	2.6%	0.7%	3.9%	0.8%	-
Otros sin especificar	3.9%	2.3%	-	2.1%	4.7%	2.6%	3.3%	2.9%
Blanco / Nulo	2.5%	6.6%	-	6.0%	5.4%	3.6%	5.6%	4.7%
Aún no lo decide	23.7%	18.6%	21.4%	22.9%	19.2%	23.0%	20.6%	19.1%
Ninguno/Nadie	11.6%	13.5%	15.1%	12.5%	11.9%	11.9%	14.2%	10.9%
NS/NP	31.3%	35.1%	45.1%	27.7%	34.0%	27.8%	30.1%	44.6%

■ Diferencia significativa

*Otros (mayo): Perú Libre-el lápiz (0.9%), Juntos por el Perú (0.7%), FREPAP (el pez/pececito) (0.4%), Álvaro Paz de la Barra (0.4%), Alianza para el Progreso- APP (0.1%).

Base mayo 2022: total de entrevistados en Lima (390)
El total puede sumar más de 100% por efectos de redondeo



Metodología | Ficha técnica del estudio

Ficha técnica del estudio



Encuestadora	Instituto de Estudios Peruanos (IEP)								
Registro ante Jurado Nacional de Elecciones	0393-REE/JNE – 281-2021-DCGI/JNE								
Financiación del estudio	Diario La República y recursos propios del Instituto de Estudios Peruanos.								
Objetivo del estudio	Recoger las opiniones de la ciudadanía sobre coyuntura política. En la provincia de Lima el objetivo era medir conocimiento e intención de voto para la alcaldía provincial de las ERM 2022.								
Tamaño de la población objeto de estudio	Población de 18 años a más con DNI, en zonas urbanas y rurales: 24,290,921 personas. Fuente: RENIEC. Padrón Electoral de las Elecciones Generales 2021*.								
Tamaño y distribución de la muestra	1201 entrevistados distribuidos en 24 departamentos, 143 provincias y 410 distritos*.								
Margen de error	Los resultados del presente estudio tienen un error máximo estimado de ± 2.8 pts. para los resultados a nivel nacional.								
Nivel de confianza	Los resultados del estudio tienen un nivel de confianza de 95% considerando una varianza máxima en las proporciones poblacionales ($p=q=0.5$).								
Representatividad	Nivel de representatividad provincial de 94.9%.								
Fuente de marco muestral	Relación de cabeceras de operadores de móviles. Ministerio de Transportes y Comunicaciones (2019).								
Tipo de muestreo aplicado	Muestreo probabilístico, con método de selección aleatoria de números de celular. Encuesta telefónica. <table border="1" data-bbox="912 1072 1959 1150"> <thead> <tr> <th>Etapa</th> <th>Unidad de muestreo</th> <th>Unidad informante</th> <th>Tipo de Selección</th> </tr> </thead> <tbody> <tr> <td>1</td> <td>Número de celular</td> <td>Persona de 18 años a más, con DNI</td> <td>Probabilístico. Aleatorio</td> </tr> </tbody> </table>	Etapa	Unidad de muestreo	Unidad informante	Tipo de Selección	1	Número de celular	Persona de 18 años a más, con DNI	Probabilístico. Aleatorio
Etapa	Unidad de muestreo	Unidad informante	Tipo de Selección						
1	Número de celular	Persona de 18 años a más, con DNI	Probabilístico. Aleatorio						
Puntos de muestreo	Lima Metropolitana, Perú urbano, Perú rural*.								
Fecha de campo	Del 23 al 26 de mayo de 2022.								
Página web	www.iep.org.pe								

Ficha técnica del estudio



Distribución de la población objeto de estudio (18 años a más con DNI) según sexo, edad, ámbito y nivel socioeconómico.

Sexo	%
Hombre	49.8%
Mujer	50.2%
Total	100%

Fuente: RENIEC. Padrón Electoral de las Elecciones Generales 2021.

Rango de edad*	%
18 a 24 años	16.1%
25 a 39 años	33.9%
40 a más años	50.0%
Total	100%

Fuente: RENIEC. Población identificada con DNI 2020. (*) El Padrón 2021 no muestra los datos de la población electoral en edades simples, por tal razón usamos la fuente de RENIEC de 2020 para el cálculo de grupos de edad.

Ámbito	Población 18 años a más	%
Lima Metropolitana	8,378,030	34.5%
Resto urbano	10,700,914	44.1%
Rural	5,211,977	21.5%
Total	24,290,921	100%

Fuente: RENIEC. Padrón Electoral de las Elecciones Generales 2021.

Nivel socioeconómico	Población 18 años a más	%
Lima Metropolitana A	333,621	1.4%
Lima Metropolitana B	2,003,837	8.2%
Lima Metropolitana C	3,790,026	15.6%
Lima Metropolitana D	1,852,509	7.6%
Lima Metropolitana E	398,037	1.6%
Total	8,378,030	100%

Fuente: APEIM 2020

Distribución de la muestra según sexo, edad, ámbito y nivel socioeconómico.

Sexo	Muestra mayo 2022	%
Hombre	599	49.9%
Mujer	602	50.1%
Total	1201	100.0%

Fuente: IEP- Estudios de Opinión. Medición mayo 2022.

Rango de edad	Muestra mayo 2022	%
18 a 24 años	207	17.2%
25 a 39 años	412	34.3%
40 a más años	582	48.5%
Total	1201	100.0%

Fuente: IEP- Estudios de Opinión. Medición mayo 2022.

	Muestra mayo 2022	%
Lima Metropolitana	425	35.4%
Resto Urbano	587	48.9%
Rural	189	15.7%
Total	1201	100.0%

Fuente: IEP- Estudios de Opinión. Medición mayo 2022.

Nivel socioeconómico	Muestra mayo 2022	%
Lima Met. NSE A/B	217	51.1%
Lima Met. NSE C	141	33.2%
Lima Met. NSE D/E	67	15.7%
Total	425	100.0%

Fuente: IEP- Estudios de Opinión. Medición mayo 2022.

Ficha técnica del estudio



Departamentos, provincias y distritos de la muestra (I)

Dpto.	Provincia	Distrito	
Amazonas	Chachapoyas	Chachapoyas	
	Bagua	Bagua, La Peca	
	Bongará	Corosha, Florida	
	Luya	Longuita, Santa Catalina	
	Rodríguez de Mendoza	San Nicolás	
	Utcubamba	Bagua Grande, Cajaruro, Lonya Grande	
Áncash	Huaraz	Huaraz, Independencia	
	Antonio Raymondi	Mirgas	
	Casma	Casma	
	Huari	Huari, San Marcos	
	Huaylas	Caraz	
	Ocros	Ocros	
	Pomabamba	Pomabamba	
	Recuay	Cátac	
	Santa	Chimbote, Nuevo Chimbote, Santa	
	Yungay	Mancos, Yungay	
Apurímac	Abancay	Abancay, Circa, Lambrama	
	Andahuaylas	Andahuaylas, Chiara, Kishuara, Talavera	
	Antabamba	Juan Espinoza Medrano	
	Aymaraes	Chalhuanca	
	Cotabambas	Challhuahuacho, Mara	
	Chincheros	Cocharcas, Huaccana, Los Chankas, Uranmarca	
	Graú	Micaela Bastidas, Vilcabamba	
Arequipa	Arequipa	Alto Selva Alegre, Arequipa, Cayma, Cerro Colorado, Characato, Chiguata, José Luis Bustamante Y Rivero, La Joya, Mariano Melgar, Miraflores, Paucarpata, Polobaya, Socabaya, Yanahuara	
		Camaná	Camaná
		Caravelí	Acari
		Castilla	Andagua, Huancarqui, Uraca
		Caylloma	Callalli, Majes
		Islay	Mollendo

Dpto.	Provincia	Distrito
Ayacucho	Huamanga	Andrés Avelino Cáceres Dorregaray, Ayacucho, Carmen Alto, Jesús Nazareno, Ocros
		Huanta
	Lucanas	Puquio
	Parinacochas	Coracora
	Cajamarca	Cajamarca
Cajabamba		Cachachi, Cajabamba, Condebamba
Celendín		Celendín, Sucre
Chota		Chadin, Chota, Lajas
Contumazá		Contumazá
Cutervo		Cutervo, Querocotillo
Hualgayoc		Bambamarca, Hualgayoc
Jaén		Jaén
Cusco	San Ignacio	Huarango, San Ignacio
	San Miguel	Tongod
	San Pablo	San Pablo
	Santa Cruz	Andabamba, Santa Cruz
	Cusco	Cusco, Poroy, San Jerónimo, San Sebastián, Santiago, Wanchaq
	Anta	Anta, Pucyura
	Calca	Calca, Pisac, Yanatile
Canchis	San Pedro, Sicuani	
Cusco	Chumbivilcas	Capacmarca, Chamaca, Santo Tomás
	Espinar	Alto Pichigua
	La Convención	Megantoni, Santa Ana, Vilcabamba
	Paruro	Yaurisque
	Quispicanchi	Andahuaylillas

Dpto.	Provincia	Distrito
Huancavelica	Huancavelica	Huancavelica, Palca
	Acobamba	Acobamba
	Angaraes	Congalla, Lircay
	Huaytará	Quito-Arma, San Isidro
	Tayacaja	Pampas
Huánuco	Huánuco	Amarilis, Huánuco, Margos, San Francisco de Cayrán, Santa María del Valle
		Ambo
	Dos de Mayo	La Unión, Pachas, Sillapata
	Leoncio Prado	Daniel Alomías Robles, José Crespo Y Castillo, Luyando, Rupa-Rupa
	Marañón	Huacrachuco
	Yarowilca	Chavinillo
	Ica	Ica
Chincha		Chincha Alta, El Carmen, Pueblo Nuevo, Sunampe
Nazca		Changuillo, Marcona, Nazca, Vista Alegre
Palpa		Santa Cruz
Pisco		Humay, Pisco, San Andrés
Junín	Huancayo	Chilca, El Tambo, Hualhuas, Huancayo, Huayucachi, Pilcomayo, San Jerónimo de Tunán, Sapallanga, Viques
		Concepción
	Chanchamayo	Perené, San Ramón
	Jauja	Acolla, Jauja
	Junín	Carhuamayo, Junín
	Satipo	Mazamari, Río Tambo, Satipo
	Tarma	Acobamba, Huasahuasi, Tapo
	Yauli	Marcapomacocha
	Chupaca	Chupaca

Ficha técnica del estudio



Departamentos, provincias y distritos de la muestra (II)

Dpto.	Provincia	Distrito	
La Libertad	Trujillo	El Porvenir, Florencia de Mora, Huanchaco, La Esperanza, Laredo, Moche, Poroto, Simbal, Trujillo, Victor Larco Herrera	
		Ascope	Chicama
		Chepén	Chepén, Pacanga
		Julcán	Carabamba, Julcán
		Otuzco	Otuzco, Sinsicap, Usquil
		Pacasmayo	Guadalupe, Jequetepeque, San José
		Pataz	Chillia, Huancaspata
		Sánchez Carrión	Huamachuco
		Gran Chimú	Cascas
		Virú	Chao, Virú
Lambayeque	Chiclayo	Cayalti, Chiclayo, Chongoyape, José Leonardo Ortiz, La Victoria, Monsefú, Pícsi, Pimentel, Pomalca, Reque, Saña, Tumán	
		Ferreñafe	Cañaris, Ferreñafe, Incahuasi, Pitipo
		Lambayeque	Illimo, Mórrope, Motupe, Salas, San José
Lima	Prov. Const. del Callao	Bellavista, Callao, La Perla, Ventanilla	
	Lima	Ancón, Ate, Barranco, Breña, Carabayllo, Chaclacayo, Chorrillos, Comas, El Agustino, Independencia, Jesús María, La Molina, La Victoria, Lima, Lince, Los Olivos, Lurigancho (Chosica), Lurín, Magdalena del Mar, Miraflores, Pachacámac, Pueblo Libre, Puente Piedra, Punta Hermosa, Rímac, San Bartolo, San Borja, San Isidro, San Juan de Lurigancho, San Juan de Miraflores, San Luis, San Martín De Porres, San Miguel, Santa Anita, Santa Rosa, Santiago De Surco, Surquillo, Villa El Salvador, Villa María del Triunfo	
		Barranca	Barranca, Supe
		Cañete	Cerro Azul, Lunahuana, Mala, Nuevo Imperial
		Huaral	Aucallama, Chancay, Huaral, San Miguel de Acos
		Huachirí	Chicla, Ricardo Palma, San Antonio, San Mateo
		Huaura	Huacho, Hualmay, Huaura, Sayán, Vegueta
		Yauyos	Catahuasi

Dpto.	Provincia	Distrito		
Loreto	Maynas	Alto Nanay, Belén, Iquitos, Punchana, San Juan Bautista		
		Alto Amazonas	Yurimaguas	
		Loreto	Nauta	
		Mariscal Ramón	Pebas	
		Castilla		
		Requena	Requena	
		Ucayali	Contamana, Inahuaya, Pampa Hermosa, Vargas Guerra	
		Datem del Marañón	Barranca	
		Madre de Dios	Tambopata	Inambari, Laberinto
		Moquegua	Mariscal Nieto	Moquegua
General Sánchez Cerro	Omate, Yunga			
Ilo	Ilo			
Pasco	Pasco	Chaupimarca, Huariaca, Simón Bolívar, Yanacancha		
		Daniel Alcides Carrión	Paucar	
		Oxapampa	Constitución, Huancabamba, Oxapampa, Villa Rica	
Piura	Piura	Castilla, Catacaos, Cura Mori, La Arena, La Unión, Piura, Tambo Grande, Veintiséis de Octubre		
		Ayabaca	Ayabaca, Frías, Pacaipampa	
		Huancabamba	El Carmen de La Frontera, Huancabamba	
		Morropón	Chulucanas, La Matanza, Morropón	
		Paita	La Huaca, Paita, Tamarindo	
		Sullana	Bellavista, Ignacio Escudero, Marcavelica, Querecotillo, Sullana	
		Talara	La Brea, Pariñas	
Sechura	Bernal, Sechura, Vice			

Dpto.	Provincia	Distrito			
Puno	Puno	Acora, Puno			
		Azángaro	Azángaro, Chupa, San Antón		
		Chucuito	Desaguadero, Kelluyo, Zepita		
		Melgar	Ayaviri		
		San Antonio de Putina	Putina		
		San Román	Juliaca, San Miguel		
		San Martín	Moyobamba	Calzada, Jepelacio, Moyobamba, Yantalo	
				Huallaga	El Eslabón, Saposoa
				Lamas	Caynarachi, Lamas, Pinto Recodo
				Mariscal Cáceres	Juanjuí, Pajarillo
Picota	Pucacaca				
Rioja	Awajun, Pardo Miguel, Rioja, San Fernando				
San Martín	Cacatachi, Morales, Tarapoto				
Tocache	Tocache, Uchiza				
Tacna	Tacna	Alto de La Alianza, Calana, Coronel Gregorio Albarracín Lanchip, La Yarada Los Palos, Pocollay, Tacna			
		Jorge Basadre	Locumba		
		Tumbes	Corrales, San Jacinto, Tumbes		
Tumbes	Tumbes	Contralmirante Villar	Canoas de Punta Sal		
		Zarumilla	Aguas Verdes		
Ucayali	Coronel Portillo	Calleria (Pucallpa), Campoverde, Manantay, Yarinacocha			
		Padre Abad	Curimaná, Neshuya, Padre Abad		

Estudios de Opinión IEP



El área de Estudios de Opinión del Instituto tiene la misión de colaborar con el rol del IEP como actor protagónico en la discusión de la agenda pública mediante la difusión de encuestas sobre temas de coyuntura política y social.

El área de Estudios de Opinión ofrece los servicios de:

- Encuesta de opinión sobre coyuntura y otros temas vinculados a aspectos sociales, económicos y políticos.
- Estudios *ad hoc* cuantitativos y cualitativos así como soluciones digitales que sean de ayuda en la labor aplicada o académica de diversas organizaciones privadas o públicas vinculadas al desarrollo del país: comunidad de investigadores, universidades, organismos de cooperación e instituciones del Estado, entre otros.
- IEP Bus: Herramienta de investigación útil y sencilla para la rápida resolución de necesidades puntuales de información, sin tener que recurrir a un estudio *ad hoc*. Bajo esta modalidad, las instituciones interesadas contratan preguntas en un mismo cuestionario que serán respondidas por una muestra representativa de la población peruana o de Lima Metropolitana, según sea el objetivo particular de su investigación.

Equipo:

Patricia Zárate	Jefa de Estudios de Opinión	patricia@iep.org.pe
Laura Amaya	Jefa de Proyectos de Estudios de Opinión	lamaya@iep.org.pe
Saúl Elguera	Asistente de Estudios de Opinión	selguera@iep.org.pe
Kely Palpa	Asistente de Estudios de Opinión	kpalpa@iep.org.pe
Sarita Silva	Asistente administrativa	ssilva@iep.org.pe