

INFORME TÉCNICO

Encuesta de Intención de voto – Elecciones Generales 2021 – Segunda vuelta (Junio I 2021)

Preparado por: Instituto de Estudios Peruanos (IEP)
Casilla electrónica: 28273328 - Natalia González Carrasco



Elio Javier Peralta Roque
DNI: 41361450
N° COESPE: 497

IEP INSTITUTO DE ESTUDIOS PERUANOS

1. Fecha de realización del estudio

La encuesta se llevó a cabo del miércoles 02 al viernes 04 de junio del 2021.¹

2. Fecha de publicación o difusión del estudio

El estudio fue publicado el día martes 08 de junio del 2021.

3. Medio probatorio que evidencia la publicación o difusión del estudio

La encuesta fue publicada en la página web del Instituto de Estudios Peruanos. Se incluye como anexo el medio probatorio que evidencia la publicación de la encuesta y la publicación en redes sociales anunciando la publicación del informe. (Ver Anexo 1).

4. Objetivos del estudio

Recoger las opiniones de personas de 18 años a más, con DNI, en ámbito urbano y rural sobre intención de voto para la segunda vuelta de las Elecciones Generales de abril de 2021.

5. Ámbito

El ámbito del estudio es a nivel nacional, e incluye el ámbito urbano y rural del país.

6. Población objetivo

Hombres y mujeres de 18 años a más con DNI, de todos los niveles socioeconómicos del Perú, residentes en las áreas urbanas y rurales del país.

7. Marco muestral

Para la construcción del diseño muestral y selección de la muestra se toman en cuenta las siguientes fuentes:

- El diseño de la muestra toma como referencia la población de 18 años a más y se utiliza como fuente el Padrón Electoral de las Elecciones Generales 2021².
- La construcción del marco muestral se hace a partir de las series de numeración de los servicios móviles del Ministerio de Transporte y Comunicaciones (MTC). Las series de números del MTC corresponden a los proveedores de líneas de celular y contienen el mismo número de dígitos que los números de celulares (9 dígitos). Los cinco primeros tienen una función de cabecera y los cuatro últimos pueden enumerarse desde el "0000" hasta el "10000". El total de posibilidades puede llegar a poco más de 89 millones de números.
- El Instituto de Estudios Peruanos cuenta con un sistema de muestreo telefónico (SMUT), un software construido especialmente para realizar la selección aleatoria de los números de celular del marco descrito anteriormente. La cantidad de números de celular seleccionada depende del

¹ Si bien el trabajo de campo se realizó durante la semana de la prohibición de difusión de encuestas, el informe con los resultados recién se publicó en la página web del IEP el día martes 08 de junio, es decir, dos días después de la segunda vuelta de las Elecciones Generales 2021.

² RENIEC. Padrón Electoral de las Elecciones Generales 2021.



Elio Javier Peralta Roque
 DNI: 41361450
 N° COESPE: 497

IEP INSTITUTO DE ESTUDIOS PERUANOS

tamaño de la muestra, así como de la tasa de contactabilidad que se ha tenido en las mediciones previas del IEP.

8. Tamaño de la población objeto del estudio

La población objetivo es de aproximadamente 24,290,921 personas que se contabilizan a partir del Padrón Electoral de las Elecciones Generales 2021³.

La distribución de la población por ámbito y nivel socioeconómico se muestra a continuación (Cuadro 1). Adicionalmente, se adjunta como anexo la distribución según departamento, provincia y distrito (Ver Anexo 2).

Cuadro 1. Distribución de la población por ámbito y nivel socioeconómico

Ámbito	Nivel Socioeconómico a/	Población de 18 años a más	%
Lima Metropolitana (urbana)	Lima Metropolitana A	333,621	1.4%
	Lima Metropolitana B	2,003,837	8.2%
	Lima Metropolitana C	3,790,026	15.6%
	Lima Metropolitana D	1,852,509	7.6%
	Lima Metropolitana E	398,037	1.6%
Resto urbano	Resto Urbano	10,700,914	44.1%
Rural	Rural	5,211,977	21.5%
Total		24,290,921	100%

Fuente: RENIEC. Padrón Electoral de las Elecciones Generales 2021.

a/ Fuente NSE: APEIM 2020

Por otro lado, la distribución de la población objetivo por sexo y edad es la siguiente:

Cuadro 2. Distribución de la población por sexo

Sexo	Población de 18 años a más	%
Hombre	12,097,451	49.8%
Mujer	12,193,470	50.2%
Total	24,290,921	100%

RENIEC. Padrón Electoral de las Elecciones Generales 2021.

³ RENIEC. Padrón Electoral de las Elecciones Generales 2021



Elio Javier Peralta Roque

DNI: 41361450

N° COESPE: 497

IEP INSTITUTO DE ESTUDIOS PERUANOS

Cuadro 3. Distribución de la población por edad

Edad ⁴	Población de 18 años a más	%
18 a 24 años	3,904,974	16.1%
25 a 39 años	8,239,759	33.9%
40 a más años	12,146,188	50.0%
Total	24,290,921	100%

Fuente: RENIEC Población Identificada con DNI 2020.

9. Tamaño de la Muestra

La muestra de la encuesta de intención de voto para la segunda vuelta de las Elecciones Generales de 2021, está conformada por 2057 entrevistados. Para calcular el tamaño de la muestra se consideran los siguientes aspectos:

9.1. Fórmula del tamaño de la muestra

En el cálculo del tamaño de la muestra se utiliza la fórmula del muestreo aleatorio simple (MAS).

$$n = \frac{z^2 \cdot p \cdot q}{e^2} = \frac{(1.96)^2 \cdot (0.5) \cdot (0.5)}{(0.02161)^2} \approx 2,057$$

9.2. Margen de error

Los resultados del presente estudio tienen un error máximo estimado de $\pm 2.2\%$ para los resultados a nivel nacional.

9.3. Nivel de confianza

Los resultados del estudio tienen un nivel de confianza de 95% considerando una varianza máxima en las proporciones poblacionales ($p=q=0.5$).

9.4. Nivel de representatividad

La representatividad se calcula tomando la población de 18 años a más de las provincias que se recogieron en el estudio y se divide sobre la población entre la población total de 18 años a más según el Padrón Electoral de las Elecciones Generales 2021 (24,290,921). El numerador variará en cada medición de acuerdo con las provincias donde se aplique la encuesta.

De esta manera, la representatividad a nivel provincial del presente estudio es de 98.1%. Se tuvo una cobertura de 24 departamentos, 168 provincias y 547 distritos.

$$= \frac{(23,818,317)}{(24,290,921)} = 98.1\%$$

⁴ En el Padrón 2021 no contamos con la información de la población electoral en edades simples, por tal razón usamos la fuente de RENIEC de 2020 para este caso del cálculo de grupos de edad.



Elio Javier Peralta Roque
 DNI: 41361450
 N° COESPE: 497

IEP INSTITUTO DE ESTUDIOS PERUANOS

9.5. Distribución muestral

A continuación, se presenta la distribución por ámbito y nivel socioeconómico. Al igual que con la información de la población, se incluye como anexo la distribución de la muestra por departamento, provincia y distrito (Ver anexo 3).

Cuadro 4. Distribución de la muestra por ámbito y nivel socioeconómico

Ámbito	Nivel socioeconómico	Muestra junio I 2021	
		Total	%
Lima Metropolitana	Lima Metropolitana A/B	334	16.2%
	Lima Metropolitana C	214	10.4%
	Lima Metropolitana D/E	136	6.6%
Resto urbano	Resto urbano	1026	49.9%
Rural	Rural	347	16.9%
Total		2057	100.0%

Fuente: IEP- Estudios de Opinión. Medición junio I 2021.

La distribución de la muestra por sexo y edad se presenta a continuación.

Cuadro 5. Distribución de la muestra por sexo

Sexo	Muestra junio I 2021	
	Total	%
Hombre	1047	50.9%
Mujer	1010	49.1%
Total	2057	100.0%

Fuente: IEP- Estudios de Opinión. Medición junio I 2021.

Cuadro 6. Distribución de la muestra por rango de edad

Edad	Muestra junio I 2021	
	Total	%
18 a 24 años	344	16.7%
25 a 39 años	715	34.8%
40 a más años	998	48.5%
Total	2057	100.0%

Fuente: IEP- Estudios de Opinión. Medición junio I 2021.

10. Ponderaciones de la muestra

La muestra no es auto ponderada, las variables que se utilizan para el procedimiento de ponderación son los niveles socioeconómicos de Lima Metropolitana y la



Elio Javier Peralta Roque
 DNI: 41361450
 N° COESPE: 497

IEP INSTITUTO DE ESTUDIOS PERUANOS

distribución por ámbito (urbano y rural). Adicionalmente, se utilizan el sexo y la edad en rangos.

Los valores de la variable de ponderación van de 0.268467 a 1.671880, como se puede ver en la base de datos.

Para ponderar, se utiliza el programa Quantum. Cabe señalar que el indicador de eficiencia en la ponderación (Rim Weighting Efficiency) fue de 91.2%.

Ámbito	Nivel socioeconómico	%
Lima Metropolitana (urbana)	Lima Metropolitana A	1.4%
	Lima Metropolitana B	8.2%
	Lima Metropolitana C	15.6%
	Lima Metropolitana D	7.6%
	Lima Metropolitana E	1.6%
Resto urbano	Resto urbano	44.1%
Rural	Rural	21.5%
Total		100%

Fuente: RENIEC. Padrón Electoral de las Elecciones Generales 2021. NSE APEIM 2020.

Sexo	%
Hombre	49.8%
Mujer	50.2%
Total	100%

Fuente: RENIEC. Padrón Electoral de las Elecciones Generales 2021.

Edad	%
18 a 24 años	16.1%
25 a 39 años	33.9%
40 a más años	50.0%
Total	100%

Fuente: RENIEC: Población identificada con DNI 2020.

11. Tipo de muestreo aplicado

Muestreo probabilístico con método de selección aleatoria en una sola etapa. Utiliza un marco muestral de números de celulares y se realizan llamadas aleatoriamente. Si el número seleccionado acepta y realiza la encuesta en su totalidad, se considera



Elio Javier Peralta Roque
 DNI: 41361450
 N° COESPE: 497

IEP INSTITUTO DE ESTUDIOS PERUANOS

como encuesta efectiva. No obstante, si la encuesta es rechazada o queda a medio terminar, el software selecciona aleatoriamente otro número.

Etapa	Unidad de muestreo	Unidad informante	Tipo de selección
1	Número de celular	Persona de 18 años a más	Probabilístico. Aleatorio

12. Puntos de muestreo

La muestra según departamento, provincia y distrito donde se aplicó la encuesta correspondiente a la medición del mes de junio I se detalla en el Anexo 4 (Puntos de muestreo).

13. Instrumento de recolección de datos

El cuestionario se incluye en el Anexo 5 (Cuestionario).

Por tratarse de una encuesta telefónica, no se puede utilizar materiales visuales como una tarjeta con nombres de candidatos. No obstante, se pueden leer las opciones de respuesta. Así, se hizo una pregunta asistida para intención de voto en segunda vuelta de las Elecciones Generales del 2021

En ese sentido, se preguntó a todos los encuestados: *“Si hoy fueran las elecciones y usted estuviera viendo la cédula de votación ¿por qué candidato votaría?”*. Esta pregunta se realizó de forma asistida, es decir, leyendo la lista de candidatos que participarán en la próxima segunda vuelta electoral. Los nombres de ambos candidatos (Keiko Fujimori y Pedro Castillo) se presentaron de manera aleatorizada a cada encuestado, para que el orden de lectura varíe y no se generen sesgos de recordación. De esta manera, el encuestador marca en el cuestionario programado el candidato que selecciona el encuestado.

Cabe señalar que, en el caso de que la persona insistiera con respuestas de tipo “Ninguno” o “Aún no decido”, se le aplicaba una repregunta recordándole las opciones disponibles en la cédula, de la siguiente manera: *“Por favor, recuerde que en la cédula tiene que marcar un nombre, votar en blanco o anular su voto. ¿Por quién votaría usted?”*.

14. Trabajo de campo

A continuación, se detallan los procedimientos realizados en el trabajo de campo.

14.1. Procedimiento de selección de llamadas por teléfono

Para la gestión de las llamadas se utilizó el software VICIdial, el cual selecciona y llama al azar a un número de celular (que forma parte del marco muestral), y si se recibe una respuesta, el encuestador solicita a quien responde empezar con la entrevista. Si la persona accede a la entrevista telefónica y completa toda la encuesta, se le considera una encuesta efectiva. No obstante, si la encuesta es rechazada o queda a medio terminar, el software selecciona



Elio Javier Peralta Roque
 DNI: 41361450
 N° COESPE: 497

IEP INSTITUTO DE ESTUDIOS PERUANOS

aleatoriamente otro número y se continúa el proceso hasta obtener la cantidad de encuestados deseada.

14.2. Fecha de realización del trabajo de campo

Del miércoles 02 al viernes 04 de junio

14.3. Número de encuestadores por área de trabajo

En total fueron 61 encuestadores, todos residentes en Lima Metropolitana. Cabe señalar que debido a la actual coyuntura por el Covid-19; todos los encuestadores realizan las encuestas en la modalidad de teletrabajo, pues cuentan con los equipos y el sistema necesario para realizar las entrevistas telefónicas desde sus domicilios. Para garantizar la calidad del trabajo de campo, se señala una cuota máxima de encuestas que puede aplicar un encuestador por día, en este estudio se previó 30 encuestas diarias como máximo por cada encuestador.

14.4. Tasa de respuesta

Rechazo inicial: La persona que contesta la llamada no acepta responder la encuesta (R1)	9768
Rechazo secundario: Encuesta incompleta (R2)	320
Total de personas que respondieron completamente la encuesta (N)	2057
Tasa de Respuesta (TR)	$N/(R1+R2+N)*100$
TR:	16.94%

14.5. Software o sistema para realización de llamadas por teléfono

Como se menciona en el punto 14.1 se utilizó el software VICIdial para la realización de las llamadas a números celulares. Para la aplicación de las encuestas, la metodología empleada es CATI (Computer Assisted Telephone Interview) y para el registro de la información se utiliza la aplicación Survey to Go (STG).

14.6. Porcentaje de supervisión de campo

A continuación, se presenta el porcentaje de encuestas supervisadas por ámbito.

Ámbito	Muestra	Supervisión	%
Lima Metropolitana	684	220	32%
Perú urbano	1026	339	33%
Perú rural	347	112	32%
TOTAL	2057	671	33%

Fuente: IEP- Estudios de Opinión. Medición junio I 2021.



Elio Javier Peralta Roque
 DNI: 41361450
 N° COESPE: 497

IEP INSTITUTO DE ESTUDIOS PERUANOS

14.7. Reporte de supervisión de campo

La supervisión de audios contempla un formato que tiene la finalidad de auditar la calidad de la entrevista aplicada, así como también la verificación de que el número de celular llamado forme parte del marco muestral elaborado para el proyecto. Esto se realiza en paralelo al levantamiento de la información. Se incluye el formato de supervisión (Ver Anexo 6) y el reporte de supervisión de las llamadas por teléfono (Ver Anexo 7).

15. Base de datos habilitada

Se adjunta la base de datos habilitada en formato SPSS (extensión .sav) (Ver Anexo 8).

Dentro de la base se encuentra la variable de ponderación, llamada "PONDERA". Adicionalmente, se incluye el diccionario de datos para el procesamiento de la base de datos (Ver Anexos 9.1 y 9.2).

16. Resultado

Los resultados (gráficos estadísticos) se encuentran en el Anexo 10, tal como fueron presentados, en archivo de Power Point.

17. Financiación del estudio

El estudio ha sido financiado por diario La República (Grupo La República) y utilizando recursos del IEP.

18. Página web registrada

www.iep.org.pe

La dirección específica en donde pueden encontrarse los documentos en la web es:

<https://iep.org.pe/noticias/encuesta-de-opinion-junio-i-2021/>

19. Ficha técnica

Se adjunta la ficha técnica en el Anexo 11.

20. Profesional estadístico

El informe fue elaborado y revisado por el MG. Ing. Elio Javier Peralta Roque, inscrito en el Colegio de Estadísticos del Perú, con el número 497. Se adjunta la constancia de habilitación (Ver Anexo 12).



Elio Javier Peralta Roque

DNI: 41361450

N° COESPE: 497

IEP INSTITUTO DE ESTUDIOS PERUANOS

Listado de anexos

Anexo 1. Publicación en la página Web del IEP	Pág. 11
Anexo 2. Distribución poblacional por departamento, provincia y distrito (junio I 2021)	Pág. 13
Anexo 3. Distribución de la muestra por departamento, provincia y distrito (junio I 2021)	Pág. 70
Anexo 4. Puntos de muestreo (junio I 2021)	Pág. 91
Anexo 5. Cuestionario (junio IV 2021)	Pág. 99
Anexo 6. Formato de supervisión de audios	Pág. 100
Anexo 7. Reporte de supervisión (junio I 2021)	Pág. 102
Anexo 8. Base de datos (junio I 2021) Se adjunta disco compacto	
Anexo 9.1 Diccionario de datos - códigos	Pág. 104
Anexo 9.2 Diccionario de datos – etiqueta y variable	Pág. 105
Anexo 10. Resultados (junio I 2021)	Pág. 144
Anexo 11. Ficha técnica (junio I 2021)	Pág. 164
Anexo 12. Habilitación estadístico	Pág. 178



8 JUN 2021 | ESTUDIOS DE OPINIÓN PÚBLICA

Encuesta de opinión – JUNIO I 2021

[IEP Informe de Opinión –Junio I 2021 Intención de voto-Elecciones Generales 2021 Segunda vuelta](#)

BUSCAR

BLOG DE OPINIÓN – CRÍTICA Y DEBATES

NOTICIAS INSTITUCIONALES

IEP EN MEDIOS

ENTREVISTAS

REPORTES Y ARTÍCULOS DE INVESTIGACIÓN





Instituto de Estudios Peruanos

8 de junio a las 10:18 · 🌐




#EncuestaIEP Ya se encuentra disponible el informe de la encuesta de intención de voto realizada entre el 2 y 4 de junio. Este informe no se pudo hacer público debido a la prohibición del JNE de difundir encuestas en la semana previa a las elecciones.

🔴 Encuéntralo en el siguiente enlace

ENCUESTA DE ESTUDIOS DE OPINIÓN

JUNIO I 2021



IEP.ORG.PE

Encuesta de opinión – JUNIO I 2021

IEP Informe de Opinión –Junio I 2021 Intención de voto-Elecciones ...

Anexo 2. Distribución de la población mayor de 18 años por departamento, provincia y distrito.

Fuente: RENIEC. Padrón Electoral de las Elecciones Generales 2021.

Distribución de la población por departamento, provincia y distrito	Población Electoral 2021
Amazonas	306186
Bagua	62137
Aramango	8535
Bagua	18673
Copallín	4216
El Parco	1305
Imaza	21905
La Peca	7503
Bongará	20909
Chisquilla	407
Churuja	355
Corosha	679
Cuispes	625
Florida	4513
Jazán	5961
Jumbilla	853
Recta	292
San Carlos	444
Shipasbamba	1381
Valera	883
Yambrasbamba	4516
Chachapoyas	40502
Asunción	297
Balsas	1014
Chachapoyas	20346
Cheto	591
Chiliquín	761
Chuquibamba	1531
Granada	429
Huancas	419
La Jalca	3957
Leimebamba	2590
Levanto	905
Magdalena	725



Elio Javier Peralta Roque

DNI: 41361450

N° COESPE: 497

IEP INSTITUTO DE ESTUDIOS PERUANOS

Distribución de la población por departamento, provincia y distrito	Población Electoral 2021
Mariscal Castilla	828
Molinopampa	1899
Montevideo	601
Olleros	382
Quinjalca	798
San Francisco De Daguas	295
San Isidro De Maino	531
Soloco	1298
Sonche	305
Condorcanqui	38273
El Cenepa	9320
Nieva	19085
Río Santiago	9868
Luya	35246
Camporredondo	4407
Cocabamba	1461
Colcamar	1726
Conila	1506
Inguilpata	493
Lámud	1687
Longuita	760
Lonya Chico	795
Luya	2944
Luya Viejo	332
María	753
Ocalli	2439
Ocumal	2690
Pisuquia	3832
Providencia	1085
San Cristóbal	531
San Francisco del Yeso	603
San Jerónimo	715
San Juan de Lopecancha	475
Santa Catalina	1311
Santo Tomás	2611
Tingo	1120
Trita	970



Elio Javier Peralta Roque
 DNI: 41361450
 N° COESPE: 497

IEP INSTITUTO DE ESTUDIOS PERUANOS

Distribución de la población por departamento, provincia y distrito	Población Electoral 2021
Rodríguez de Mendoza	22909
Chirimoto	1766
Cochamal	591
Huambo	2308
Limabamba	1359
Longar	1361
Mariscal Benavides	1529
Milpuc	572
Omia	6901
San Nicolás	3790
Santa Rosa	499
Totora	410
Vista Alegre	1823
Utcubamba	86210
Bagua Grande	39611
Cajaruro	20603
Cumba	6566
El Milagro	4221
Jamalca	5383
Lonya Grande	7171
Yamón	2655
Áncash	886265
Aija	6005
Aija	1690
Coris	1447
Huacllán	416
La Merced	1748
Succha	704
Antonio Raymondi	10993
Aczo	1524
Chaccho	1304
Chingas	1395
Llamellín	2167
Mirgas	3553
San Juan de Rontoy	1050
Asunción	6008
Acochaca	2601



Elio Javier Peralta Roque

DNI: 41361450

N° COESPE: 497

IEP INSTITUTO DE ESTUDIOS PERUANOS

Distribución de la población por departamento, provincia y distrito	Población Electoral 2021
Chacas	3407
Bolognesi	18890
Abelardo Pardo Lezameta	233
Antonio Raymondi	1079
Aquia	1738
Cajacay	1422
Canis	298
Chiquián	3093
Colquioc	1623
Huallanca	4640
Huasta	1384
Huayllacayán	1003
La Primavera	294
Mangas	434
Pacllón	919
San Miguel De Corpanqui	251
Ticllós	479
Carhuaz	38709
Acopampa	2019
Amashca	1587
Anta	2099
Ataquero	1543
Carhuaz	11907
Marcará	7932
Pariahuanca	1259
San Miguel de Aco	2104
Shilla	3190
Tinco	2499
Yungar	2570
Carlos F. Fitzcarrald	14069
San Luis	7863
San Nicolás	2673
Yauya	3533
Casma	37359
Buena Vista Alta	3634
Casma	25561
Comandante Noël	1994



Elio Javier Peralta Roque
 DNI: 41361450
 N° COESPE: 497

IEP INSTITUTO DE ESTUDIOS PERUANOS

Distribución de la población por departamento, provincia y distrito	Población Electoral 2021
Yaután	6170
Corongo	5686
Aco	344
Bambas	390
Corongo	1168
Cusca	2030
La Pampa	835
Yánac	621
Yupán	298
Huaraz	128040
Cochabamba	1586
Colcabamba	289
Huanchay	1708
Huaraz	49974
Independencia	52488
Jangas	4203
La Libertad	1232
Olleros	2658
Pampas Grande	1114
Pariacoto	4012
Pira	3680
Tarica	5096
Huari	57385
Anra	1922
Cajay	3144
Chavín de Huantar	6281
Huacachi	2056
Huacchis	1577
Huachis	3640
Huántar	2334
Huari	6275
Masín	1563
Paucas	1911
Ponto	3311
Rahuapampa	646
Rapayan	1555
San Marcos	16732



Elio Javier Peralta Roque
 DNI: 41361450
 N° COESPE: 497

IEP INSTITUTO DE ESTUDIOS PERUANOS

Distribución de la población por departamento, provincia y distrito	Población Electoral 2021
San Pedro De Chana	3069
Uco	1369
Huarmey	23589
Cochapeti	800
Culebras	1963
Huarmey	19279
Huayán	754
Malvas	793
Huaylas	42699
Caraz	18384
Huallanca	934
Huata	1192
Huaylas	1448
Mato	1707
Pamparomás	6125
Pueblo Libre	6159
Santa Cruz	4086
Santo Toribio	939
Yuracmarca	1725
Mariscal Luzuriaga	16171
Casca	3008
Eleazar Guzmán Barrón	937
Fidel Olivas Escudero	1630
Llama	937
Llumpa	4432
Lucma	2272
Musga	766
Piscobamba	2189
Ocros	5481
Acas	327
Cajamarquilla	149
Carhuapampa	407
Cochas	1073
Congas	843
Llipa	208
Ocros	943
San Cristóbal De Raján	479



Elio Javier Peralta Roque

DNI: 41361450

N° COESPE: 497

IEP INSTITUTO DE ESTUDIOS PERUANOS

Distribución de la población por departamento, provincia y distrito	Población Electoral 2021
San Pedro	739
Santiago De Chilcas	313
Pallasca	17919
Bolognesi	829
Cabana	1974
Conchucos	5346
Huacachuque	428
Huandoval	728
Lacabamba	470
Llapo	449
Pallasca	1931
Pampas	3023
Santa Rosa	752
Tauca	1989
Pomabamba	18920
Huayllán	2663
Parobamba	4694
Pomabamba	9895
Quinuabamba	1668
Recuay	16229
Cátac	3524
Cotaparaco	535
Huayllapampa	731
Llacllin	881
Marca	968
Pampas Chico	879
Pararín	1233
Recuay	4660
Tapacocha	515
Ticapampa	2303
Santa	356410
Cáceres del Perú	4223
Chimbote	182640
Coishco	12846
Macate	3054
Moro	6793
Nepeña	11113



Elio Javier Peralta Roque

DNI: 41361450

N° COESPE: 497

IEP INSTITUTO DE ESTUDIOS PERUANOS

Distribución de la población por departamento, provincia y distrito	Población Electoral 2021
Nuevo Chimbote	107179
Samanco	3735
Santa	24827
Sihuas	21771
Acobamba	1236
Alfonso Ugarte	457
Cashapampa	1953
Chingalpo	784
Huayllabamba	2794
Quiches	1857
Ragash	2357
San Juan	5345
Sicsibamba	1283
Sihuas	3705
Yungay	43932
Cascapara	1611
Mancos	5812
Matacoto	1393
Quillo	9601
Ranrahirca	2546
Shupluy	1844
Yanama	4900
Yungay	16225
Apurímac	316000
Abancay	82169
Abancay	46847
Chacoche	1115
Circa	2689
Curahuasi	12065
Huanipaca	3343
Lambrama	3489
Pichirhua	3466
San Pedro de Cachora	2396
Tamburco	6759
Andahuaylas	113378
Andahuaylas	28720
Andarapa	5442



Elio Javier Peralta Roque
 DNI: 41361450
 N° COESPE: 497

IEP INSTITUTO DE ESTUDIOS PERUANOS

Distribución de la población por departamento, provincia y distrito	Población Electoral 2021
Chiara	1034
Huancarama	4457
Huancaray	3210
Huayana	684
José María Arguedas	3012
Kaquiabamba	1902
Kishuara	5623
Pacobamba	3905
Pacucha	7636
Pampachiri	1820
Pomacocha	690
San Antonio de Cachi	2390
San Jerónimo	15138
San Miguel de Chaccrampa	1545
Santa María de Chicmo	6893
Talavera	14425
Tumay Huaraca	1563
Turpo	3289
Antabamba	9318
Antabamba	2280
El Oro	453
Huaquirca	1332
Juan Espinoza Medrano	1543
Oropesa	1605
Pachaconas	958
Sabaino	1147
Aymaraes	21426
Capaya	519
Caraybamba	1005
Chalhuanca	2709
Chapimarca	1799
Colcabamba	647
Cotaruse	2659
Ihuayllo	526
Justo Apu Sahuaraura	630
Lucre	1492
Pocohuanca	1054



Elio Javier Peralta Roque

DNI: 41361450

N° COESPE: 497

IEP INSTITUTO DE ESTUDIOS PERUANOS

Distribución de la población por departamento, provincia y distrito	Población Electoral 2021
San Juan De Chacña	638
Sañayca	945
Soraya	587
Tapairihua	1858
Tintay	2297
Toraya	1193
Yanaca	868
Chincheros	35204
Anco-Huallo	8154
Chincheros	3974
Cocharcas	1446
El Porvenir	1079
Huaccana	5299
Los Chankas	839
Ocobamba	5180
Ongoy	2442
Ranracancha	2918
Rocchacc	1820
Uranmarca	2053
Cotabambas	36066
Challhuahuacho	7884
Cotabambas	3384
Coyllurqui	5311
Haquira	7042
Mara	4030
Tambobamba	8415
Grau	18439
Chuquibambilla	3766
Curasco	1049
Curpahuasi	1819
Gamarra	2916
Huayllati	1244
Mamara	706
Micaela Bastidas	797
Pataypampa	792
Progreso	2440
San Antonio	284



Elio Javier Peralta Roque
 DNI: 41361450
 N° COESPE: 497

IEP INSTITUTO DE ESTUDIOS PERUANOS

Distribución de la población por departamento, provincia y distrito	Población Electoral 2021
Santa Rosa	574
Turpay	557
Vilcabamba	799
Virundo	696
Arequipa	1145268
Arequipa	897898
Alto Selva Alegre	68895
Arequipa	75697
Cayma	78018
Cerro Colorado	136012
Characato	8470
Chiguata	3511
Jacobo Hunter	40870
José Luis Bustamante Y Rivero	65221
La Joya	22838
Mariano Melgar	51097
Miraflores	51308
Mollebaya	2558
Paucarpata	114389
Pocsi	1038
Polobaya	1155
Quequeña	1594
Sabandia	4090
Sachaca	24879
San Juan de Sigwas	933
San Juan de Tarucani	1367
Santa Isabel de Sigwas	668
Santa Rita de Sigwas	5199
Socabaya	53220
Tiabaya	15507
Uchumayo	14702
Vitor	2589
Yanahuara	28888
Yarabamba	2427
Yura	20758
Camaná	48781
Camaná	13377



Elio Javier Peralta Roque
 DNI: 41361450
 N° COESPE: 497

IEP INSTITUTO DE ESTUDIOS PERUANOS

Distribución de la población por departamento, provincia y distrito	Población Electoral 2021
José María Quimper	3797
Mariano Nicolás Valcárcel	3151
Mariscal Cáceres	5796
Nicolás de Piérola	5930
Ocoña	3513
Quilca	879
Samuel Pastor	12338
Caravelí	26020
Acari	3330
Atico	3552
Atiquipa	492
Bella Unión	1887
Cahuacho	610
Caravelí	2683
Chala	5263
Chaparra	1891
Huanuhuanu	1338
Jaqui	1198
Lomas	1002
Quicacha	1358
Yauca	1416
Castilla	26397
Andagua	839
Aplao	7388
Ayo	344
Chachas	1512
Chilcaymarca	867
Choco	906
Huancarqui	1541
Machaguay	550
Orcopampa	3541
Pampacolca	1819
Tipán	380
Uñón	195
Uraca	5433
Viraco	1082
Caylloma	77222



Elio Javier Peralta Roque
 DNI: 41361450
 N° COESPE: 497

IEP INSTITUTO DE ESTUDIOS PERUANOS

Distribución de la población por departamento, provincia y distrito	Población Electoral 2021
Achoma	1052
Cabanaconde	1921
Callalli	1659
Caylloma	3050
Chivay	4738
Coporaque	933
Huambo	718
Huanca	1307
Ichupampa	718
Lari	1003
Lluta	1197
Maca	843
Madrigal	723
Majes	50811
San Antonio de Chuca	887
Sibayo	755
Tapay	781
Tisco	1386
Tuti	764
Yanque	1976
Condesuyos	12101
Andaray	559
Cayarani	2019
Chichas	586
Chuquibamba	2669
Iray	628
Río Grande	1960
Salamanca	725
Yanaquihua	2955
Islay	45814
Cocachacra	7898
Dean Valdivia	5646
Islay	3851
Mejía	1251
Mollendo	21361
Punta de Bombón	5807
La Unión	11035



Elio Javier Peralta Roque

DNI: 41361450

N° COESPE: 497

IEP INSTITUTO DE ESTUDIOS PERUANOS

Distribución de la población por departamento, provincia y distrito	Población Electoral 2021
Alca	1544
Charcana	483
Cotahuasi	1921
Huaynacotas	1687
Pampamarca	1243
Puyca	2047
Quechualla	375
Sayla	352
Tauria	260
Tomepampa	591
Toro	532
Ayacucho	473282
Cangallo	25711
Cangallo	4654
Chuschi	5757
Los Morochucos	6531
María Parado de Bellido	1763
Paras	4021
Totos	2985
Huamanga	211700
Acocro	6797
Acos Vinchos	3934
Andres Avelino Cáceres Dorregaray	12843
Ayacucho	76522
Carmen Alto	18530
Chiara	4883
Jesús Nazareno	13707
Ocros	4694
Pacaycasa	2444
Quinua	4957
San José de Ticllas	1889
San Juan Bautista	35020
Santiago de Pischa	1330
Socos	6195
Tambillo	4694
Vinchos	13261
Huanca Sancos	7633



Elio Javier Peralta Roque
 DNI: 41361450
 N° COESPE: 497

IEP INSTITUTO DE ESTUDIOS PERUANOS

Distribución de la población por departamento, provincia y distrito	Población Electoral 2021
Carapo	1863
Sacsamarca	1317
Sancos	2462
Santiago de Lucanamarca	1991
Huanta	69912
Ayahuanco	1692
Canayre	1919
Chaca	1350
Huamanguilla	3760
Huanta	31092
Iguain	2972
Llochegua	6398
Luricocha	5479
Pucacolpa	1768
Santillana	3780
Sivia	7183
Uchuraccay	2519
La Mar	57215
Anchihuay	2813
Anco	7071
Ayna	7050
Chilcas	1536
Chungui	3375
Luis Carranza	1085
Oronccoy	668
Samugari	6165
San Miguel	9670
Santa Rosa	8315
Tambo	9467
Lucanas	35666
Aucara	1926
Cabana	839
Carmen Salcedo	929
Chaviña	1597
Chipao	2034
Huac-Huas	1205
Laramate	1206



Elio Javier Peralta Roque

DNI: 41361450

N° COESPE: 497

IEP INSTITUTO DE ESTUDIOS PERUANOS

Distribución de la población por departamento, provincia y distrito	Población Electoral 2021
Leoncio Prado	834
Llauta	942
Lucanas	2146
Ocaña	1971
Otoca	1270
Puquio	9750
Saisa	327
San Cristóbal	1442
San Juan	529
San Pedro	2380
San Pedro de Palco	981
Sancos	2193
Santa Ana de Huaycahuacho	443
Santa Lucía	722
Parinacochas	18018
Chumpi	1773
Coracora	8133
Coronel Castañeda	742
Pacapausa	622
Pullo	3173
Puyusca	1723
San Francisco de Ravacayco	747
Upahuacho	1105
Paucar Del Sara Sara	6662
Colta	346
Corculla	320
Lampa	1431
Marcabamba	431
Oyolo	786
Pararca	357
Pausa	1853
San Javier de Alpabamba	526
San José de Ushua	158
Sara Sara	454
Sucre	7759
Belén	241
Chalcos	411



Elio Javier Peralta Roque
 DNI: 41361450
 N° COESPE: 497

IEP INSTITUTO DE ESTUDIOS PERUANOS

Distribución de la población por departamento, provincia y distrito	Población Electoral 2021
Chilcayoc	480
Huacaña	341
Morcolla	1095
Paico	524
Querobamba	1842
San Pedro de Larcay	626
San Salvador de Quije	986
Santiago de Paucaray	539
Soras	674
Victor Fajardo	16981
Alcamenca	1469
Apongo	692
Asquipata	419
Canaria	2292
Cayara	993
Colca	1086
Hualla	1714
Huamanquiquia	846
Huancapi	1576
Huancaraylla	1308
Sarhua	2296
Vilcanchos	2290
Vilcas Huamán	16025
Accomarca	1048
Carhuanca	732
Concepción	2011
Huambalpa	1522
Independencia	1117
Saurama	981
Vilcas Huamán	5442
Vischongo	3172
Cajamarca	1103247
Cajabamba	57242
Cachachi	15541
Cajabamba	26542
Condebamba	9229
Sitacocha	5930



Elio Javier Peralta Roque

DNI: 41361450

N° COESPE: 497

IEP INSTITUTO DE ESTUDIOS PERUANOS

Distribución de la población por departamento, provincia y distrito	Población Electoral 2021
Cajamarca	272452
Asunción	7303
Cajamarca	162556
Chetilla	3138
Cospán	5488
Encañada	23607
Jesús	11854
Llacanora	4213
Los Baños del Inca	30304
Magdalena	7972
Matara	3567
Namora	8088
San Juan	4362
Celendín	67887
Celendín	19211
Chumuch	2289
Cortegana	5790
Huasmín	9641
Jorge Chávez	684
José Gálvez	2409
La Libertad de Pallán	5625
Miguel Iglesias	3546
Oxamarca	5005
Sorochuco	8315
Sucre	4140
Utco	1232
Chota	121442
Anguía	2751
Chadin	3214
Chalamarca	8110
Chiguirip	3528
Chimbán	1952
Choropampa	2251
Chota	39415
Cochabamba	4637
Conchán	4524
Huambos	6593



Elio Javier Peralta Roque
 DNI: 41361450
 N° COESPE: 497

IEP INSTITUTO DE ESTUDIOS PERUANOS

Distribución de la población por departamento, provincia y distrito	Población Electoral 2021
Lajas	10887
Llama	4649
Miracosta	2856
Paccha	3971
Pion	1182
Querocoto	6351
San Juan de Licupis	1102
Tacabamba	12597
Tocmoche	872
Contumazá	21709
Chilete	2394
Contumazá	5606
Cupisnique	1232
Guzmango	2076
San Benito	2440
Santa Cruz de Toledo	921
Tantarica	2006
Yonán	5034
Cutervo	98300
Callayuc	6843
Choros	2700
Cujillo	2064
Cutervo	39635
La Ramada	3122
Pimpingos	4343
Querocotillo	10315
San Andrés de Cutervo	3727
San Juan de Cutervo	1869
San Luis de Lucma	2583
Santa Cruz	2370
Santo Domingo de La Capilla	4386
Santo Tomás	5753
Socota	7510
Toribio Casanova	1080
Hualgayoc	72230
Bambamarca	56889
Chugur	2816



Elio Javier Peralta Roque
DNI: 41361450
N° COESPE: 497

IEP INSTITUTO DE ESTUDIOS PERUANOS

Distribución de la población por departamento, provincia y distrito	Población Electoral 2021
Hualgayoc	12525
Jaén	158715
Bellavista	12330
Chontali	8036
Colasay	9192
Huabal	7206
Jaén	79483
Las Pirias	4807
Pomahuaca	7021
Pucará	6532
Sallique	5511
San Felipe	3774
San José del Alto	6019
Santa Rosa	8804
San Ignacio	103295
Chirinos	11260
Huarango	15552
La Coipa	15674
Namballe	6893
San Ignacio	26751
San José de Lourdes	13333
Tabaconas	13832
San Marcos	39432
Chancay	2486
Eduardo Villanueva	2137
Gregorio Pita	4805
Ichocán	1717
José Manuel Quiroz	3002
José Sabogal	10707
Pedro Gálvez	14578
San Miguel	39680
Bolívar	1112
Calquis	3558
Catilluc	2600
El Prado	2468
La Florida	2321
Llapa	3853



Elio Javier Peralta Roque
 DNI: 41361450
 N° COESPE: 497

IEP INSTITUTO DE ESTUDIOS PERUANOS

Distribución de la población por departamento, provincia y distrito	Población Electoral 2021
Nanchoc	1085
Niepos	2721
San Gregorio	1867
San Miguel	9754
San Silvestre de Cochán	3413
Tongod	2393
Unión Agua Blanca	2535
San Pablo	18653
San Bernardino	3579
San Luis	1218
San Pablo	10538
Tumbadén	3318
Santa Cruz	32210
Andabamba	1448
Catache	6775
Chancaybaños	3284
La Esperanza	2345
Ninabamba	2236
Pulán	3507
Santa Cruz	6731
Saucepampa	1709
Sexi	451
Utiyacu	1131
Yauyucán	2593
Cusco	1025280
Acomayo	19292
Acomayo	3679
Acopia	2040
Acos	1902
Mosoc Llacta	909
Pomacanchi	5868
Rondocán	2221
Sangarara	2673
Anta	48956
Ancahuasi	5952
Anta	15946
Cachimayo	2143



Elio Javier Peralta Roque
 DNI: 41361450
 N° COESPE: 497

IEP INSTITUTO DE ESTUDIOS PERUANOS

Distribución de la población por departamento, provincia y distrito	Población Electoral 2021
Chinchaypujio	4381
Huarocondo	4851
Limatambo	6687
Mollepata	2669
Pucyura	3055
Zurite	3272
Calca	54300
Calca	17350
Coya	2983
Lamay	4622
Lares	5732
Pisac	8040
San Salvador	4418
Taray	3586
Yanatile	7569
Canas	30186
Checca	4831
Kunturkanki	4469
Langui	2350
Layo	4585
Pampamarca	1503
Quehue	2489
Túpac Amaru	2516
Yanaoca	7443
Canchis	80446
Checacupe	4092
Combapata	4082
Marangani	8912
Pitumarca	5927
San Pablo	4285
San Pedro	2713
Sicuani	45807
Tinta	4628
Chumbivilcas	56564
Capacmarca	3803
Chamaca	5532
Colquemarca	7492



Elio Javier Peralta Roque

DNI: 41361450

N° COESPE: 497

IEP INSTITUTO DE ESTUDIOS PERUANOS

Distribución de la población por departamento, provincia y distrito	Población Electoral 2021
Livitaca	9010
Llusco	5036
Quiñota	3243
Santo Tomás	15973
Velille	6475
Cusco	353792
Ccorca	2364
Cusco	98092
Poroy	5715
San Jerónimo	34363
San Sebastián	70252
Santiago	77151
Saylla	4148
Wanchaq	61707
Espinar	45596
Alto Pichigua	2285
Condorama	819
Coporaque	11139
Espinar	19873
Ocoruro	1195
Pallpata	4622
Pichigua	3449
Suyckutambo	2214
La Convención	151762
Echarate	34189
Huayopata	4719
Inkawasi	3484
Kimbiri	13139
Maranura	6042
Megantoni	7504
Ocobamba	4585
Pichari	18192
Quellouno	10598
Santa Ana	29692
Santa Teresa	6405
Vilcabamba	10066
Villa Kintiarina	1747



Elio Javier Peralta Roque
 DNI: 41361450
 N° COESPE: 497

IEP INSTITUTO DE ESTUDIOS PERUANOS

Distribución de la población por departamento, provincia y distrito	Población Electoral 2021
Villa Virgen	1400
Paruro	24691
Accha	2849
Ccapi	3110
Colcha	1054
Huanoquite	4548
Omacha	4731
Paccaritambo	2120
Paruro	2719
Pillpinto	1091
Yaurisque	2469
Paucartambo	34701
Caicay	2345
Challabamba	7189
Colquepata	6768
Huancarani	4931
Kosñipata	3861
Paucartambo	9607
Quispicanchi	69608
Andahuaylillas	4694
Camanti	2080
Ccarhuayo	2486
Ccatca	9579
Cusipata	3730
Huaro	3406
Lucre	3470
Marcapata	3787
Ocongate	11888
Oropesa	6587
Quiquijana	7995
Urcos	9906
Urubamba	55386
Chincho	9298
Huayllabamba	4382
Machupicchu	7141
Maras	5746
Ollantaytambo	8454



Elio Javier Peralta Roque
 DNI: 41361450
 N° COESPE: 497

IEP INSTITUTO DE ESTUDIOS PERUANOS

Distribución de la población por departamento, provincia y distrito	Población Electoral 2021
Urubamba	17932
Yucay	2433
Huancavelica	299843
Acobamba	33524
Acobamba	7374
Andabamba	2732
Anta	4432
Caja	1863
Marcas	1573
Paucara	8529
Pomacocha	2557
Rosario	4464
Angaraes	37597
Anchonga	5428
Callanmarca	669
Cochaccasa	2571
Chincho	949
Congalla	2917
Huanca-Huanca	1105
Huayllay Grande	1088
Julcamarca	927
Lircay	17941
San Antonio de Antaparco	802
Santo Tomás de Pata	1029
Secclla	2171
Castrovirreyna	15448
Arma	1357
Aurahua	1508
Capillas	1214
Castrovirreyna	2476
Chupamarca	885
Cocas	825
Huachos	1511
Huamatambo	529
Mollepampa	1021
San Juan	701
Santa Ana	1198



Elio Javier Peralta Roque

DNI: 41361450

N° COESPE: 497

IEP INSTITUTO DE ESTUDIOS PERUANOS

Distribución de la población por departamento, provincia y distrito	Población Electoral 2021
Tantara	734
Ticrapo	1489
Churcampa	27291
Anco	4366
Chinchihuasi	1860
Churcampa	4069
Cosme	2333
El Carmen	2013
La Merced	646
Locroja	3106
Pachamarca	1791
Paucarbamba	4049
San Miguel de Mayocc	714
San Pedro de Coris	2344
Huancavelica	95175
Acobambilla	1978
Acoria	16981
Ascensión	8813
Conayca	746
Cuenca	1526
Huachocolpa	1752
Huancavelica	30725
Huando	5397
Huayllahuara	601
Izcuchaca	922
Laria	762
Manta	751
Mariscal Cáceres	774
Moya	1028
Nuevo Occoro	1557
Palca	2424
Pilchaca	592
Vilca	1806
Yauli	16040
Huaytará	18323
Ayavi	725
Córdova	1273



Elio Javier Peralta Roque
 DNI: 41361450
 N° COESPE: 497

IEP INSTITUTO DE ESTUDIOS PERUANOS

Distribución de la población por departamento, provincia y distrito	Población Electoral 2021
Huayacundo Arma	409
Huaytará	1649
Laramarca	551
Ocoyo	978
Pilpichaca	3347
Querco	768
Quito-Arma	717
San Antonio de Cusicancha	1307
San Francisco de Sangayaico	1035
San Isidro	667
Santiago de Chocorvos	2431
Santiago de Quirahuara	670
Santo Domingo de Capillas	922
Tambo	874
Tayacaja	72485
Acostambo	3390
Acraquia	3602
Ahuaycha	3648
Andaymarca	1621
Colcabamba	10458
Daniel Hernández	7796
Huachocolpa	2485
Huaribamba	3774
Ñahuimpuquio	1360
Pampas	7196
Pazos	4941
Pichos	1706
Quichuas	3543
Quishuar	625
Roble	842
Salcabamba	3514
Salcahuasi	2632
San Marcos de Rocchac	2328
Santiago de Tucuma	1016
Surcubamba	3787
Tintay Puncu	2221
Huánuco	586411



Elio Javier Peralta Roque
 DNI: 41361450
 N° COESPE: 497

IEP INSTITUTO DE ESTUDIOS PERUANOS

Distribución de la población por departamento, provincia y distrito	Población Electoral 2021
Ambo	43162
Ambo	13678
Cayna	2837
Colpas	2199
Conchamarca	4467
Huacar	6776
San Francisco	1868
San Rafael	8013
Tomay Kichwa	3324
Dos de Mayo	28440
Chuquis	3148
La Unión	3772
Marías	4442
Pachas	5143
Quivilla	952
Ripan	4398
Shunqui	1670
Sillapata	2646
Yanas	2269
Huacaybamba	12811
Canchabamba	2269
Cochabamba	1347
Huacaybamba	4256
Pinra	4939
Huamalies	43075
Arancay	1538
Chavín de Pariarca	3129
Jacas Grande	4953
Jircan	1299
Llata	9613
Miraflores	2640
Monzón	10097
Punchao	1668
Puños	3779
Singa	2622
Tantamayo	1737
Huánuco	227086



Elio Javier Peralta Roque
 DNI: 41361450
 N° COESPE: 497

IEP INSTITUTO DE ESTUDIOS PERUANOS

Distribución de la población por departamento, provincia y distrito	Población Electoral 2021
Amarilis	61785
Chinchao	13189
Churubamba	15051
Huánuco	68033
Margos	5463
Pillco Marca	24322
Quisqui	4474
San Francisco de Cayrán	4465
San Pablo de Pillao	5600
San Pedro de Chaulan	3160
Santa María del Valle	17147
Yacus	2274
Yarumayo	2123
Lauricocha	18061
Baños	2520
Jesús	3682
Jivia	1586
Queropalca	686
Rondos	4000
San Francisco de Asís	1848
San Miguel de Cauri	3739
Leoncio Prado	100587
Castillo Grande	5367
Daniel Alomias Robles	6023
Hermilio Valdizán	3247
José Crespo Y Castillo	18387
Luyando	7341
Mariano Damaso Beraún	9107
Pucayacu	2192
Pueblo Nuevo	2312
Rupa-Rupa	45036
Santo Domingo De Anda	1575
Marañón	20201
Cholón	4418
Huacrachuco	10555
La Morada	1999
San Buenaventura	1822



Elio Javier Peralta Roque
 DNI: 41361450
 N° COESPE: 497

IEP INSTITUTO DE ESTUDIOS PERUANOS

Distribución de la población por departamento, provincia y distrito	Población Electoral 2021
Santa Rosa de Alto Yanajanca	1407
Pachitea	41304
Chaglla	8319
Molino	9471
Panao	14781
Umari	8733
Puerto Inca	26403
Codo del Pozuzo	5173
Honoría	4436
Puerto Inca	8529
Tournavista	4116
Yuyapichis	4149
Yarowilca	25281
Aparicio Pomares	5165
Cahuac	2241
Chacabamba	1873
Chavinillo	5111
Choras	2866
Jacas Chico	1919
Obas	4571
Pampamarca	1535
Ica	651364
Chincha	169559
Alto Laran	5645
Chavin	3154
Chincha Alta	59431
Chincha Baja	10602
El Carmen	10023
Grocio Prado	16859
Pueblo Nuevo	39362
San Juan de Yánac	1106
San Pedro de Huacarpana	1213
Sunampe	18285
Tambo de Mora	3879
Ica	298620
Ica	134300
La Tinguiña	28207



Elio Javier Peralta Roque
 DNI: 41361450
 N° COESPE: 497

IEP INSTITUTO DE ESTUDIOS PERUANOS

Distribución de la población por departamento, provincia y distrito	Población Electoral 2021
Los Aquijes	12995
Ocucaje	4060
Pachacútec	5369
Parcona	37969
Pueblo Nuevo	4421
Salas	15624
San José de los Molinos	5729
San Juan Bautista	5906
Santiago	19129
Subtanjalla	18764
Tate	3963
Yauca Del Rosario	2184
Nazca	57942
Changuillo	2040
El Ingenio	2744
Marcona	13535
Nazca	24522
Vista Alegre	15101
Palpa	12074
Llipata	1405
Palpa	6615
Río Grande	2513
Santa Cruz	1154
Tibillo	387
Pisco	113169
Huancano	1645
Humay	5005
Independencia	9729
Paracas	4717
Pisco	52190
San Andrés	12035
San Clemente	16357
Túpac Amaru Inca	11491
Junín	982556
Chanchamayo	125149
Chanchamayo	24844
Perené	37976



Elio Javier Peralta Roque

DNI: 41361450

N° COESPE: 497

IEP INSTITUTO DE ESTUDIOS PERUANOS

Distribución de la población por departamento, provincia y distrito	Población Electoral 2021
Pichanaqui	35381
San Luis de Shuaro	4842
San Ramón	20095
Vitoc	2011
Chupaca	48017
Ahuac	5882
Chongos Bajo	3977
Chupaca	21183
Huáchac	2550
Huamancaca Chico	4781
San Juan de Jarpa	2769
San Juan de Yscos	2205
Tres de Diciembre	2210
Yanacancha	2460
Concepción	47985
Aco	1482
Andamarca	3837
Chambará	2230
Cochas	1595
Comas	5229
Concepción	12884
Heroínas Toledo	1074
Manzanares	1337
Mariscal Castilla	1445
Matahuasi	4128
Mito	1152
Nueve de Julio	1456
Orcotuna	3551
San José de Quero	4854
Santa Rosa de Ocopa	1731
Huancayo	440758
Carhuacallanga	354
Chacapampa	904
Chicche	863
Chilca	73580
Chongos Alto	1211
Chupuro	1986



Elio Javier Peralta Roque
 DNI: 41361450
 N° COESPE: 497

IEP INSTITUTO DE ESTUDIOS PERUANOS

Distribución de la población por departamento, provincia y distrito	Población Electoral 2021
Colca	1021
Cullhuas	2180
El Tambo	136709
Huacrapuquio	1179
Hualhuas	3710
Huancán	13264
Huancayo	108875
Huasicancha	663
Huayucachi	8080
Ingenio	2062
Pariahuanca	5311
Pilcomayo	15165
Pucará	4672
Quichuay	1557
Quilcas	3550
San Agustín	11015
San Jerónimo de Tunán	9391
Santo Domingo de Acobamba	4641
Saño	4071
Sapallanga	15191
Sicaya	7573
Viques	1980
Jauja	69588
Acolla	5833
Apata	3888
Ataura	1140
Canchayllo	1247
Curicaca	1077
El Mantaro	2131
Huamali	1441
Huaripampa	897
Huertas	1786
Janjaillo	653
Jauja	13273
Julcán	854
Leonor Ordóñez	1335
Llollapampa	1171



Elio Javier Peralta Roque

DNI: 41361450

N° COESPE: 497

IEP INSTITUTO DE ESTUDIOS PERUANOS

Distribución de la población por departamento, provincia y distrito	Población Electoral 2021
Marco	1437
Masma	1638
Masma Chicche	700
Molinos	1502
Monobamba	1156
Muqui	840
Muquiyauyo	1879
Paca	911
Paccha	1565
Pancán	1266
Parco	1249
Pomacancha	1318
Ricrán	1167
San Lorenzo	1760
San Pedro De Chunán	637
Sausa	2117
Sincos	2987
Tunan Marca	975
Yauli	1118
Yauyos	6640
Junín	17935
Carhuamayo	3929
Junín	8628
Ondores	1465
Ulcumayo	3913
Satipo	128560
Coviriali	3426
Llaylla	3051
Mazamari	16951
Pampa Hermosa	3374
Pangoa	36176
Río Negro	16123
Río Tambo	17881
Satipo	29156
Vizcatán Del Ene	2422
Tarma	73544
Acobamba	7714



Elio Javier Peralta Roque
 DNI: 41361450
 N° COESPE: 497

IEP INSTITUTO DE ESTUDIOS PERUANOS

Distribución de la población por departamento, provincia y distrito	Población Electoral 2021
Huaricolca	1747
Huasahuasi	7839
La Unión	2546
Palca	4950
Palcamayo	3301
San Pedro de Cajas	3251
Tapo	3160
Tarma	39036
Yauli	31020
Chacapalpa	760
Huay-Huay	994
La Oroya	13131
Marcapomacocha	809
Morococha	3466
Paccha	1346
Santa Bárbara de Carhuacayán	629
Santa Rosa De Sacco	6419
Suitucancha	734
Yauli	2732
La Libertad	1429469
Ascope	95108
Ascope	6587
Casa Grande	23079
Chicama	12732
Chocope	9425
Magdalena de Cao	2252
Paján	19477
Rázuri	5776
Santiago de Cao	15780
Bolívar	11417
Bambamarca	2566
Bolívar	3125
Condormarca	1571
Longotea	1495
Uchumarca	1757
Ucuncha	903
Chepén	66863



Elio Javier Peralta Roque

DNI: 41361450

N° COESPE: 497

IEP INSTITUTO DE ESTUDIOS PERUANOS

Distribución de la población por departamento, provincia y distrito	Población Electoral 2021
Chepén	42704
Pacanga	13923
Pueblo Nuevo	10236
Gran Chimú	21971
Cascas	12122
Lucma	3449
Marmot	1540
Sayapullo	4860
Julcán	25322
Calamarca	5164
Carabamba	5260
Huaso	4491
Julcán	10407
Otuzco	70001
Agallpampa	5905
Charat	2262
Huaranchal	4336
La Cuesta	736
Mache	2978
Otuzco	23014
Paranday	651
Salpo	4515
Sinsicap	6691
Usquil	18913
Pacasmayo	79510
Guadalupe	28876
Jequetepeque	2966
Pacasmayo	23746
San José	9549
San Pedro de Lloc	14373
Pataz	53218
Buldibuyo	2982
Chillia	8796
Huancaspata	4113
Huaylillas	992
Huayo	2916
Ongon	1322



Elio Javier Peralta Roque
 DNI: 41361450
 N° COESPE: 497

IEP INSTITUTO DE ESTUDIOS PERUANOS

Distribución de la población por departamento, provincia y distrito	Población Electoral 2021
Parcoy	9716
Pataz	5103
Pias	1228
Santiago de Challas	1694
Taurija	2065
Tayabamba	10169
Urpay	2122
Sánchez Carrión	110405
Chugay	13411
Cochorco	6864
Curgos	6349
Huamachuco	47076
Marcabal	9506
Sanagoran	10248
Sarín	6966
Sartimbamba	9985
Santiago de Chuco	40056
Angasmarca	3655
Cachicadan	3991
Mollebamba	1422
Mollepata	1880
Quiruvilca	7866
Santa Cruz de Chuca	2309
Santiago de Chuco	16365
Sitabamba	2568
Trujillo	787394
El Porvenir	118800
Florencia de Mora	49233
Huanchaco	48739
La Esperanza	133686
Laredo	29556
Moche	30212
Poroto	3288
Salaverry	13424
Simbal	3853
Trujillo	299242
Victor Larco Herrera	57361



Elio Javier Peralta Roque

DNI: 41361450

N° COESPE: 497

IEP INSTITUTO DE ESTUDIOS PERUANOS

Distribución de la población por departamento, provincia y distrito	Población Electoral 2021
Virú	68204
Chao	21743
Guadalupito	4970
Virú	41491
Lambayeque	977656
Chiclayo	669559
Cayalti	12691
Chiclayo	256834
Chongoyape	14546
Etén	9319
Etén Puerto	2126
José Leonardo Ortiz	137921
La Victoria	69061
Lagunas	7351
Monsefú	28146
Nueva Arica	2060
Oyotun	6187
Patapo	16810
Picsi	6871
Pimentel	22553
Pomalca	19738
Pucala	6496
Reque	11858
Santa Rosa	9223
Saña	7236
Tumán	22532
Ferreñafe	78938
Cañaris	10170
Ferreñafe	28562
Incahuasi	11184
Manuel Antonio Mesones Muro	3260
Pitipo	15337
Pueblo Nuevo	10425
Lambayeque	229159
Chochope	1528
Illimo	7923
Jayanca	12972



Elio Javier Peralta Roque
 DNI: 41361450
 N° COESPE: 497

IEP INSTITUTO DE ESTUDIOS PERUANOS

Distribución de la población por departamento, provincia y distrito	Población Electoral 2021
Lambayeque	55475
Mochumi	15178
Mórrope	33709
Motupe	21392
Olmos	34144
Pacora	5951
Salas	11302
San José	11053
Tucume	18532
Lima	9147140
Barranca	116953
Barranca	54492
Paramonga	19540
Pativilca	14649
Supe	18735
Supe Puerto	9537
Cajatambo	5697
Cajatambo	1669
Copa	775
Gorgor	1392
Huancapón	880
Manas	981
Callao	824496
Bellavista	72020
Callao	382695
Carmen de La Legua Reynoso	43686
La Perla	57737
La Punta	6777
Mi Perú	28422
Ventanilla	233159
Canta	11514
Arahuay	627
Canta	2930
Huamantanga	747
Huaros	822
Lachaqui	901
San Buenaventura	424



Elio Javier Peralta Roque

DNI: 41361450

N° COESPE: 497

IEP INSTITUTO DE ESTUDIOS PERUANOS

Distribución de la población por departamento, provincia y distrito	Población Electoral 2021
Santa Rosa de Quives	5063
Cañete	180535
Asia	8673
Calango	1918
Cerro Azul	6129
Chilca	12861
Coayllo	1264
Imperial	31570
Lunahuana	3610
Mala	24167
Nuevo Imperial	16904
Pacarán	1480
Quilmana	12246
San Antonio	3096
San Luis	10512
San Vicente de Cañete	42725
Santa Cruz de Flores	2194
Zuñiga	1186
Huaral	150726
Atavillos Alto	725
Atavillos Bajo	793
Aucallama	12572
Chancay	45676
Huaral	84863
Ihuari	2347
Lampión	511
Pacaraos	800
San Miguel de Acos	688
Santa Cruz De Andamarca	364
Sumbilca	845
Veintisiete De Noviembre	542
Huarochari	87073
Antioquía	1512
Callahuanca	795
Carampoma	430
Chicla	1938
Cuenca	507



Elio Javier Peralta Roque
 DNI: 41361450
 N° COESPE: 497

IEP INSTITUTO DE ESTUDIOS PERUANOS

Distribución de la población por departamento, provincia y distrito	Población Electoral 2021
Huachupampa	529
Huanza	568
Huarochirí	1318
Lahuaytambo	588
Langa	909
Mariatana	1359
Matucana	4642
Ricardo Palma	6054
San Andrés de Tupicocha	1400
San Antonio	32275
San Bartolomé	1165
San Damián	1383
San Juan de Iris	376
San Juan de Tantaranche	316
San Lorenzo de Quinti	1152
San Mateo	3997
San Mateo de Otao	1763
San Pedro de Casta	972
San Pedro de Huancayre	225
San Pedro de Laraos	310
Sangallaya	500
Santa Cruz de Cocachacra	1955
Santa Eulalia	10265
Santiago de Anchucaya	422
Santiago de Tuna	519
Santo Domingo de Los Olleros	5307
Surco	1622
Huaura	177328
Ambar	1930
Caleta de Carquín	4823
Checras	779
Huacho	52139
Hualmay	21331
Huaura	27489
Leoncio Prado	1850
Paccho	1267
Santa Leonor	914



Elio Javier Peralta Roque

DNI: 41361450

N° COESPE: 497

IEP INSTITUTO DE ESTUDIOS PERUANOS

Distribución de la población por departamento, provincia y distrito	Población Electoral 2021
Santa María	28397
Sayán	17678
Vegueta	18731
Lima	7558581
Ancón	37390
Ate	465941
Barranco	45537
Breña	106332
Carabaylo	217287
Chaclacayo	40678
Chorrillos	258620
Cieneguilla	23348
Comas	435315
El Agustino	166228
Independencia	177157
Jesús María	118497
La Molina	165103
La Victoria	200907
Lima	311608
Lince	85816
Los Olivos	299858
Lurigancho	140813
Lurín	64164
Magdalena del Mar	71582
Miraflores	136086
Pachacámac	75846
Pucusana	10734
Pueblo Libre	99181
Puente Piedra	241462
Punta Hermosa	6523
Punta Negra	6195
Rímac	170529
San Bartolo	6324
San Borja	125617
San Isidro	78009
San Juan de Lurigancho	784263
San Juan de Miraflores	333689



Elio Javier Peralta Roque
 DNI: 41361450
 N° COESPE: 497

IEP INSTITUTO DE ESTUDIOS PERUANOS

Distribución de la población por departamento, provincia y distrito	Población Electoral 2021
San Luis	59357
San Martín De Porres	529459
San Miguel	143645
Santa Anita	189519
Santa María del Mar	1422
Santa Rosa	15116
Santiago De Surco	332641
Surquillo	97773
Villa El Salvador	334702
Villa María del Triunfo	348308
Oyón	12680
Andajes	496
Caujul	475
Cochamarca	1264
Naván	743
Oyón	7324
Pachangara	2378
Yauyos	21557
Alis	345
Ayauca	1285
Ayaviri	495
Azángaro	592
Cacra	459
Carania	203
Catahuasi	1053
Chocos	1202
Cochas	143
Colonia	1323
Hongos	398
Huampara	362
Huancaya	453
Huangascar	700
Huantan	745
Huañec	428
Laraos	428
Lincha	718
Madean	777



Elio Javier Peralta Roque

DNI: 41361450

N° COESPE: 497

IEP INSTITUTO DE ESTUDIOS PERUANOS

Distribución de la población por departamento, provincia y distrito	Población Electoral 2021
Miraflores	228
Omas	674
Putinza	694
Quinchés	781
Quinocay	561
San Joaquín	186
San Pedro de Pilas	327
Tanta	563
Tauripampa	695
Tomás	623
Tupe	588
Viñac	1862
Vitis	276
Yauyos	1390
Loreto	699964
Alto Amazonas	89942
Balsapuerto	11275
Jeberos	3219
Lagunas	9642
Santa Cruz	3255
Teniente César Lopez Rojas	4831
Yurimaguas	57720
Dátem Del Marañón (*)	41723
Andoas	7423
Barranca	10124
Cahuapanas	5617
Manseriche	6705
Morona	5821
Pastaza	6033
Loreto	48893
Nauta	22461
Parinari	4826
Tigre	5968
Trompeteros	6289
Urarinas	9349
Mariscal Ramón Castilla	47396
Pebas	9920



Elio Javier Peralta Roque
 DNI: 41361450
 N° COESPE: 497

IEP INSTITUTO DE ESTUDIOS PERUANOS

Distribución de la población por departamento, provincia y distrito	Población Electoral 2021
Ramón Castilla	15883
San Pablo	10814
Yavari	10779
Maynas	374317
Alto Nanay	2925
Belén	49477
Fernando Lores	11738
Indiana	9212
Iquitos	124245
Las Amazonas	7686
Mazan	10794
Napo	10226
Punchana	63490
San Juan Bautista	80491
Torres Causana	4033
Putumayo	6919
Putumayo	3602
Rosa Panduro	344
Teniente Manuel Clavero	2180
Yaguas	793
Requena	46230
Alto Tapiche	1425
Capelo	2377
Emilio San Martín	4749
Jenaro Herrera	3373
Maquia	5562
Puinahua	3763
Requena	18764
Saquena	2691
Soplin	731
Tapiche	950
Yaquerana	1845
Ucayali	44544
Contamana	17620
Inahuaya	2164
Padre Márquez	4538
Pampa Hermosa	4224



Elio Javier Peralta Roque
 DNI: 41361450
 N° COESPE: 497

IEP INSTITUTO DE ESTUDIOS PERUANOS

Distribución de la población por departamento, provincia y distrito	Población Electoral 2021
Sarayacu	9493
Vargas Guerra	6505
Madre De Dios	116513
Manu	12433
Fitzcarrald	853
Huepetuhe	5002
Madre De Dios	4488
Manu	2090
Tahuamanu	7999
Iberia	4373
Iñapari	1392
Tahuamanu	2234
Tambopata	96081
Inambari	10087
Laberinto	4702
Las Piedras	8023
Tambopata	73269
Moquegua	148367
General Sánchez Cerro	13245
Chojata	943
Coalaque	924
Ichuña	2235
La Capilla	656
Lloque	594
Matalaque	526
Omate	2224
Puquina	1999
Quinistaquillas	487
Ubinas	2024
Yunga	633
Ilo	63124
El Algarrobal	1143
Ilo	57295
Pacocha	4686
Mariscal Nieto	71998
Carumas	2683
Cuchumbaya	1443



Elio Javier Peralta Roque
 DNI: 41361450
 N° COESPE: 497

IEP INSTITUTO DE ESTUDIOS PERUANOS

Distribución de la población por departamento, provincia y distrito	Población Electoral 2021
Moquegua	49668
Samegua	7487
San Cristóbal	3157
Torata	7560
Pasco	200682
Daniel Alcides Carrión	24205
Chacayan	1924
Goyllarisquizga	593
Paucar	2069
San Pedro de Pillao	1289
Santa Ana de Tusi	4945
Tapuc	1942
Vilcabamba	1405
Yanahuanca	10038
Oxapampa	73204
Chontabamba	3719
Constitución	10359
Huancabamba	5109
Oxapampa	13145
Palcazu	6922
Pozuzo	5064
Puerto Bermúdez	15303
Villa Rica	13583
Pasco	103273
Chaupimarca	23891
Huachón	3321
Huariaca	5432
Huayllay	5917
Ninacaca	3745
Pallanchacra	2133
Paucartambo	9928
San Francisco de Asis de Yarusyacán	5453
Simón Bolívar	10161
Ticlacayan	3670
Tinyahuarco	5361
Vicco	3287
Yanacancha	20974



Elio Javier Peralta Roque
 DNI: 41361450
 N° COESPE: 497

IEP INSTITUTO DE ESTUDIOS PERUANOS

Distribución de la población por departamento, provincia y distrito	Población Electoral 2021
Piura	1396448
Ayabaca	99061
Ayabaca	26644
Frías	16443
Jilili	2301
Lagunas	4858
Montero	5260
Pacaipampa	16522
Paimas	7434
Sapillica	8219
Sicchez	2071
Suyo	9309
Huancabamba	91011
Canchaque	6516
El Carmen de La Frontera	9555
Huancabamba	22754
Huarmaca	27552
Lalaquiz	3895
San Miguel de El Faique	7190
Sondor	5605
Sondorillo	7944
Morropón	131951
Buenos Aires	7362
Chalaco	6263
Chulucanas	67470
La Matanza	11678
Morropón	10290
Salitral	6850
San Juan de Bigote	5735
Santa Catalina de Mossa	3041
Santo Domingo	5797
Yamango	7465
Paíta	90998
Amotape	1863
Arenal	1046
Colan	11345
La Huaca	9134



Elio Javier Peralta Roque
 DNI: 41361450
 N° COESPE: 497

IEP INSTITUTO DE ESTUDIOS PERUANOS

Distribución de la población por departamento, provincia y distrito	Población Electoral 2021
Paita	59834
Tamarindo	3780
Vichayal	3996
Piura	578944
Castilla	112208
Catacaos	54624
Cura Mori	12840
El Tallán	3888
La Arena	28359
La Unión	28894
Las Lomas	22333
Piura	146328
Tambo Grande	75773
Veintiséis de Octubre	93697
Sechura	53920
Bellavista de La Unión	3574
Bernal	5218
Cristo Nos Valga	3090
Rinconada Llicuar	2582
Sechura	28298
Vice	11158
Sullana	243276
Bellavista	32185
Ignacio Escudero	14786
Lancones	10358
Marcavelica	21319
Miguel Checa	6411
Querecotillo	19677
Salitral	5274
Sullana	133266
Talara	107287
El Alto	6365
La Brea	10338
Lobitos	1138
Los Órganos	7526
Máncora	7916
Pariñas	74004



Elio Javier Peralta Roque
 DNI: 41361450
 N° COESPE: 497

IEP INSTITUTO DE ESTUDIOS PERUANOS

Distribución de la población por departamento, provincia y distrito	Población Electoral 2021
Puno	922016
Azángaro	98860
Achaya	3413
Arapa	6576
Asillo	12497
Azángaro	24951
Caminaca	3909
Chupa	6275
José Domingo Choquehuanca	3594
Muñani	5068
Potoni	2864
Saman	10161
San Antón	5939
San José	4109
San Juan de Salinas	3066
Santiago de Pupuja	4151
Tirapata	2287
Carabaya	45446
Ajoyani	1891
Ayapata	4545
Coasa	4762
Corani	3128
Crucero	6081
Ituata	4137
Macusani	9306
Ollachea	4100
San Gabán	5039
Usicayos	2457
Chucuito	60319
Desaguadero	8474
Huacullani	3634
Juli	17534
Kelluyo	3965
Pisacoma	2055
Pomata	11903
Zepita	12754
El Collao	53396



Elio Javier Peralta Roque
 DNI: 41361450
 N° COESPE: 497

IEP INSTITUTO DE ESTUDIOS PERUANOS

Distribución de la población por departamento, provincia y distrito	Población Electoral 2021
Capazo	645
Conduriri	2342
Ilave	38227
Pilcuyo	9327
Santa Rosa	2855
Huancané	55542
Cojata	3758
Huancané	17720
Huatasani	2222
Inchupalla	2796
Pusi	4345
Rosaspata	4695
Taraco	11549
Vilque Chico	8457
Lampa	36151
Cabanilla	4828
Calapuja	1793
Lampa	10076
Nicasio	2559
Ocuviri	1931
Palca	1598
Paratia	1949
Pucará	4864
Santa Lucia	5653
Vilavila	900
Melgar	55059
Antauta	4462
Ayaviri	19869
Cupi	1548
Llalli	2324
Macari	5553
Nuñoa	7129
Orurillo	6520
Santa Rosa	4733
Umachiri	2921
Moho	21624
Conima	3146



Elio Javier Peralta Roque
 DNI: 41361450
 N° COESPE: 497

IEP INSTITUTO DE ESTUDIOS PERUANOS

Distribución de la población por departamento, provincia y distrito	Población Electoral 2021
Huayrapata	2962
Moho	12925
Tilali	2591
Puno	181612
Acora	18824
Amantani	4087
Atuncolla	4040
Capachica	8219
Chucuito	6801
Coata	6105
Huata	2752
Mañazo	4288
Paucarcolla	4112
Pichacani	5171
Platería	6199
Puno	105137
San Antonio	1135
Tiquillaca	2282
Vilque	2460
San Antonio De Putina	22933
Ananea	3648
Pedro Vilca Apaza	1718
Putina	12235
Quilcapuncu	4050
Sina	1282
San Román	218110
Cabana	4040
Cabanillas	3897
Caracoto	8176
Juliaca	181824
San Miguel	20173
Sandia	42270
Alto Inambari	4577
Cuyocuyo	5075
Limbani	2296
Patambuco	3788
Phara	3835



Elio Javier Peralta Roque
 DNI: 41361450
 N° COESPE: 497

IEP INSTITUTO DE ESTUDIOS PERUANOS

Distribución de la población por departamento, provincia y distrito	Población Electoral 2021
Quiaca	1809
San Juan Del Oro	3399
San Pedro De Putina Punco	6267
Sandia	9516
Yanahuaya	1708
Yunguyo	30694
Anapia	980
Copani	4116
Cuturapi	995
Ollaraya	2006
Tinicachi	596
Unicachi	1019
Yunguyo	20982
San Martín	636330
Bellavista	41357
Alto Biavo	7092
Bajo Biavo	9241
Bellavista	12602
Huallaga	1903
San Pablo	6569
San Rafael	3950
El Dorado	28509
Agua Blanca	1916
San José de Sisa	11749
San Martín	7601
Santa Rosa	5164
Shatoja	2079
Huallaga	22140
Alto Saposoa	2634
El Eslabón	2036
Pischoyacu	3144
Sacanche	2064
Saposoa	11564
Tingo de Saposoa	698
Lamas	64147
Alonso de Alvarado	10737
Barranquita	4768



Elio Javier Peralta Roque
 DNI: 41361450
 N° COESPE: 497

IEP INSTITUTO DE ESTUDIOS PERUANOS

Distribución de la población por departamento, provincia y distrito	Población Electoral 2021
Caynarachi	6653
Cuñumbuqui	3675
Lamas	11483
Pinto Recodo	6146
Rumisapa	2718
San Roque de Cumbaza	1379
Shanao	2126
Tabalosos	9827
Zapatero	4635
Mariscal Caceres	48353
Campanilla	9049
Huicungo	6268
Juanjuí	23949
Pachiza	4598
Pajarillo	4489
Moyobamba	97021
Calzada	3773
Habana	1840
Jepelacio	12178
Moyobamba	57906
Soritor	18423
Yantalo	2901
Picota	32282
Buenos Aires	2866
Caspisapa	1712
Picota	7508
Pilluana	812
Pucacaca	2457
San Cristóbal	1106
San Hilarión	2919
Shamboycu	6164
Tingo de Ponasa	3512
Tres Unidos	3226
Rioja	99150
Awajun	7580
Elias Soplín Vargas	12550
Nueva Cajamarca	34338



Elio Javier Peralta Roque
 DNI: 41361450
 N° COESPE: 497

IEP INSTITUTO DE ESTUDIOS PERUANOS

Distribución de la población por departamento, provincia y distrito	Población Electoral 2021
Pardo Miguel	14175
Posic	2022
Rioja	20204
San Fernando	2613
Yorongos	2400
Yuracyacu	3268
San Martín	146568
Alberto Leveau	957
Cacatachi	2852
Chazuta	7432
Chipurana	1807
El Porvenir	2016
Huimbayoc	3311
Juan Guerra	3033
La Banda de Shilcayo	29155
Morales	21186
Papaplaya	1817
San Antonio	1544
Sauce	5164
Shapaja	1979
Tarapoto	64315
Tocache	56803
Nuevo Progreso	8106
Pólvora	7844
Shunte	2758
Tocache	23342
Uchiza	14753
Tacna	282974
Candarave	6251
Cairani	1065
Camilaca	1128
Candarave	2159
Curibaya	381
Huanuara	727
Quilahuani	791
Jorge Basadre	9106
Ilabaya	4056



Elio Javier Peralta Roque
 DNI: 41361450
 N° COESPE: 497

IEP INSTITUTO DE ESTUDIOS PERUANOS

Distribución de la población por departamento, provincia y distrito	Población Electoral 2021
Ite	2717
Locumba	2333
Tacna	260992
Alto de La Alianza	29171
Calana	3828
Ciudad Nueva	30046
Coronel Gregorio Albarracín Lanchip	74685
Inclán	2372
La Yarada Los Palos	4916
Pachia	2400
Palca	1640
Pocollay	13925
Sama	2235
Tacna	95774
Tarata	6625
Estique	601
Estique-Pampa	380
Héroes Albarracín	634
Sitajara	336
Susapaya	616
Tarata	2663
Tarucachi	618
Ticaco	777
Tumbes	167771
Contralmirante Villar	15338
Canoas de Punta Sal	4066
Casitas	2628
Zorritos	8644
Tumbes	117306
Corrales	17140
La Cruz	6803
Pampas de Hospital	5655
San Jacinto	7133
San Juan de La Virgen	3817
Tumbes	76758
Zarumilla	35127
Aguas Verdes	13178



Elio Javier Peralta Roque
 DNI: 41361450
 N° COESPE: 497

IEP INSTITUTO DE ESTUDIOS PERUANOS

Distribución de la población por departamento, provincia y distrito	Población Electoral 2021
Matapalo	2441
Papayal	4603
Zarumilla	14905
Ucayali	389889
Atalaya	37860
Raymondi	25136
Sepahua	4715
Tahuania	6600
Yurua	1409
Coronel Portillo	299067
Calleria	128206
Campoverde	12921
Iparia	9380
Manantay	58257
Masisea	10013
Nueva Requena	4921
Yarinacocha	75369
Padre Abad	49884
Alexander Von Humboldt	3403
Curimaná	7380
Irazola	10177
Neshuya	5059
Padre Abad	23865
Purús	3078
Purús	3078
TOTAL GENERAL	24290921



Elio Javier Peralta Roque
 DNI: 41361450
 N° COESPE: 497

IEP INSTITUTO DE ESTUDIOS PERUANOS

Anexo 3. Distribución de la muestra por departamento, provincia y distrito

Fuente: IEP- Estudios de Opinión. Medición junio I 2021.

Departamento, provincia y distrito	Muestra junio I 2021	
	Total	%
Amazonas	23	1.12%
<i>Bagua</i>	5	0.24%
Aramango	1	0.05%
Bagua	4	0.19%
<i>Bongará</i>	3	0.15%
Chisquilla	1	0.05%
Florida	2	0.10%
<i>Chachapoyas</i>	3	0.15%
Chachapoyas	2	0.10%
Leimebamba	1	0.05%
<i>Condorcanqui</i>	1	0.05%
Nieva	1	0.05%
<i>Luya</i>	1	0.05%
Pisuquia	1	0.05%
<i>Rodríguez de Mendoza</i>	1	0.05%
San Nicolás	1	0.05%
<i>Utcubamba</i>	9	0.44%
Bagua Grande	3	0.15%
El Milagro	1	0.05%
Lonya Grande	5	0.24%
Áncash	80	3.89%
<i>Antonio Raymondi</i>	1	0.05%
Llamellín	1	0.05%
<i>Asunción</i>	1	0.05%
Chacas	1	0.05%
<i>Carhuaz</i>	4	0.19%
Carhuaz	4	0.19%
<i>Carlos Fermín Fitzcarrald</i>	2	0.10%
San Nicolás	1	0.05%
Yauya	1	0.05%
<i>Casma</i>	3	0.15%
Buena Vista	2	0.10%
Yaután	1	0.05%
<i>Huaraz</i>	19	0.92%



Elio Javier Peralta Roque

DNI: 41361450

N° COESPE: 497

IEP INSTITUTO DE ESTUDIOS PERUANOS

Departamento, provincia y distrito	Muestra junio I 2021	
	Total	%
Huaraz	13	0.63%
Independencia	4	0.19%
Olleros	1	0.05%
Pariacoto	1	0.05%
<i>Huari</i>	6	0.29%
Cajay	1	0.05%
Huacchis	1	0.05%
Huari	2	0.10%
San Marcos	2	0.10%
<i>Huarmey</i>	3	0.15%
Huarmey	3	0.15%
<i>Huaylas</i>	2	0.10%
Caraz	1	0.05%
Huaylas	1	0.05%
<i>Pallasca</i>	4	0.19%
Conchucos	1	0.05%
Pallasca	1	0.05%
Santa Rosa	1	0.05%
Tauca	1	0.05%
<i>Pomabamba</i>	1	0.05%
Pomabamba	1	0.05%
<i>Recuay</i>	3	0.15%
Cátac	1	0.05%
Recuay	1	0.05%
Ticapampa	1	0.05%
<i>Santa</i>	30	1.46%
Chimbote	12	0.58%
Coishco	1	0.05%
Nepeña	1	0.05%
Nuevo Chimbote	11	0.53%
Santa	5	0.24%
<i>Yungay</i>	1	0.05%
Yungay	1	0.05%
Apurímac	36	1.75%
<i>Abancay</i>	13	0.63%
Abancay	9	0.44%
Curahuasi	2	0.10%



Elio Javier Peralta Roque

DNI: 41361450

N° COESPE: 497

IEP INSTITUTO DE ESTUDIOS PERUANOS

Departamento, provincia y distrito	Muestra junio I 2021	
	Total	%
Pichirhua	1	0.05%
Tamburco	1	0.05%
<i>Andahuaylas</i>	9	0.44%
Andahuaylas	3	0.15%
Andarapa	1	0.05%
Huancaray	1	0.05%
Kaquiabamba	2	0.10%
Kishuara	1	0.05%
Santa María	1	0.05%
<i>Aymaraes</i>	4	0.19%
Chalhuanca	2	0.10%
Chapimarca	1	0.05%
Tapairihua	1	0.05%
<i>Chincheros</i>	7	0.34%
Anco-Huallo	1	0.05%
Chincheros	2	0.10%
Huaccana	2	0.10%
Ongoy	2	0.10%
<i>Cotabambas</i>	2	0.10%
Tambobamba	2	0.10%
<i>Graú</i>	1	0.05%
Micaela Bastidas	1	0.05%
Arequipa	102	4.96%
<i>Arequipa</i>	81	3.94%
Alto Selva Alegre	6	0.29%
Arequipa	10	0.49%
Cayma	7	0.34%
Cerro Colorado	14	0.68%
Jacobo Hunter	4	0.19%
José Luis Bustamante Y Rivero	10	0.49%
La Joya	1	0.05%
Mariano Melgar	5	0.24%
Miraflores	1	0.05%
Paucarpata	6	0.29%
Polobaya	2	0.10%
Sachaca	5	0.24%
Socabaya	5	0.24%



Elio Javier Peralta Roque
 DNI: 41361450
 N° COESPE: 497

IEP INSTITUTO DE ESTUDIOS PERUANOS

Departamento, provincia y distrito	Muestra junio I 2021	
	Total	%
Tiabaya	1	0.05%
Yanahuara	3	0.15%
Yura	1	0.05%
<i>Camaná</i>	12	0.58%
Camaná	6	0.29%
Mariano Nicolás Valcárcel	1	0.05%
Mariscal Cáceres	1	0.05%
Nicolás de Piérola	2	0.10%
Ocoña	1	0.05%
Quilca	1	0.05%
<i>Castilla</i>	1	0.05%
Aplao	1	0.05%
<i>Caylloma</i>	7	0.34%
Caylloma	2	0.10%
Chivay	1	0.05%
Majes	4	0.19%
<i>Islay</i>	1	0.05%
Punta de Bombón	1	0.05%
Ayacucho	48	2.33%
<i>Huamanga</i>	24	1.17%
Andres Avelino Cáceres Dorregaray	2	0.10%
Ayacucho	10	0.49%
Carmen Alto	2	0.10%
Chiara	1	0.05%
Jesús Nazareno	2	0.10%
Quinua	1	0.05%
San José de Ticllas	1	0.05%
San Juan Bautista	4	0.19%
Tambillo	1	0.05%
<i>Huanca Sanco</i>	1	0.05%
Carapo	1	0.05%
<i>Huanta</i>	8	0.39%
Huanta	7	0.34%
Luricocha	1	0.05%
<i>La Mar</i>	6	0.29%
Anchihuay	1	0.05%
Chungui	1	0.05%



Elio Javier Peralta Roque
 DNI: 41361450
 N° COESPE: 497

IEP INSTITUTO DE ESTUDIOS PERUANOS

Departamento, provincia y distrito	Muestra junio I 2021	
	Total	%
Samugari	2	0.10%
Tambo	2	0.10%
<i>Lucanas</i>	3	0.15%
Aucara	1	0.05%
Puquio	2	0.10%
<i>Parinacochas</i>	2	0.10%
Coracora	2	0.10%
<i>Víctor Fajardo</i>	2	0.10%
Canaria	1	0.05%
Colca	1	0.05%
<i>Vilcas Huamán</i>	2	0.10%
Huambalpa	1	0.05%
Vilcas Huamán	1	0.05%
Cajamarca	79	3.84%
<i>Cajabamba</i>	5	0.24%
Cachachi	1	0.05%
Cajabamba	3	0.15%
Condebamba	1	0.05%
<i>Cajamarca</i>	21	1.02%
Cajamarca	14	0.68%
Encañada	2	0.10%
Los Baños del Inca	4	0.19%
Matara	1	0.05%
<i>Celendín</i>	3	0.15%
Celendín	1	0.05%
José Gálvez	1	0.05%
Miguel Iglesias	1	0.05%
<i>Chota</i>	15	0.73%
Chota	10	0.49%
Cochabamba	1	0.05%
Pion	1	0.05%
Tacabamba	3	0.15%
<i>Contumazá</i>	1	0.05%
Chilete	1	0.05%
<i>Cutervo</i>	3	0.15%
Choros	1	0.05%
Cutervo	1	0.05%



Elio Javier Peralta Roque
 DNI: 41361450
 N° COESPE: 497

IEP INSTITUTO DE ESTUDIOS PERUANOS

Departamento, provincia y distrito	Muestra junio I 2021	
	Total	%
San Andrés de Cutervo	1	0.05%
<i>Hualgayoc</i>	2	0.10%
Bambamarca	2	0.10%
<i>Jaén</i>	12	0.58%
Bellavista	2	0.10%
Chontali	1	0.05%
Jaén	7	0.34%
Sallique	1	0.05%
Santa Rosa	1	0.05%
<i>San Ignacio</i>	10	0.49%
Huarango	4	0.19%
La Coipa	1	0.05%
San Ignacio	4	0.19%
San José de Lourdes	1	0.05%
<i>San Miguel</i>	4	0.19%
Bolívar	1	0.05%
Calquis	1	0.05%
La Florida	1	0.05%
Llapa	1	0.05%
<i>San Pablo</i>	1	0.05%
San Pablo	1	0.05%
<i>Santa Cruz</i>	2	0.10%
Santa Cruz	2	0.10%
Cusco	105	5.10%
<i>Acomayo</i>	1	0.05%
Acopia	1	0.05%
<i>Anta</i>	5	0.24%
Ancahuasi	1	0.05%
Anta	3	0.15%
Zurite	1	0.05%
<i>Calca</i>	9	0.44%
Calca	4	0.19%
Coya	1	0.05%
Pisac	1	0.05%
Taray	1	0.05%
Yanatile	2	0.10%
<i>Canas</i>	2	0.10%



Elio Javier Peralta Roque
 DNI: 41361450
 N° COESPE: 497

IEP INSTITUTO DE ESTUDIOS PERUANOS

Departamento, provincia y distrito	Muestra junio I 2021	
	Total	%
Túpac Amaru	1	0.05%
Yanaoca	1	0.05%
<i>Canchis</i>	7	0.34%
Sicuani	7	0.34%
<i>Chumbivilcas</i>	2	0.10%
Capacmarca	1	0.05%
Colquemarca	1	0.05%
<i>Cusco</i>	55	2.67%
Cusco	16	0.78%
San Jerónimo	4	0.19%
San Sebastián	13	0.63%
Santiago	12	0.58%
Wanchaq	10	0.49%
<i>Espinar</i>	3	0.15%
Espinar	3	0.15%
<i>La Convención</i>	11	0.53%
Echarate	5	0.24%
Kimbiri	1	0.05%
Pichari	2	0.10%
Santa Ana	3	0.15%
<i>Paucartambo</i>	3	0.15%
Colquepata	1	0.05%
Huancarani	1	0.05%
Paucartambo	1	0.05%
<i>Quispicanchi</i>	3	0.15%
Andahuaylillas	2	0.10%
Cusipata	1	0.05%
<i>Urubamba</i>	4	0.19%
Chinchero	2	0.10%
Urubamba	2	0.10%
Huancavelica	17	0.83%
<i>Acobamba</i>	1	0.05%
Acobamba	1	0.05%
<i>Angaraes</i>	2	0.10%
Lircay	1	0.05%
Secclla	1	0.05%
<i>Churcampa</i>	2	0.10%



Elio Javier Peralta Roque
 DNI: 41361450
 N° COESPE: 497

IEP INSTITUTO DE ESTUDIOS PERUANOS

Departamento, provincia y distrito	Muestra junio I 2021	
	Total	%
Anco	1	0.05%
Locroja	1	0.05%
<i>Huancavelica</i>	6	0.29%
Ascensión	1	0.05%
Huancavelica	5	0.24%
<i>Tayacaja</i>	6	0.29%
Daniel Hernández	1	0.05%
Huaribamba	1	0.05%
Ñahuimpuquio	1	0.05%
Pampas	2	0.10%
Pazos	1	0.05%
Huánuco	46	2.24%
<i>Ambo</i>	3	0.15%
Conchamarca	1	0.05%
Huacar	1	0.05%
San Rafael	1	0.05%
<i>Dos de Mayo</i>	2	0.10%
Chuquis	1	0.05%
Marías	1	0.05%
<i>Huamalíes</i>	5	0.24%
Chavín de Patriarca	1	0.05%
Llata	1	0.05%
Monzón	2	0.10%
Punchao	1	0.05%
<i>Huánuco</i>	22	1.07%
Amarilis	6	0.29%
Chinchao	1	0.05%
Churubamba	1	0.05%
Huánuco	9	0.44%
Pillco Marca	3	0.15%
San Pedro de Chaulan	1	0.05%
Santa María	1	0.05%
<i>Lauricocha</i>	1	0.05%
Jesús	1	0.05%
<i>Leoncio Prado</i>	10	0.49%
Luyando	1	0.05%
Mariano Damaso Beraún	1	0.05%



Elio Javier Peralta Roque
 DNI: 41361450
 N° COESPE: 497

IEP INSTITUTO DE ESTUDIOS PERUANOS

Departamento, provincia y distrito	Muestra junio I 2021	
	Total	%
Pucayacu	1	0.05%
Rupa-Rupa	7	0.34%
<i>Marañón</i>	1	0.05%
Santa Rosa de Alto Yanajanca	1	0.05%
<i>Puerto Inca</i>	1	0.05%
Puerto Inca	1	0.05%
<i>Yarowilca</i>	1	0.05%
Chavinillo	1	0.05%
Ica	49	2.38%
<i>Chincha</i>	13	0.63%
Chincha Alta	4	0.19%
Grocio Prado	5	0.24%
Pueblo Nuevo	4	0.19%
<i>Ica</i>	23	1.12%
Ica	11	0.53%
La Tinguiña	4	0.19%
Los Aquijes	1	0.05%
Ocucaje	1	0.05%
Parcona	2	0.10%
Pueblo Nuevo	1	0.05%
San José de los Molinos	1	0.05%
San Juan Bautista	1	0.05%
Santiago	1	0.05%
<i>Nazca</i>	6	0.29%
Marcona	3	0.15%
Nazca	2	0.10%
Vista Alegre	1	0.05%
<i>Palpa</i>	1	0.05%
Palpa	1	0.05%
<i>Pisco</i>	6	0.29%
Paracas	2	0.10%
Pisco	2	0.10%
San Andrés	1	0.05%
San Clemente	1	0.05%
Junín	94	4.57%
<i>Chanchamayo</i>	10	0.49%
Chanchamayo	3	0.15%



Elio Javier Peralta Roque

DNI: 41361450

N° COESPE: 497

IEP INSTITUTO DE ESTUDIOS PERUANOS

Departamento, provincia y distrito	Muestra junio I 2021	
	Total	%
Perené	3	0.15%
Pichanaqui	1	0.05%
San Luis de Shuaro	1	0.05%
San Ramón	2	0.10%
<i>Chupaca</i>	2	0.10%
Ahuac	1	0.05%
Tres de Diciembre	1	0.05%
<i>Concepción</i>	2	0.10%
Matahuasi	2	0.10%
<i>Huancayo</i>	58	2.82%
Chicche	1	0.05%
Chilca	6	0.29%
Chongos Alto	1	0.05%
Chupuro	1	0.05%
El Tambo	16	0.78%
Hualhuas	1	0.05%
Huancán	3	0.15%
Huancayo	19	0.92%
Huayucachi	1	0.05%
Pilcomayo	4	0.19%
Pucará	2	0.10%
San Agustín	1	0.05%
Sapallanga	2	0.10%
<i>Jauja</i>	5	0.24%
Jauja	2	0.10%
Paca	1	0.05%
Sincos	1	0.05%
Yauyos	1	0.05%
<i>Junín</i>	1	0.05%
Junín	1	0.05%
<i>Satipo</i>	9	0.44%
Mazamari	1	0.05%
Pangoa	4	0.19%
Río Negro	2	0.10%
Satipo	2	0.10%
<i>Tarma</i>	5	0.24%
Acobamba	1	0.05%



Elio Javier Peralta Roque
 DNI: 41361450
 N° COESPE: 497

IEP INSTITUTO DE ESTUDIOS PERUANOS

Departamento, provincia y distrito	Muestra junio I 2021	
	Total	%
Huasahuasi	1	0.05%
Tarma	3	0.15%
Yauli	2	0.10%
La Oroya	2	0.10%
La Libertad	126	6.13%
Ascope	6	0.29%
Ascope	1	0.05%
Casa Grande	2	0.10%
Chicama	2	0.10%
Chocope	1	0.05%
Bolívar	1	0.05%
Bolívar	1	0.05%
Chepén	4	0.19%
Chepén	4	0.19%
Gran Chimú	2	0.10%
Lucma	2	0.10%
Julcán	3	0.15%
Carabamba	2	0.10%
Julcán	1	0.05%
Otuzco	3	0.15%
Otuzco	3	0.15%
Pacasmayo	6	0.29%
Guadalupe	2	0.10%
Pacasmayo	2	0.10%
San Pedro de Lloc	2	0.10%
Pataz	3	0.15%
Parcoy	1	0.05%
Tayabamba	2	0.10%
Sánchez Carrión	11	0.53%
Huamachuco	9	0.44%
Sanagoran	1	0.05%
Sartimbamba	1	0.05%
Santiago de Chuco	3	0.15%
Quiruvilca	2	0.10%
Santiago de Chuco	1	0.05%
Trujillo	79	3.84%
El Porvenir	15	0.73%



Elio Javier Peralta Roque
 DNI: 41361450
 N° COESPE: 497

IEP INSTITUTO DE ESTUDIOS PERUANOS

Departamento, provincia y distrito	Muestra junio I 2021	
	Total	%
Florencia de Mora	3	0.15%
Huanchaco	3	0.15%
La Esperanza	11	0.53%
Laredo	2	0.10%
Moche	2	0.10%
Salaverry	3	0.15%
Simbal	1	0.05%
Trujillo	35	1.70%
Victor Larco Herrera	4	0.19%
<i>Virú</i>	5	0.24%
Chao	2	0.10%
Virú	3	0.15%
Lambayeque	83	4.04%
<i>Chiclayo</i>	69	3.35%
Cayalti	1	0.05%
Chiclayo	30	1.46%
Chongoyape	1	0.05%
Etén	2	0.10%
Etén Puerto	2	0.10%
José Leonardo Ortiz	11	0.53%
La Victoria	9	0.44%
Monsefú	1	0.05%
Patapo	1	0.05%
Pimentel	4	0.19%
Pomalca	3	0.15%
Pucala	2	0.10%
Tumán	2	0.10%
<i>Ferreñafe</i>	4	0.19%
Ferreñafe	1	0.05%
Manuel Antonio Mesones Muro	1	0.05%
Pitipo	1	0.05%
Pueblo Nuevo	1	0.05%
<i>Lambayeque</i>	10	0.49%
Illimo	1	0.05%
Jayanca	1	0.05%
Lambayeque	1	0.05%
Mórrope	1	0.05%



Elio Javier Peralta Roque
 DNI: 41361450
 N° COESPE: 497

IEP INSTITUTO DE ESTUDIOS PERUANOS

Departamento, provincia y distrito	Muestra junio I 2021	
	Total	%
Motupe	1	0.05%
Olmos	1	0.05%
Salas	2	0.10%
Tucume	2	0.10%
Lima	758	36.85%
<i>Barranca</i>	16	0.78%
Barranca	8	0.39%
Paramonga	3	0.15%
Pativilca	3	0.15%
Supe	1	0.05%
Supe Puerto	1	0.05%
<i>Cajatambo</i>	1	0.05%
Gorgor	1	0.05%
<i>Canta</i>	1	0.05%
Santa Rosa de Quives	1	0.05%
<i>Cañete</i>	17	0.83%
Asia	2	0.10%
Cerro Azul	2	0.10%
Imperial	4	0.19%
Mala	3	0.15%
Nuevo Imperial	2	0.10%
Pacarán	1	0.05%
San Antonio	1	0.05%
San Vicente de Cañete	2	0.10%
<i>Huara</i>	12	0.58%
Aucallama	1	0.05%
Chancay	6	0.29%
Huara	5	0.24%
<i>Huaro</i>	9	0.44%
Antioquía	1	0.05%
Chicla	1	0.05%
Huaro	1	0.05%
Matucana	1	0.05%
San Antonio	2	0.10%
Santa Eulalia	3	0.15%
<i>Huaura</i>	18	0.88%
Huacho	8	0.39%



Elio Javier Peralta Roque

DNI: 41361450

N° COESPE: 497

IEP INSTITUTO DE ESTUDIOS PERUANOS

Departamento, provincia y distrito	Muestra junio I 2021	
	Total	%
Hualmay	1	0.05%
Huaura	3	0.15%
Santa María	2	0.10%
Sayán	1	0.05%
Vegueta	3	0.15%
<i>Lima</i>	617	30.00%
Ancón	1	0.05%
Ate	34	1.65%
Barranco	2	0.10%
Breña	4	0.19%
Carabaylo	12	0.58%
Chaclacayo	3	0.15%
Chorrillos	33	1.60%
Cieneguilla	4	0.19%
Comas	28	1.36%
El Agustino	9	0.44%
Independencia	14	0.68%
Jesús María	11	0.53%
La Molina	9	0.44%
La Victoria	12	0.58%
Lima	35	1.70%
Lince	10	0.49%
Los Olivos	24	1.17%
Lurigancho (Chosica)	19	0.92%
Lurín	13	0.63%
Magdalena del Mar	5	0.24%
Miraflores	14	0.68%
Pachacámac	6	0.29%
Pueblo Libre	6	0.29%
Puente Piedra	21	1.02%
Rímac	8	0.39%
San Borja	17	0.83%
San Isidro	5	0.24%
San Juan de Lurigancho	53	3.58%
San Juan de Miraflores	21	1.02%
San Luis	5	0.24%
San Martín De Porres	60	2.92%



Elio Javier Peralta Roque
 DNI: 41361450
 N° COESPE: 497

IEP INSTITUTO DE ESTUDIOS PERUANOS

Departamento, provincia y distrito	Muestra junio I 2021	
	Total	%
San Miguel	12	0.58%
Santa Anita	15	0.73%
Santa María del Mar	1	0.05%
Santa Rosa	1	0.05%
Santiago De Surco	36	1.75%
Surquillo	6	0.29%
Villa El Salvador	22	1.07%
Villa María del Triunfo	26	1.26%
<i>Prov. Const. Del Callao</i>	67	3.26%
Bellavista	4	0.19%
Callao	31	1.51%
La Perla	5	0.24%
Mi Perú	4	0.19%
Ventanilla	23	1.12%
Loreto	50	2.43%
<i>Alto Amazonas</i>	9	0.44%
Santa Cruz	1	0.05%
Yurimaguas	8	0.39%
<i>Datem del Marañón</i>	1	0.05%
Manseriche	1	0.05%
<i>Loreto</i>	6	0.29%
Nauta	2	0.10%
Parinari	1	0.05%
Tigre	1	0.05%
Trompeteros	1	0.05%
Urarinas	1	0.05%
<i>Mariscal Ramón Castilla</i>	2	0.10%
Ramón Castilla	2	0.10%
<i>Maynas</i>	26	1.26%
Belén	3	0.15%
Iquitos	18	0.88%
Punchana	1	0.05%
San Juan Bautista	4	0.19%
<i>Requena</i>	4	0.19%
Puinahua	1	0.05%
Requena	3	0.15%
<i>Ucayali</i>	2	0.10%



Elio Javier Peralta Roque

DNI: 41361450

N° COESPE: 497

IEP INSTITUTO DE ESTUDIOS PERUANOS

Departamento, provincia y distrito	Muestra junio I 2021	
	Total	%
Contamana	2	0.10%
Madre de Dios	8	0.39%
Manu	2	0.10%
Huepetuhe	2	0.10%
Tahuamanu	1	0.05%
Tahuamanu	1	0.05%
Tambopata	5	0.24%
Tambopata	5	0.24%
Moquegua	10	0.49%
Ilo	5	0.24%
El Algarrobal	1	0.05%
Ilo	3	0.15%
Pacocha	1	0.05%
Mariscal Nieto	5	0.24%
Moquegua	4	0.19%
Samegua	1	0.05%
Pasco	15	0.73%
Daniel Alcides Carrión	3	0.15%
Yanahuanca	3	0.15%
Oxapampa	5	0.24%
Oxapampa	1	0.05%
Puerto Bermúdez	1	0.05%
Villa Rica	3	0.15%
Pasco	7	0.34%
Chaupimarca	1	0.05%
Ninacaca	2	0.10%
Simón Bolívar	1	0.05%
Tinyahuarco	1	0.05%
Yanacancha	2	0.10%
Piura	132	6.42%
Ayabaca	8	0.39%
Ayabaca	4	0.19%
Frías	2	0.10%
Lagunas	1	0.05%
Sapillica	1	0.05%
Huancabamba	4	0.19%
El Carmen de La Frontera	2	0.10%



Elio Javier Peralta Roque
 DNI: 41361450
 N° COESPE: 497

IEP INSTITUTO DE ESTUDIOS PERUANOS

Departamento, provincia y distrito	Muestra junio I 2021	
	Total	%
Huarmaca	1	0.05%
Sondor	1	0.05%
<i>Morropón</i>	8	0.39%
Chulucanas	2	0.10%
La Matanza	1	0.05%
Salitral	1	0.05%
San Juan de Bigote	1	0.05%
Santa Catalina de Mossa	1	0.05%
Santo Domingo	1	0.05%
Yamango	1	0.05%
<i>Paita</i>	6	0.29%
La Huaca	1	0.05%
Paita	4	0.19%
Tamarindo	1	0.05%
<i>Piura</i>	53	2.58%
Castilla	15	0.73%
Catacaos	2	0.10%
Cura Mori	1	0.05%
La Arena	2	0.10%
La Unión	3	0.15%
Las Lomas	2	0.10%
Piura	14	0.68%
Tambo Grande	4	0.19%
Veintiséis de Octubre	10	0.49%
<i>Sechura</i>	7	0.34%
Bellavista de la Unión	2	0.10%
Bernal	1	0.05%
Sechura	1	0.05%
Vice	3	0.15%
<i>Sullana</i>	32	1.56%
Bellavista	6	0.29%
Ignacio Escudero	2	0.10%
Lancones	1	0.05%
Marcavelica	3	0.15%
Querecotillo	2	0.10%
Sullana	18	0.88%
<i>Talara</i>	14	0.68%



Elio Javier Peralta Roque
 DNI: 41361450
 N° COESPE: 497

IEP INSTITUTO DE ESTUDIOS PERUANOS

Departamento, provincia y distrito	Muestra junio I 2021	
	Total	%
La Brea	1	0.05%
Pariñas	13	0.63%
Puno	51	2.48%
<i>Azángaro</i>	2	0.10%
Asillo	1	0.05%
Muñani	1	0.05%
<i>Carabaya</i>	1	0.05%
Macusani	1	0.05%
<i>Chucuito</i>	3	0.15%
Desaguadero	2	0.10%
Kelluyo	1	0.05%
<i>El Collao</i>	2	0.10%
Ilave	1	0.05%
Pilcuyo	1	0.05%
<i>Huancané</i>	3	0.15%
Huancané	2	0.10%
Taraco	1	0.05%
<i>Melgar</i>	2	0.10%
Ayaviri	2	0.10%
<i>Puno</i>	18	0.88%
Acora	1	0.05%
Atuncolla	3	0.15%
Capachica	1	0.05%
Chucuito	1	0.05%
Puno	11	0.53%
Vilque	1	0.05%
<i>San Román</i>	15	0.73%
Caracoto	1	0.05%
Juliaca	14	0.68%
<i>Sandia</i>	2	0.10%
Cuyocuyo	1	0.05%
Quiaca	1	0.05%
<i>Yunguyo</i>	3	0.15%
Copani	1	0.05%
Cuturapi	1	0.05%
Yunguyo	1	0.05%
San Martín	57	2.77%



Elio Javier Peralta Roque
 DNI: 41361450
 N° COESPE: 497

IEP INSTITUTO DE ESTUDIOS PERUANOS

Departamento, provincia y distrito	Muestra junio I 2021	
	Total	%
<i>Bellavista</i>	2	0.10%
Bajo Biavo	1	0.05%
San Pablo	1	0.05%
<i>El Dorado</i>	2	0.10%
San José de Sisa	1	0.05%
Shatoja	1	0.05%
<i>Huallaga</i>	1	0.05%
Saposoa	1	0.05%
<i>Lamas</i>	4	0.19%
Alonso de Alvarado	1	0.05%
Rumisapa	1	0.05%
Tabalosos	1	0.05%
Zapatero	1	0.05%
<i>Mariscal Cáceres</i>	3	0.15%
Huicungo	1	0.05%
Juanjuí	2	0.10%
<i>Moyobamba</i>	14	0.68%
Calzada	1	0.05%
Jepelacio	1	0.05%
Moyobamba	10	0.49%
Soritor	2	0.10%
<i>Picota</i>	1	0.05%
Picota	1	0.05%
<i>Rioja</i>	9	0.44%
Awajun	2	0.10%
Nueva Cajamarca	2	0.10%
Pardo Miguel	1	0.05%
Rioja	3	0.15%
Yuracyacu	1	0.05%
<i>San Martín</i>	17	0.83%
La Banda de Shilcayo	3	0.15%
Tarapoto	14	0.68%
<i>Tocache</i>	4	0.19%
Tocache	1	0.05%
Uchiza	3	0.15%
Tacna	29	1.41%
<i>Jorge Basadre</i>	3	0.15%



Elio Javier Peralta Roque
 DNI: 41361450
 N° COESPE: 497

IEP INSTITUTO DE ESTUDIOS PERUANOS

Departamento, provincia y distrito	Muestra junio I 2021	
	Total	%
Ilabaya	1	0.05%
Ite	1	0.05%
Locumba	1	0.05%
<i>Tacna</i>	26	1.26%
Alto de La Alianza	4	0.19%
Calana	1	0.05%
Ciudad Nueva	3	0.15%
Coronel Gregorio Albarracin Lanchipa	4	0.19%
Pachia	1	0.05%
Pocollay	2	0.10%
Tacna	11	0.53%
Tumbes	25	1.22%
<i>Contralmirante Villar</i>	1	0.05%
Zorritos	1	0.05%
<i>Tumbes</i>	17	0.83%
Corrales	2	0.10%
La Cruz	2	0.10%
San Jacinto	2	0.10%
Tumbes	11	0.53%
<i>Zarumilla</i>	7	0.34%
Aguas Verdes	2	0.10%
Papayal	2	0.10%
Zarumilla	3	0.15%
Ucayali	34	1.65%
<i>Atalaya</i>	2	0.10%
Sepahua	1	0.05%
Yurua	1	0.05%
<i>Coronel Portillo</i>	27	1.31%
Calleria (Pucallpa)	11	0.53%
Campoverde	1	0.05%
Manantay	6	0.29%
Nueva Requena	1	0.05%
Yarinacocha	8	0.39%
<i>Padre Abad</i>	4	0.19%
Alexander Von Humboldt	1	0.05%
Curimaná	1	0.05%
Padre Abad	2	0.10%



Elio Javier Peralta Roque
 DNI: 41361450
 N° COESPE: 497

IEP INSTITUTO DE ESTUDIOS PERUANOS

Departamento, provincia y distrito	Muestra junio I 2021	
	Total	%
Purús	1	0.05%
Purús	1	0.05%



Elio Javier Peralta Roque
 DNI: 41361450
 N° COESPE: 497

IEP INSTITUTO DE ESTUDIOS PERUANOS

Anexo 4: Puntos de Muestreo (OP Junio I 2021)

Departamento	Provincia	Distrito
Amazonas	Chachapoyas	Chachapoyas, Leimebamba
	Bagua	Aramango, Bagua
	Bongará	Chisquilla, Florida
	Condorcanqui	Nieva
	Luya	Pisuquia
	Rodríguez de Mendoza	San Nicolás
	Utcubamba	Bagua Grande, El Milagro, Lonya Grande
Áncash	Huaraz	Huaraz, Independencia, Olleros, Pariacoto
	Antonio Raymondi	Llamellín
	Asunción	Chacas
	Carhuaz	Carhuaz
	Carlos Fermín Fitzcarrald	San Nicolás, Yauya
	Casma	Buena Vista Alta, Yaután
	Huari	Cajay, Huacchis, Huari, San Marcos
	Huarmey	Huarmey
	Huaylas	Caraz, Huaylas
	Pallasca	Conchucos, Pallasca, Santa Rosa, Tauca
	Pomabamba	Pomabamba
	Recuay	Recuay, Cátac, Ticapampa
	Santa	Chimbote, Coishco, Nepeña, Nuevo Chimbote, Santa,
	Yungay	Yungay
Apurímac	Abancay	Abancay, Curahuasi, Pichirhua, Tamburco
	Andahuaylas	Andahuaylas, Andarapa, Kishuara, Huancaray, Kaquiabamba, Santa María de Chicmo
	Aymaraes	Chalhuanca, Chapimarca, Tapairihua
	Cotabambas	Tambobamba
	Chincheros	Anco-Huallo (Uripa), Chincheros, Huaccana, Ongoy



Elio Javier Peralta Roque
 DNI: 41361450
 N° COESPE: 497

IEP INSTITUTO DE ESTUDIOS PERUANOS

Departamento	Provincia	Distrito
	Grau	Micaela Bastidas
Arequipa	Arequipa	Arequipa, Alto Selva Alegre, Cayma, , Cerro Colorado, Jacobo Hunter, José Luis Bustamante Y Rivero, Mariano Melgar, Miraflores, La Joya, Paucarpata, , Polobaya , Sachaca, Socabaya, Tiabaya, Yanahuara, Yura,
	Camaná	Camaná, Mariscal Cáceres, Mariano Nicolás Valcárcel, Nicolás de Piérola, Ocoña, Quilca
	Castilla	Aplao
	Caylloma	Caylloma, Chivay, Majes
	Islay	Punta de Bombón
Ayacucho	Huamanga	Andres Avelino Cáceres Dorregaray, Ayacucho, Carmen Alto, Chiara, Jesús Nazareno, San Juan Bautista, San José de Ticllas, Quinoa, Tambillo
	Huanca Sancos	Carapo
	Huanta	Huanta, Luricocha
	La Mar	Anchihuay, , Chungui, Samugari, Tambo
	Lucanas	Aucara, Puquio
	Parinacochas	Coracora
	Víctor Fajardo	Canaria, Colca
	Vilcas Huamán	Huambalpa, Vilcas Huamán
Cajamarca	Cajamarca	Cajamarca, , Encañada, Los Baños del Inca, Matara
	Cajabamba	Cachachi, Cajabamba, Condebamba
	Celendín	Celendín, José Gálvez, Miguel Iglesias
	Chota	Cochabamba, Chota, Pion, Tacabamba
	Contumazá	Chilete
	Cutervo	Choros, Cutervo, San Andrés de Cutervo
	Hualgayoc	Bambamarca



Elio Javier Peralta Roque

DNI: 41361450

N° COESPE: 497

IEP INSTITUTO DE ESTUDIOS PERUANOS

Departamento	Provincia	Distrito
	Jaén	Bellavista, Chontali, Jaén, Santa Rosa, Sallique
	San Ignacio	Huarango, La Coipa, San Ignacio, San José de Lourdes
	San Miguel	Bolívar, Calquis, Llapa, La Florida
	San Pablo	San Pablo
	Santa Cruz	Santa Cruz
Cusco	Cusco	Cusco, Santiago, San Sebastián, San Jerónimo, Wanchaq
	Acomayo	Acopia
	Anta	Ancahuasi, Anta, Zurite
	Calca	Calca, Coya, Taray, Pisac, Yanatile
	Canas	Túpac Amaru, Yanaoca
	Canchis	Sicuaní
	Chumbivilcas	Capacmarca, Colquemarca
	Espinar	Espinar
	La Convención	Echarate, Kimbiri, Pichari, Santa Ana
	Paucartambo	Colquepata, Huancarani, Paucartambo
	Quispicanchi	Andahuaylillas, Cusipata
Urubamba	Chincheró, Urubamba	
Huancavelica	Huancavelica	Ascensión, Huancavelica
	Acobamba	Acobamba
	Angaraes	Lircay, Secclla
	Churcampa	Anco, Locroja
	Tayacaja	Daniel Hernández, Huaribamba, Ñahuimpuquio, Pazos, Pampas
Huánuco	Huánuco	Amarilis, Chinchao, Churubamba, Huánuco, Pillco Marca, San Pedro de Chaulan, Santa María del Valle
	Ambo	Conchamarca, Huacar, San Rafael
	Dos de Mayo	Chuquis, Marías
	Huamalíes	Chavín de Pariarca, Llata, Monzón, Punchao



Elio Javier Peralta Roque

DNI: 41361450

N° COESPE: 497

IEP INSTITUTO DE ESTUDIOS PERUANOS

Departamento	Provincia	Distrito
	Leoncio Prado	Luyando, , Mariano Damaso Beraún, Pucayacu, Rupa-Rupa
	Marañón	Santa Rosa de Alto Yanajanca
	Puerto Inca	Puerto Inca
	Lauricocha	Jesús
	Yarowilca	Chavinillo
Ica	Ica	Ica, La Tinguiña, Los Aquijes, Ocucaje, Parcona, Pueblo Nuevo, San José de los Molinos, Santiago, San Juan Bautista
	Chincha	Chincha Alta, Grocio Prado, Pueblo Nuevo,
	Nazca	Marcona, Nazca, Vista Alegre
	Palpa	Palpa
	Pisco	Paracas, Pisco, San Clemente, San Andrés
Junín	Huancayo	Chicche, Chilca, Chongos Alto, Chupuro, El Tambo, Huancán, Huancayo, Hualhuas, Huayucachi, Pilcomayo, Pucará, San Agustín, , Sapallanga
	Concepción	Matahuasi
	Chanchamayo	Chanchamayo, Perené, Pichanaqui, San Luis de Shuaro, San Ramón
	Jauja	Jauja, Paca, Sincos, Yauyos,
	Junín	Junín
	Satipo	Mazamari, Pangoa, Río Negro, Satipo
	Tarma	Acobamba, Huasahuasi, Tarma,
	Yauli	La Oroya
	Chupaca	Ahuac, Tres de Diciembre
La Libertad	Trujillo	El Porvenir, Florencia de Mora, Herrera, Huanchaco, La Esperanza, Laredo, Moche, Salaverry, Simbal, Trujillo, Victor Larco



Elio Javier Peralta Roque
 DNI: 41361450
 N° COESPE: 497

IEP INSTITUTO DE ESTUDIOS PERUANOS

Departamento	Provincia	Distrito
	Ascope	Ascope, Casa Grande, Chicama, Chocope
	Bolívar	Bolívar
	Chepén	Chepén
	Julcán	Carabamba, Julcán
	Otuzco	Otuzco
	Pacasmayo	Guadalupe, Pacasmayo, San Pedro de Lloc
	Pataz	Parcoy, Tayabamba
	Sánchez Carrión	Huamachuco, Sanagoran, Sartimbamba
	Santiago de Chuco	Quiruvilca, Santiago de Chuco
	Gran Chimú	Lucma
	Virú	Chao, Virú
Lambayeque	Chiclayo	Cayalti, Chiclayo, Chongoyape, , Etén, Etén Puerto, José Leonardo Ortiz, La Victoria, Monsefú, Pimentel, Pomalca, Patapo, Pucala, Tumán
	Ferreñafe	Ferreñafe, Manuel Antonio Mesones Muro, Pitipo, Pueblo Nuevo
	Lambayeque	Illimo, Lambayeque, Jayanca, Mórrope, Motupe, Salas, Tucume, Olmos
Lima	Prov. Const. del Callao	Bellavista, Callao, La Perla, Mi Perú, Ventanilla,



Elio Javier Peralta Roque
 DNI: 41361450
 N° COESPE: 497

IEP INSTITUTO DE ESTUDIOS PERUANOS

Departamento	Provincia	Distrito	
	Lima	Ancón, Ate, Breña, Barranco, Chaclacayo, Chorrillos, Carabaylo, Cieneguilla, Comas, El Agustino, Independencia, Jesús María, La Molina, La Victoria, Lima, Lince, Los Olivos, Lurigancho (Chosica), Lurín, Magdalena del Mar, Miraflores, Pachacámac, Pueblo Libre, Puente Piedra, Rímac, Santiago De Surco, San Martín De Porres, Santa Anita, Santa María del Mar, San Isidro, San Miguel, San Juan de Lurigancho, San Juan de Miraflores, San Luis, San Borja, Surquillo, Santa Rosa, Villa El Salvador, Villa María del Triunfo.	
	Barranca	Barranca, Paramonga, Pativilca Supe, Supe Puerto	
	Cajatambo	Gorgor	
	Canta	Santa Rosa de Quives	
	Cañete	Asia, Cerro Azul, Imperial, Mala, Nuevo Imperial, Pacarán, San Antonio, San Vicente de Cañete	
	Huaral	Aucallama, Chancay, Huaral	
	Huarocharí	Antioquía, Chicla, Huarocharí, Santa Eulalia, San Antonio, Matucana	
	Huaura	Huacho, , Hualmay, Huaura, Santa María, Sayán, Vegueta	
	Loreto	Maynas	Belén, Iquitos, Punchana, San Juan Bautista
		Alto Amazonas	Santa Cruz, Yurimagua
Loreto		Nauta, Parinari, Tigre, Trompeteros, Urarinas	
Mariscal Ramón Castilla		Ramón Castilla	
Requena		Puinahua, Requena	
Ucayali		Contamana	
Datem del Marañón		Manseriche	



Elio Javier Peralta Roque
 DNI: 41361450
 N° COESPE: 497

IEP INSTITUTO DE ESTUDIOS PERUANOS

Departamento	Provincia	Distrito
Madre de Dios	Tambopata	Tambopata
	Manu	Huepetuhe
	Tahuamanu	Tahuamanu
Moquegua	Mariscal Nieto	Moquegua, Samegua
	Ilo	Ilo, El Algarrobal, Pacocha
Pasco	Pasco	Chaupimarca, Ninacaca, Simón Bolívar, Tinyahuarco, Yanacancha
	Daniel Alcides Carrión	Yanahuanca
	Oxapampa	Puerto Bermúdez, Oxapampa, Villa Rica
Piura	Piura	Castilla, Catacaos, Cura Mori, La Arena, Las Lomas, Piura, La Unión, Tambo Grande, Veintiséis de Octubre,
	Ayabaca	Ayabaca, Frías, Lagunas, Sapillica,
	Huancabamba	El Carmen de La Frontera, Huarmaca, Sondor
	Morropón	Chulucanas, La Matanza Santo Domingo, San Juan de Bigote, Salitral, Santa Catalina de Mossa, Yamango
	Paita	La Huaca, Paita, Tamarindo
	Sullana	Bellavista, Ignacio Escudero, Marcavelica, Querecotillo, Lancones, Sullana,
	Talara	La Brea, Pariñas
	Sechura	Bellavista de La Unión, Sechura, Vice, Bernal
Puno	Puno	Acora, Atuncolla, Capachica, Chucuito, Puno, Vilque,
	Azángaro	Asillo, Muñani
	Carabaya	Macusani
	Chucuito	Desaguadero, Kelluyo
	El Collao	Ilave, Pilcuyo
	Huancané	Huancané, Taraco



Elio Javier Peralta Roque
 DNI: 41361450
 N° COESPE: 497

IEP INSTITUTO DE ESTUDIOS PERUANOS

Departamento	Provincia	Distrito
	Melgar	Ayaviri
	San Román	Caracoto, Juliaca
	Sandia	Cuyocuyo, Quiaca
	Yunguyo	Copani, Cuturapi, Yunguyo
San Martín	Moyobamba	Calzada, Jepelacio, Moyobamba, Soritor
	Bellavista	Bajo Biavo, San Pablo
	El Dorado	Shatoja, San José de Sisa
	Huallaga	Saposo
	Lamas	Alonso de Alvarado, Rumisapa, Tabalosos, Zapatero
	Mariscal Cáceres	Huicungo, Juanjuí
	Picota	Picota
	Rioja	Awajun, Nueva Cajamarca, Rioja, Pardo Miguel, Yuracyacu
Tacna	San Martín	La Banda de Shilcayo, Tarapoto
	Tocache	Tocache, Uchiza
Tacna	Tacna	Albarracin Lanchip, Alto de La Alianza, Calana, Coronel Gregorio, Ciudad Nueva, Pocollay, Pachia, Tacna
	Jorge Basadre	Ilabaya, Ite, Locumba
Tumbes	Tumbes	Corrales, La Cruz, San Jacinto, Tumbes
	Contralmirante Villar	Zorritos
	Zarumilla	Aguas Verdes, Papayal, Zarumilla
Ucayali	Coronel Portillo	Campoverde, Calleria (Pucallpa), Manantay, Nueva Requena, Yarinacocha,
	Atalaya	Sepahua, Yurua
	Padre Abad	Alexander Von Humboldt, Curimaná, Padre Abad
	Purús	Purús



Elio Javier Peralta Roque
 DNI: 41361450
 N° COESPE: 497

IEP INSTITUTO DE ESTUDIOS PERUANOS

Anexo 5. Cuestionario OP (Junio I 2021)

Cuestionario CATI Opinión Junio I 2021
Instituto de Estudios Peruanos (IEP)

Base: total de entrevistados

(DNI) D01B
¿Usted tiene DNI?

1. Sí (CONTINUAR ENCUESTA)
2. No (FINALIZAR ENCUESTA)
99. NS/NP (FINALIZAR ENCUESTA)

PROGRAMADOR: Permitir el marcado de un solo código (respuesta única).

III. INTENCIÓN DE VOTO

Base: total de entrevistados

Leer: Queremos conocer su opinión sobre las elecciones del 6 de junio

Base: total de entrevistados

P01

Si hoy fueran las elecciones y usted estuviera viendo la cédula de votación ¿por qué candidato votaría?
(LEER OPCIONES)

(SI EL ENCUESTADO DICE NINGUNO O QUE AÚN NO DECIDE, INSISTIR AMABLEMENTE DICIENDO:
Por favor, recuerde que en la cédula tiene que marcar un nombre, votar en blanco o anular su voto. ¿Por
quién votaría usted?)

1. Keiko Fujimori (Fuerza Popular)
2. Pedro Castillo (Perú Libre)
97. Blanco (NO LEER)
98. Nulo (viciado) (NO LEER)
81. Aún no decide (NO LEER)
80. Ninguno (NO LEER)
99. No precisa (NO LEER)

PROGRAMADOR: Permitir el marcado de un solo código (respuesta única). Aleatorizar códigos 1 y 2.



Elio Javier Peralta Roque
DNI: 41361450
N° COESPE: 497

IEP INSTITUTO DE ESTUDIOS PERUANOS

Anexo 6. Formato de supervisión de audios

Modelo de Informe de Verificación de Audios Instituto de Estudios Peruanos (IEP)

Proyecto: _____

Metodología: _____

NOMBRE DEL ENCUESTADOR: _____

NÚMERO DE CELULAR DE LA ENCUESTA: _____

TIEMPO DE DURACIÓN DE LA ENCUESTA: _____

Datos de control:

Código del audio (encuesta auditada)	Sexo del encuestado	Edad del encuestado	Nombre del supervisor	Fecha de aplicación de la encuesta	Fecha de supervisión

Registro de incidencias por pregunta:

(En el caso de que no se registre ninguna incidencia en la pregunta, se puede poner una raya en la celda "-"):

Código de la pregunta	Comentarios/incidencias registradas en cada pregunta
SALUDO INICIAL	
P01 (pregunta de intención de voto en segunda vuelta asistida)	

Comentarios generales aplicación (calidad del audio, tiempo de aplicación, química con el entrevistado, si sintió que en algún momento dejó de prestar atención, escucha activa del entrevistador, si está atento, si repregunta, etc.):



Elio Javier Peralta Roque

DNI: 41361450

N° COESPE: 497

IEP INSTITUTO DE ESTUDIOS PERUANOS

PROTOCOLO DE CALIDAD PARA LA AUDITORÍA

La auditoría se realiza a todos los encuestadores que participan del proyecto. Los audios son seleccionados de manera aleatoria. Se audita un porcentaje de la producción de cada encuestador. Este puede variar dependiendo de si se trata de un encuestador antiguo o nuevo.

- ✓ **Anulaciones:** El entrevistador debe respetar los protocolos y reglas de una encuesta. En el caso que se detecte que en un entrevistador tiene el 10% de su producción con el estatus de encuestas inválidas, se audita el 100%, es decir se revisa el total de las encuestas realizadas por este entrevistador.
- ✓ **Monitoreo:** Calidad escoge de manera aleatoria las encuestas a auditar. Además de ello, si se detecta encuestas con un tiempo de aplicación alejado del promedio, es decir, muy por encima o muy por debajo del tiempo promedio de aplicación, se verifica el audio para saber si se hizo toda la encuesta completamente o si hubo alguna razón que hiciera que demorara mucho más.
- ✓ **Calibración:** Cuando se detectan errores u observaciones se convoca al entrevistador para darle una retroalimentación correspondiente, especialmente al inicio del trabajo de campo. Ante errores críticos, se tiene la potestad de retirar al personal en cualquier momento del levantamiento de la información.

La escucha de audios se complementa con la revisión de la data registrada por el encuestador, a fin de verificar que coincida la información proporcionada por el encuestado con la que se ingresó y así tener la seguridad de que el levantamiento de la información es el adecuado.



Elio Javier Peralta Roque
DNI: 41361450
N° COESPE: 497

IEP INSTITUTO DE ESTUDIOS PERUANOS

Anexo 7. Reporte de supervisión (junio I 2021)

Reporte de supervisión

Encuestadores	Producción Inicial	Producción final/ Encuestas válidas	Encuestas auditadas	Encuestas anuladas*	% Cobertura
ENCUESTADOR 1	83	83	26		31%
ENCUESTADOR 2	77	77	23		30%
ENCUESTADOR 3	8	7	4	1	50%
ENCUESTADOR 4	28	28	8		29%
ENCUESTADOR 5	37	37	10		27%
ENCUESTADOR 6	12	11	4	1	33%
ENCUESTADOR 7	17	15	8	2	47%
ENCUESTADOR 8	74	73	23	1	31%
ENCUESTADOR 9	33	33	13		39%
ENCUESTADOR 10	54	54	16		30%
ENCUESTADOR 11	33	33	11		33%
ENCUESTADOR 12	61	60	19	1	31%
ENCUESTADOR 13	17	17	5		29%
ENCUESTADOR 14	58	58	17		29%
ENCUESTADOR 15	30	30	9		30%
ENCUESTADOR 16	23	23	8		35%
ENCUESTADOR 17	7	7	2		29%
ENCUESTADOR 18	44	44	12		27%
ENCUESTADOR 19	6	6	2		33%
ENCUESTADOR 20	65	65	22		34%
ENCUESTADOR 21	50	50	15		30%
ENCUESTADOR 22	67	67	22		33%
ENCUESTADOR 23	14	14	4		29%
ENCUESTADOR 24	25	25	8		32%
ENCUESTADOR 25	36	36	10		28%
ENCUESTADOR 26	6	4	4	2	67%
ENCUESTADOR 27	9	9	3		33%
ENCUESTADOR 28	8	8	2		25%
ENCUESTADOR 29	18	18	5		28%
ENCUESTADOR 30	104	103	29	1	28%
ENCUESTADOR 31	55	55	19		35%
ENCUESTADOR 32	58	58	17		29%
ENCUESTADOR 33	51	51	17		33%
ENCUESTADOR 34	58	56	18	2	31%
ENCUESTADOR 35	23	23	9		39%
ENCUESTADOR 36	3	3	1		33%
ENCUESTADOR 37	16	16	5		31%
ENCUESTADOR 38	57	57	18		32%
ENCUESTADOR 39	3	3	1		33%
ENCUESTADOR 40	43	43	14		33%
ENCUESTADOR 41	15	15	5		33%
ENCUESTADOR 42	75	75	23		31%
ENCUESTADOR 43	22	22	6		27%

*Las encuestas anuladas son por temas de calidad (mala aplicación del encuestador)



Elio Javier Peralta Roque
 DNI: 41361450
 N° COESPE: 497

Continúa

Encuestadores	Producción Inicial	Producción final/ Encuestas válidas	Encuestas auditadas	Encuestas anuladas*	% Cobertura
ENCUESTADOR 44	8	8	2		25%
ENCUESTADOR 45	53	53	15		28%
ENCUESTADOR 46	49	49	17		35%
ENCUESTADOR 47	47	46	16	1	34%
ENCUESTADOR 48	26	25	9	1	35%
ENCUESTADOR 49	39	39	10		26%
ENCUESTADOR 50	11	11	3		27%
ENCUESTADOR 51	14	14	4		29%
ENCUESTADOR 52	69	69	22		32%
ENCUESTADOR 53	37	37	10		27%
ENCUESTADOR 54	17	17	5		29%
ENCUESTADOR 55	10	10	3		30%
ENCUESTADOR 56	15	15	5		33%
ENCUESTADOR 57	33	33	11		33%
ENCUESTADOR 58	18	17	7	1	39%
ENCUESTADOR 59	26	25	8	1	31%
ENCUESTADOR 60	12	12	4		33%
ENCUESTADOR 61	5	5	2		40%
Totales	2072	2057	650	15	31%

*Las encuestas anuladas son por temas de calidad (mala aplicación del encuestador)



Elio Javier Peralta Roque
 DNI: 41361450
 N° COESPE: 497

Anexo 9.1 Diccionario de datos - Códigos

CODIGOS Y DICCIONARIO DE DATOS PARA PROCESAR LA BASE DE DATOS

Variable	Posición	Etiqueta	Tipo de variable	CÓDIGO
SbjNum	1	Encuesta	Numérico	
NSE	2	Nivel Socioeconómico	Numérico	{1, NSE A}...
DG1x	3	D01. ¿Qué EDAD tiene usted?	Numérico	{1, Menos de 18 años}...
DNI	4	D01B. ¿Usted tiene DNI peruano?	Numérico	{1, Sí}...
D02	5	D02. SEXO del encuestado	Numérico	{1, Hombre}...
D03	6	D03. ¿En qué departamento del Perú vive usted?	Numérico	{1, Amazonas}...
D04	7	D04. ¿En qué provincia vive usted?	Numérico	{101, Chachapoyas}...
D05	8	D05. ¿En qué DISTRITO vive usted?	Numérico	{10101, Chachapoyas}...
D06	9	D06. Macro Zona	Numérico	{1, Lima Metropolitana}...
AMBITO	10	D08A. Ámbito	Numérico	{1, Lima Metropolitana}...
PO1	11	PO1. Si hoy fueran las elecciones y usted estuviera viendo la cédula de votación ¿por qué candidato votaría?	Numérico	{1, Keiko Fujimori}...
PO1x	12	PO1x. Si hoy fueran las elecciones y usted estuviera viendo la cédula de votación ¿por qué candidato votaría? (agrupado)	Numérico	{1, Keiko Fujimori}...
PONDERA	13	Ponderador	Numérico	Ninguno



Elio Javier Peralta Roque
DNI: 41361450
N° COESPE: 497

Anexo 9.2 Diccionario de datos - Etiquetas y variables

Nivel socioeconómico

1	Nivel A
2	Nivel B
3	Nivel C
4	Nivel D
5	Nivel E

D01. ¿Qué EDAD tiene usted? - Edad Rango

1,00	Menos de 18 años
2,00	De 18 a 24 años
3,00	De 25 a 39 años
4,00	De 40 a más años
5,00	No precisa

D01B. ¿Usted tiene DNI?

1,00	Sí
2,00	No
3,00	NS/NP

D02. SEXO del encuestado

1,00	Hombre
2,00	Mujer
3,00	Otro (NO SE LEE)

D03. ¿En qué departamento del Perú vive usted?

1	Amazonas
2	Áncash
3	Apurímac
4	Arequipa
5	Ayacucho
6	Cajamarca
7	Callao
8	Cusco
9	Huancavelica
10	Huánuco
11	Ica
12	Junín
13	La Libertad
14	Lambayeque
15	Lima
16	Loreto
17	Madre de Dios
18	Moquegua
19	Pasco
20	Piura
21	Puno
22	San Martín
23	Tacna
24	Tumbes
25	Ucayali

D04. ¿En qué provincia vive usted?

101	Chachapoyas
102	Bagua
103	Bongará
104	Condorcanqui



Elio Javier Peralta Roque

DNI: 41361450

N° COESPE: 497

Continúa

D04. ¿En qué provincia vive usted?

- 105 Luya
- 106 Rodríguez de Mendoza
- 107 Utcubamba
- 201 Huaraz
- 202 Aija
- 203 Antonio Raymondi
- 204 Asunción
- 205 Bolognesi
- 206 Carhuaz
- 207 Carlos Fermín Fitzcarrald
- 208 Casma
- 209 Corongo
- 210 Huari
- 211 Huarmey
- 212 Huaylas
- 213 Mariscal Luzuriaga
- 214 Ocros
- 215 Pallasca
- 216 Pomabamba
- 217 Recuay
- 218 Santa
- 219 Sihuas
- 220 Yungay
- 301 Abancay
- 302 Andahuaylas
- 303 Antabamba
- 304 Aymaraes
- 305 Cotabambas
- 306 Chincheros
- 307 Grau
- 401 Arequipa
- 402 Camaná
- 403 Caravelí
- 404 Castilla
- 405 Caylloma
- 406 Condesuyos
- 407 Islay
- 408 La Unión
- 501 Huamanga
- 502 Cangallo
- 503 Huanca Sancos
- 504 Huanta
- 505 La Mar
- 506 Lucanas
- 507 Parinacochas
- 508 Páucar del Sara Sara
- 509 Sucre
- 510 Víctor Fajardo
- 511 Vilcas Huamán
- 601 Cajamarca
- 602 Cajabamba
- 603 Celendín
- 604 Chota
- 605 Contumazá
- 606 Cutervo
- 607 Hualgayoc

Elio Javier Peralta Roque
DNI: 41361450
N° COESPE: 497

Continúa

D04. ¿En qué provincia vive usted?

- 608 Jaén
- 609 San Ignacio
- 610 San Marcos
- 611 San Miguel
- 612 San Pablo
- 613 Santa Cruz
- 701 Prov. Const. del Callao
- 801 Cusco
- 802 Acomayo
- 803 Anta
- 804 Calca
- 805 Canas
- 806 Canchis
- 807 Chumbivilcas
- 808 Espinar
- 809 La Convención
- 810 Paruro
- 811 Paucartambo
- 812 Quispicanchi
- 813 Urubamba
- 901 Huancavelica
- 902 Acobamba
- 903 Angaraes
- 904 Castrovirreyña
- 905 Churcampa
- 906 Huaytará
- 907 Tayacaja
- 1001 Huánuco
- 1002 Ambo
- 1003 Dos de Mayo
- 1004 Huacaybamba
- 1005 Huamalíes
- 1006 Leoncio Prado
- 1007 Marañón
- 1008 Pachitea
- 1009 Puerto Inca
- 1010 Lauricocha
- 1011 Yarowilca
- 1101 Ica
- 1102 Chincha
- 1103 Nazca
- 1104 Palpa
- 1105 Pisco
- 1201 Huancayo
- 1202 Concepción
- 1203 Chanchamayo
- 1204 Jauja
- 1205 Junín
- 1206 Satipo
- 1207 Tarma
- 1208 Yauli
- 1209 Chupaca
- 1301 Trujillo
- 1302 Ascope
- 1303 Bolívar
- 1304 Chepén

Elio Javier Peralta Roque
DNI: 41361450
N° COESPE: 497

Continúa

D04. ¿En qué provincia vive usted?

- 1305 Julcán
- 1306 Otuzco
- 1307 Pacasmayo
- 1308 Pataz
- 1309 Sánchez Carrión
- 1310 Santiago de Chuco
- 1311 Gran Chimú
- 1312 Virú
- 1401 Chiclayo
- 1402 Ferreñafe
- 1403 Lambayeque
- 1501 Lima
- 1502 Barranca
- 1503 Cajatambo
- 1504 Canta
- 1505 Cañete
- 1506 Huaral
- 1507 Huarochirí
- 1508 Huaura
- 1509 Oyón
- 1510 Yauyos
- 1601 Maynas
- 1602 Alto Amazonas
- 1603 Loreto
- 1604 Mariscal Ramón Castilla
- 1605 Requena
- 1606 Ucayali
- 1607 Datem del Marañón
- 1608 Putumayo
- 1701 Tambopata
- 1702 Manu
- 1703 Tahuamanu
- 1801 Mariscal Nieto
- 1802 General Sánchez Cerro
- 1803 Ilo
- 1901 Pasco
- 1902 Daniel Alcides Carrión
- 1903 Oxapampa
- 2001 Piura
- 2002 Ayabaca
- 2003 Huancabamba
- 2004 Morropón
- 2005 Paita
- 2006 Sullana
- 2007 Talara
- 2008 Sechura
- 2101 Puno
- 2102 Azángaro
- 2103 Carabaya
- 2104 Chucuito
- 2105 El Collao
- 2106 Huancané
- 2107 Lampa
- 2108 Melgar
- 2109 Moho
- 2110 San Antonio de Putina



Elio Javier Peralta Roque
DNI: 41361450
N° COESPE: 497

Continúa

D04. ¿En qué provincia vive usted?

- 2111 San Román
- 2112 Sandía
- 2113 Yunguyo
- 2201 Moyobamba
- 2202 Bellavista
- 2203 El Dorado
- 2204 Huallaga
- 2205 Lamas
- 2206 Mariscal Cáceres
- 2207 Picota
- 2208 Rioja
- 2209 San Martín
- 2210 Tocache
- 2301 Tacna
- 2302 Candarave
- 2303 Jorge Basadre
- 2304 Tarata
- 2401 Tumbes
- 2402 Contralmirante Villar
- 2403 Zarumilla
- 2501 Coronel Portillo
- 2502 Atalaya
- 2503 Padre Abad
- 2504 Purús

D05. ¿En qué distrito vive usted?

- 10101 Chachapoyas
- 10102 Asunción
- 10103 Balsas
- 10104 Cheto
- 10105 Chiquín
- 10106 Chuquibamba
- 10107 Granada
- 10108 Huancas
- 10109 La Jalca
- 10110 Leimebamba
- 10111 Levanto
- 10112 Magdalena
- 10113 Mariscal Castilla
- 10114 Molinopampa
- 10115 Montevideo
- 10116 Olleros
- 10117 Quinjalca
- 10118 San Francisco De Daguas
- 10119 San Isidro De Maino
- 10120 Soloco
- 10121 Sonche
- 10201 Bagua
- 10202 Aramango
- 10203 Copallín
- 10204 El Parco
- 10205 Imaza
- 10206 La Peca
- 10301 Jumbilla
- 10302 Chisquilla
- 10303 Churuja



Elio Javier Peralta Roque
DNI: 41361450
N° COESPE: 497

Continúa

D05. ¿En qué distrito vive usted?

10304	Corosha
10305	Cuispes
10306	Florida
10307	Jazán
10308	Recta
10309	San Carlos
10310	Shipasbamba
10311	Valera
10312	Yambrasbamba
10401	Nieva
10402	El Cenepa
10403	Río Santiago
10501	Lámud
10502	Camporredondo
10503	Cocabamba
10504	Colcamar
10505	Conila
10506	Inguilpata
10507	Longuita
10508	Lonya Chico
10509	Luya
10510	Luya Viejo
10511	María
10512	Ocalli
10513	Ocumal
10514	Pisuquia
10515	Providencia
10516	San Cristóbal
10517	San Francisco del Yeso
10518	San Jerónimo
10519	San Juan de Lopecancha
10520	Santa Catalina
10521	Santo Tomás
10522	Tingo
10523	Trita
10601	San Nicolás
10602	Chirimoto
10603	Cochamal
10604	Huambo
10605	Limabamba
10606	Longar
10607	Mariscal Benavides
10608	Milpuc
10609	Omía
10610	Santa Rosa
10611	Totora
10612	Vista Alegre
10701	Bagua Grande
10702	Cajaruro
10703	Cumba
10704	El Milagro
10705	Jamalca
10706	Lonya Grande
10707	Yamón
20101	Huaraz
20102	Cochabamba

Elio Javier Peralta Roque
DNI: 41361450
N° COESPE: 497

Continúa

D05. ¿En qué distrito vive usted?

20103	Colcabamba
20104	Huanchay
20105	Independencia
20106	Jangas
20107	La Libertad
20108	Olleros
20109	Pampas Grande
20110	Pariacoto
20111	Pira
20112	Tarica
20201	Aija
20202	Coris
20203	Huacclán
20204	La Merced
20205	Succha
20301	Llamellín
20302	Aczo
20303	Chaccho
20304	Chingas
20305	Mirgas
20306	San Juan de Rontoy
20401	Chacas
20402	Acochaca
20501	Chiquián
20502	Abelardo Pardo Lezameta
20503	Antonio Raymondi
20504	Aquia
20505	Cajacay
20506	Canis
20507	Colquioc
20508	Huallanca
20509	Huasta
20510	Huayllacayán
20511	La Primavera
20512	Mangas
20513	Pacllón
20514	San Miguel De Corpanqui
20515	Ticlos
20601	Carhuaz
20602	Acopampa
20603	Amashca
20604	Anta
20605	Ataquero
20606	Marcará
20607	Pariahuanca
20608	San Miguel de Aco
20609	Shilla
20610	Tinco
20611	Yungar
20701	San Luis
20702	San Nicolás
20703	Yauya
20801	Casma
20802	Buena Vista Alta
20803	Comandante Noel
20804	Yaután

Elio Javier Peralta Roque
DNI: 41361450
N° COESPE: 497

Continúa

D05. ¿En qué distrito vive usted?

20901	Corongo
20902	Aco
20903	Bambas
20904	Cusca
20905	La Pampa
20906	Yánac
20907	Yupán
21001	Huari
21002	Anra
21003	Cajay
21004	Chavín de Huantar
21005	Huacachi
21006	Huacchis
21007	Huachis
21008	Huántar
21009	Masín
21010	Paucas
21011	Ponto
21012	Rahuapampa
21013	Rapayan
21014	San Marcos
21015	San Pedro De Chana
21016	Uco
21101	Huarmey
21102	Cochapeti
21103	Culebras
21104	Huayán
21105	Malvas
21201	Caraz
21202	Huallanca
21203	Huata
21204	Huaylas
21205	Mato
21206	Pamparomás
21207	Pueblo Libre
21208	Santa Cruz
21209	Santo Toribio
21210	Yuracmarca
21301	Piscobamba
21302	Casca
21303	Eleazar Guzmán Barrón
21304	Fidel Olivas Escudero
21305	Llama
21306	Llumpa
21307	Lucma
21308	Musga
21401	Ocros
21402	Acas
21403	Cajamarquilla
21404	Carhuapampa
21405	Cochas
21406	Congas
21407	Llipa
21408	San Cristóbal De Raján
21409	San Pedro
21410	Santiago De Chilcas

Elio Javier Peralta Roque
DNI: 41361450
N° COESPE: 497

Continúa

D05. ¿En qué distrito vive usted?

21501 Cabana
21502 Bolognesi
21503 Conchucos
21504 Huacaschuque
21505 Huandoval
21506 Lacabamba
21507 Llapo
21508 Pallasca
21509 Pampas
21510 Santa Rosa
21511 Tauca
21601 Pomabamba
21602 Huayllán
21603 Parobamba
21604 Quinuabamba
21701 Recuay
21702 Cátac
21703 Cotaparaco
21704 Huayllapampa
21705 Llacllin
21706 Marca
21707 Pampas Chico
21708 Pararín
21709 Tapacocha
21710 Ticapampa
21801 Chimbote
21802 Cáceres del Perú
21803 Coishco
21804 Macate
21805 Moro
21806 Nepeña
21807 Samanco
21808 Santa
21809 Nuevo Chimbote
21901 Sihuas
21902 Acobamba
21903 Alfonso Ugarte
21904 Cashapampa
21905 Chingalpo
21906 Huayllabamba
21907 Quiches
21908 Ragash
21909 San Juan
21910 Sicsibamba
22001 Yungay
22002 Cascapara
22003 Mancos
22004 Matacoto
22005 Quillo
22006 Ranrahirca
22007 Shupluy
22008 Yanama
30101 Abancay
30102 Chacoche
30103 Circa
30104 Curahuasi



Elio Javier Peralta Roque
DNI: 41361450
N° COESPE: 497

Continúa

D05. ¿En qué distrito vive usted?

30105	Huanipaca
30106	Lambrama
30107	Pichirhua
30108	San Pedro de Cachora
30109	Tamburco
30201	Andahuaylas
30202	Andarapa
30203	Chiara
30204	Huancarama
30205	Huancaray
30206	Huayana
30207	Kishuara
30208	Pacobamba
30209	Pacucha
30210	Pampachiri
30211	Pomacocha
30212	San Antonio de Cachi
30213	San Jerónimo
30214	San Miguel de Chaccrampa
30215	Santa María de Chicmo
30216	Talavera
30217	Tumay Huaraca
30218	Turpo
30219	Kaquiabamba
30220	José María Arguedas
30301	Antabamba
30302	El Oro
30303	Huaquirca
30304	Juan Espinoza Medrano
30305	Oropesa
30306	Pachaconas
30307	Sabaino
30401	Chalhuanca
30402	Capaya
30403	Caraybamba
30404	Chapimarca
30405	Colcabamba
30406	Cotaruse
30407	Ihuayllo
30408	Justo Apu Sahuaraura
30409	Lucre
30410	Pocohuanca
30411	San Juan De Chacña
30412	Sañayca
30413	Soraya
30414	Tapairihua
30415	Tintay
30416	Toraya
30417	Yanaca
30501	Tambobamba
30502	Cotabambas
30503	Coyllurqui
30504	Haquira
30505	Mara
30506	Challhuahuacho
30601	Chincheros

Elio Javier Peralta Roque
DNI: 41361450
N° COESPE: 497

Continúa

D05. ¿En qué distrito vive usted?

30602	Anco-Huallo (Uripa)
30603	Cocharcas
30604	Huaccana
30605	Ocobamba
30606	Ongoy
30607	Uranmarca
30608	Ranracancha
30609	Rocchacc
30610	El Porvenir
30611	Los Chankas
30701	Chuquibambilla
30702	Curpahuasi
30703	Gamarra
30704	Huayllati
30705	Mamara
30706	Micaela Bastidas
30707	Pataypampa
30708	Progreso
30709	San Antonio
30710	Santa Rosa
30711	Turpay
30712	Vilcabamba
30713	Virundo
30714	Curasco
40101	Arequipa
40102	Alto Selva Alegre
40103	Cayma
40104	Cerro Colorado
40105	Characato
40106	Chiguata
40107	Jacobo Hunter
40108	La Joya
40109	Mariano Melgar
40110	Miraflores
40111	Mollebaya
40112	Paucarpata
40113	Pocsi
40114	Polobaya
40115	Quequeña
40116	Sabandia
40117	Sachaca
40118	San Juan de Sigwas
40119	San Juan de Tarucani
40120	Santa Isabel de Sigwas
40121	Santa Rita de Sigwas
40122	Socabaya
40123	Tiabaya
40124	Uchumayo
40125	Vitor
40126	Yanahuara
40127	Yarabamba
40128	Yura
40129	José Luis Bustamante Y Rivero
40201	Camaná
40202	José María Quimper
40203	Mariano Nicolás Valcárcel

Elio Javier Peralta Roque

DNI: 41361450

N° COESPE: 497

Continúa

D05. ¿En qué distrito vive usted?

40204 Mariscal Cáceres
40205 Nicolás de Piérola
40206 Ocoña
40207 Quilca
40208 Samuel Pastor
40301 Caravelí
40302 Acari
40303 Atico
40304 Atiquipa
40305 Bella Unión
40306 Cahuacho
40307 Chala
40308 Chaparra
40309 Huanuhuanu
40310 Jaqui
40311 Lomas
40312 Quicacha
40313 Yauca
40401 Aplao
40402 Andagua
40403 Ayo
40404 Chachas
40405 Chilcaymarca
40406 Choco
40407 Huancarqui
40408 Machaguay
40409 Orcopampa
40410 Pampacolca
40411 Tipán
40412 Uñón
40413 Uraca
40414 Viraco
40501 Chivay
40502 Achoma
40503 Cabanaconde
40504 Callalli
40505 Caylloma
40506 Coporaque
40507 Huambo
40508 Huanca
40509 Ichupampa
40510 Lari
40511 Lluta
40512 Maca
40513 Madrigal
40514 San Antonio de Chuca
40515 Sibayo
40516 Tapay
40517 Tisco
40518 Tuti
40519 Yanque
40520 Majes
40601 Chuquibamba
40602 Andaray
40603 Cayarani
40604 Chichas

Elio Javier Peralta Roque
DNI: 41361450
N° COESPE: 497

Continúa

D05. ¿En qué distrito vive usted?

40605 Iray
40606 Río Grande
40607 Salamanca
40608 Yanaquihua
40701 Mollendo
40702 Cocachacra
40703 Dean Valdivia
40704 Islay
40705 Mejía
40706 Punta de Bombón
40801 Cotahuasi
40802 Alca
40803 Charcana
40804 Huaynacotas
40805 Pampamarca
40806 Puyca
40807 Quechualla
40808 Sayla
40809 Tauria
40810 Tomepampa
40811 Toro
50101 Ayacucho
50102 Acocro
50103 Acos Vinchos
50104 Carmen Alto
50105 Chiara
50106 Ocros
50107 Pacaycasa
50108 Quinua
50109 San José de Ticllas
50110 San Juan Bautista
50111 Santiago de Pischa
50112 Socos
50113 Tambillo
50114 Vinchos
50115 Jesús Nazareno
50116 Andres Avelino Cáceres Dorregaray
50201 Cangallo
50202 Chuschi
50203 Los Morochucos
50204 María Parado de Bellido
50205 Paras
50206 Totos
50301 Sancos
50302 Carapo
50303 Sacsamarca
50304 Santiago de Lucanamarca
50401 Huanta
50402 Ayahuanco
50403 Huamanguilla
50404 Iguain
50405 Luricocha
50406 Santillana
50407 Sivia
50408 Llochegua
50409 Canayre



Elio Javier Peralta Roque
DNI: 41361450
N° COESPE: 497

Continúa

D05. ¿En qué distrito vive usted?

50410 Uchuraccay
50411 Pucacolpa
50412 Chaca
50501 San Miguel
50502 Anco
50503 Ayna
50504 Chilcas
50505 Chungui
50506 Luis Carranza
50507 Santa Rosa
50508 Tambo
50509 Samugari
50510 Anchiuay
50511 Oronccoy
50601 Puquio
50602 Aucara
50603 Cabana
50604 Carmen Salcedo
50605 Chaviña
50606 Chipao
50607 Huac-Huas
50608 Laramate
50609 Leoncio Prado
50610 Llauta
50611 Lucanas
50612 Ocaña
50613 Otoa
50614 Saisa
50615 San Cristóbal
50616 San Juan
50617 San Pedro
50618 San Pedro de Palco
50619 Sancos
50620 Santa Ana de Huaycahuacho
50621 Santa Lucía
50701 Coracora
50702 Chumpi
50703 Coronel Castañeda
50704 Pacapausa
50705 Pullo
50706 Puyusca
50707 San Francisco de Ravacayco
50708 Upahuacho
50801 Pausa
50802 Colta
50803 Corculla
50804 Lampa
50805 Marcabamba
50806 Oyolo
50807 Pararca
50808 San Javier de Alpabamba
50809 San José de Ushua
50810 Sara Sara
50901 Querobamba
50902 Belén
50903 Chalcos



Elio Javier Peralta Roque
DNI: 41361450
N° COESPE: 497

Continúa

D05. ¿En qué distrito vive usted?

50904 Chilcayoc
50905 Huacaña
50906 Morcolla
50907 Paico
50908 San Pedro de Larcay
50909 San Salvador de Quije
50910 Santiago de Paucaray
50911 Soras
51001 Huancapi
51002 Alcamenca
51003 Apongo
51004 Asquipata
51005 Canaria
51006 Cayara
51007 Colca
51008 Huamanquiya
51009 Huancaraylla
51010 Hualla
51011 Sarhua
51012 Vilcanchos
51101 Vilcas Huamán
51102 Accomarca
51103 Carhuanca
51104 Concepción
51105 Huambalpa
51106 Independencia
51107 Saurama
51108 Vischongo
60101 Cajamarca
60102 Asunción
60103 Chetilla
60104 Cospán
60105 Encañada
60106 Jesús
60107 Llacanora
60108 Los Baños del Inca
60109 Magdalena
60110 Matara
60111 Namora
60112 San Juan
60201 Cajabamba
60202 Cachachi
60203 Condebamba
60204 Sitacocha
60301 Celendín
60302 Chumuch
60303 Cortegana
60304 Huasmín
60305 Jorge Chávez
60306 José Gálvez
60307 Miguel Iglesias
60308 Oxamarca
60309 Sorochuco
60310 Sucre
60311 Utco
60312 La Libertad de Pallán

Elio Javier Peralta Roque
DNI: 41361450
N° COESPE: 497

Continúa

D05. ¿En qué distrito vive usted?

60401	Chota
60402	Anguía
60403	Chadín
60404	Chiguirip
60405	Chimbán
60406	Choropampa
60407	Cochabamba
60408	Conchán
60409	Huambos
60410	Lajas
60411	Llama
60412	Miracosta
60413	Paccha
60414	Pion
60415	Querocoto
60416	San Juan de Licupis
60417	Tacabamba
60418	Tocmoche
60419	Chalamarca
60501	Contumazá
60502	Chilete
60503	Cupisnique
60504	Guzmango
60505	San Benito
60506	Santa Cruz de Toled
60507	Tantarica
60508	Yonán
60601	Cutervo
60602	Callayuc
60603	Choros
60604	Cujillo
60605	La Ramada
60606	Pimpingos
60607	Querocotillo
60608	San Andrés de Cutervo
60609	San Juan de Cutervo
60610	San Luis de Lucma
60611	Santa Cruz
60612	Santo Domingo de La Capilla
60613	Santo Tomás
60614	Socota
60615	Toribio Casanova
60701	Bambamarca
60702	Chugur
60703	Hualgayoc
60801	Jaén
60802	Bellavista
60803	Chontali
60804	Colasay
60805	Huabal
60806	Las Pirias
60807	Pomahuaca
60808	Pucará
60809	Sallique
60810	San Felipe
60811	San José del Alto

Elio Javier Peralta Roque
DNI: 41361450
N° COESPE: 497

Continúa

D05. ¿En qué distrito vive usted?

60812	Santa Rosa
60901	San Ignacio
60902	Chirinos
60903	Huarango
60904	La Coipa
60905	Namballe
60906	San José de Lourdes
60907	Tabaconas
61001	Pedro Gálvez
61002	Chancay
61003	Eduardo Villanueva
61004	Gregorio Pita
61005	Ichocán
61006	José Manuel Quiroz
61007	José Sabogal
61101	San Miguel
61102	Bolívar
61103	Calquis
61104	Catilluc
61105	El Prado
61106	La Florida
61107	Llapa
61108	Nanchoc
61109	Niepos
61110	San Gregorio
61111	San Silvestre de Cochán
61112	Tongod
61113	Unión Agua Blanca
61201	San Pablo
61202	San Bernardino
61203	San Luis
61204	Tumbadén
61301	Santa Cruz
61302	Andabamba
61303	Catache
61304	Chancaybaños
61305	La Esperanza
61306	Ninabamba
61307	Pulán
61308	Saucepampa
61309	Sexi
61310	Utcyacu
61311	Yauyucán
70101	Callao
70102	Bellavista
70103	Carmen de La Legua Reynoso
70104	La Perla
70105	La Punta
70106	Ventanilla
70107	Mi Perú
80101	Cusco
80102	Ccorca
80103	Poroy
80104	San Jerónimo
80105	San Sebastián
80106	Santiago

Elio Javier Peralta Roque
DNI: 41361450
N° COESPE: 497

Continúa

D05. ¿En qué distrito vive usted?

80107 Saylla
80108 Wanchaq
80201 Acomayo
80202 Acopia
80203 Acos
80204 Mosoc Llacta
80205 Pomacanchi
80206 Rondocán
80207 Sangarara
80301 Anta
80302 Ancahuasi
80303 Cachimayo
80304 Chinchaypujio
80305 Huarcocondo
80306 Limatambo
80307 Mollepata
80308 Pucyura
80309 Zurite
80401 Calca
80402 Coya
80403 Lamay
80404 Lares
80405 Pisac
80406 San Salvador
80407 Taray
80408 Yanatile
80501 Yanaoca
80502 Checca
80503 Kunturkanki
80504 Langui
80505 Layo
80506 Pampamarca
80507 Quehue
80508 Túpac Amaru
80601 Sicuani
80602 Checacupe
80603 Combapata
80604 Marangani
80605 Pitumarca
80606 San Pablo
80607 San Pedro
80608 Tinta
80701 Santo Tomás
80702 Capacmarca
80703 Chamaca
80704 Colquemarca
80705 Livitaca
80706 Llusco
80707 Quiñota
80708 Velille
80801 Espinar
80802 Condorama
80803 Coporaque
80804 Ocoruro
80805 Pallpata
80806 Pichigua

Elio Javier Peralta Roque
DNI: 41361450
N° COESPE: 497

Continúa

D05. ¿En qué distrito vive usted?

80807 Suyckutambo
80808 Alto Pichigua
80901 Santa Ana
80902 Echarate
80903 Huayopata
80904 Maranura
80905 Ocobamba
80906 Quellouno
80907 Kimbiri
80908 Santa Teresa
80909 Vilcabamba
80910 Pichari
80911 Inkawasi
80912 Villa Virgen
80913 Villa Kintiarina
80914 Megantoni
81001 Paruro
81002 Accha
81003 Ccapi
81004 Colcha
81005 Huanoquite
81006 Omacha
81007 Paccaritambo
81008 Pillpinto
81009 Yaurisque
81101 Paucartambo
81102 Caicay
81103 Challabamba
81104 Colquepata
81105 Huancarani
81106 Kosñipata
81201 Urcos
81202 Andahuaylillas
81203 Camanti
81204 Ccarhuayo
81205 Ccatca
81206 Cusipata
81207 Huaro
81208 Lucre
81209 Marcapata
81210 Ocongate
81211 Oropesa
81212 Quiquijana
81301 Urubamba
81302 Chinchero
81303 Huayllabamba
81304 Machupicchu
81305 Maras
81306 Ollantaytambo
81307 Yucay
90101 Huancavelica
90102 Acobambilla
90103 Acoria
90104 Conayca
90105 Cuenca
90106 Huachocolpa

Elio Javier Peralta Roque
DNI: 41361450
N° COESPE: 497

Continúa

D05. ¿En qué distrito vive usted?

90107	Huayllahuara
90108	Izcuchaca
90109	Laria
90110	Manta
90111	Mariscal Cáceres
90112	Moya
90113	Nuevo Occoro
90114	Palca
90115	Pilchaca
90116	Vilca
90117	Yauli
90118	Ascensión
90119	Huando
90201	Acobamba
90202	Andabamba
90203	Anta
90204	Caja
90205	Marcas
90206	Paucara
90207	Pomacocha
90208	Rosario
90301	Lircay
90302	Anchonga
90303	Callanmarca
90304	Ccochaccasa
90305	Chincho
90306	Congalla
90307	Huanca-Huanca
90308	Huayllay Grande
90309	Julcamarca
90310	San Antonio de Antaparco
90311	Santo Tomás de Pata
90312	Secclla
90401	Castrovirreyna
90402	Arma
90403	Aurahua
90404	Capillas
90405	Chupamarca
90406	Cocas
90407	Huachos
90408	Huamatambo
90409	Mollepampa
90410	San Juan
90411	Santa Ana
90412	Tantara
90413	Ticrapo
90501	Churcampa
90502	Anco
90503	Chinchihuasi
90504	El Carmen
90505	La Merced
90506	Locroja
90507	Paucarbamba
90508	San Miguel de Mayocc
90509	San Pedro de Coris
90510	Pachamarca

Elio Javier Peralta Roque
DNI: 41361450
N° COESPE: 497

Continúa

D05. ¿En qué distrito vive usted?

90511	Cosme
90601	Huaytará
90602	Ayavi
90603	Córdova
90604	Huayacundo Arma
90605	Laramarca
90606	Ocoyo
90607	Pilpichaca
90608	Querco
90609	Quito-Arma
90610	San Antonio de Cusicancha
90611	San Francisco de Sangayaico
90612	San Isidro
90613	Santiago de Chocorvos
90614	Santiago de Quirahuara
90615	Santo Domingo de Capillas
90616	Tambo
90701	Pampas
90702	Acostambo
90703	Acraquia
90704	Ahuaycha
90705	Colcabamba
90706	Daniel Hernández
90707	Huachocolpa
90709	Huaribamba
90710	Ñahuimpuquio
90711	Pazos
90713	Quishuar
90714	Salcabamba
90715	Salcahuasi
90716	San Marcos de Rocchac
90717	Surcubamba
90718	Tintay Puncu
90719	Quichuas
90720	Andaymarca
90721	Roble
90722	Pichos
90723	Santiago de Tucuma
100101	Huánuco
100102	Amarilis
100103	Chinchao
100104	Churubamba
100105	Margos
100106	Quisqui
100107	San Francisco de Cayrán
100108	San Pedro de Chaulan
100109	Santa María del Valle
100110	Yarumayo
100111	Pillco Marca
100112	Yacus
100113	San Pablo de Pillao
100201	Ambo
100202	Cayna
100203	Colpas
100204	Conchamarca
100205	Huacar

Elio Javier Peralta Roque
DNI: 41361450
N° COESPE: 497

Continúa

D05. ¿En qué distrito vive usted?

100206	San Francisco
100207	San Rafael
100208	Tomay Kichwa
100301	La Unión
100307	Chuquis
100311	Marías
100313	Pachas
100316	Quivilla
100317	Ripan
100321	Shunqui
100322	Sillapata
100323	Yanas
100401	Huacaybamba
100402	Canchabamba
100403	Cochabamba
100404	Pinra
100501	Llata
100502	Arancay
100503	Chavín de Pariarca
100504	Jacas Grande
100505	Jircan
100506	Miraflores
100507	Monzón
100508	Punchao
100509	Puños
100510	Singa
100511	Tantamayo
100601	Rupa-Rupa
100602	Daniel Alomías Robles
100603	Hermilio Valdizán
100604	José Crespo Y Castillo
100605	Luyando
100606	Mariano Damaso Beraún
100607	Pucayacu
100608	Castillo Grande
100609	Pueblo Nuevo
100610	Santo Domingo De Anda
100701	Huacrachuco
100702	Cholón
100703	San Buenaventura
100704	La Morada
100705	Santa Rosa de Alto Yanajanca
100801	Panao
100802	Chaglla
100803	Molino
100804	Umari
100901	Puerto Inca
100902	Codo del Pozuzo
100903	Honoría
100904	Tournavista
100905	Yuyapichis
101001	Jesús
101002	Baños
101003	Jivia
101004	Queropalca
101005	Rondos

Elio Javier Peralta Roque
DNI: 41361450
N° COESPE: 497

Continúa

D05. ¿En qué distrito vive usted?

101006 San Francisco de Asís
101007 San Miguel de Cauri
101101 Chavinillo
101102 Cahuac
101103 Chacabamba
101104 Aparicio Pomares
101105 Jacas Chico
101106 Obas
101107 Pampamarca
101108 Choras
110101 Ica
110102 La Tinguiña
110103 Los Aquijes
110104 Ocucaje
110105 Pachacútec
110106 Parcona
110107 Pueblo Nuevo
110108 Salas
110109 San José de los Molinos
110110 San Juan Bautista
110111 Santiago
110112 Subtanjalla
110113 Tate
110114 Yauca Del Rosario
110201 Chincha Alta
110202 Alto Laran
110203 Chavin
110204 Chincha Baja
110205 El Carmen
110206 Grocio Prado
110207 Pueblo Nuevo
110208 San Juan de Yánac
110209 San Pedro de Huacarpana
110210 Sunampe
110211 Tambo de Mora
110301 Nazca
110302 Changuillo
110303 El Ingenio
110304 Marcona
110305 Vista Alegre
110401 Palpa
110402 Llipata
110403 Río Grande
110404 Santa Cruz
110405 Tibillo
110501 Pisco
110502 Huancano
110503 Humay
110504 Independencia
110505 Paracas
110506 San Andrés
110507 San Clemente
110508 Túpac Amaru Inca
120101 Huancayo
120104 Carhuacallanga
120105 Chacapampa

Elio Javier Peralta Roque
DNI: 41361450
N° COESPE: 497

Continúa

D05. ¿En qué distrito vive usted?

- 120106 Chicche
- 120107 Chilca
- 120108 Chongos Alto
- 120111 Chupuro
- 120112 Colca
- 120113 Cullhuas
- 120114 El Tambo
- 120116 Huacrapuquio
- 120117 Hualhuas
- 120119 Huancán
- 120120 Huasicancha
- 120121 Huayucachi
- 120122 Ingenio
- 120124 Pariahuanca
- 120125 Pilcomayo
- 120126 Pucará
- 120127 Quichuay
- 120128 Quilcas
- 120129 San Agustín
- 120130 San Jerónimo de Tunán
- 120132 Saño
- 120133 Sapallanga
- 120134 Sicaya
- 120135 Santo Domingo de Acobamba
- 120136 Viques
- 120201 Concepción
- 120202 Aco
- 120203 Andamarca
- 120204 Chambará
- 120205 Cochas
- 120206 Comas
- 120207 Heroínas Toledo
- 120208 Manzanares
- 120209 Mariscal Castilla
- 120210 Matahuasi
- 120211 Mito
- 120212 Nueve de Julio
- 120213 Orcotuna
- 120214 San José de Quero
- 120215 Santa Rosa de Ocopa
- 120301 Chanchamayo
- 120302 Perené
- 120303 Pichanaqui
- 120304 San Luis de Shuaro
- 120305 San Ramón
- 120306 Vitoc
- 120401 Jauja
- 120402 Acolla
- 120403 Apata
- 120404 Ataura
- 120405 Canchaylo
- 120406 Curicaca
- 120407 El Mantaro
- 120408 Huamali
- 120409 Huaripampa
- 120410 Huertas



Elio Javier Peralta Roque
DNI: 41361450
N° COESPE: 497

Continúa

D05. ¿En qué distrito vive usted?

- 120411 Janjaillo
- 120412 Julcán
- 120413 Leonor Ordóñez
- 120414 Llocllapampa
- 120415 Marco
- 120416 Masma
- 120417 Masma Chicche
- 120418 Molinos
- 120419 Monobamba
- 120420 Muqui
- 120421 Muquiyaayo
- 120422 Paca
- 120423 Paccha
- 120424 Pancán
- 120425 Parco
- 120426 Pomacancha
- 120427 Ricrán
- 120428 San Lorenzo
- 120429 San Pedro De Chunán
- 120430 Sausa
- 120431 Sincos
- 120432 Tunan Marca
- 120433 Yauli
- 120434 Yauyos
- 120501 Junín
- 120502 Carhuamayo
- 120503 Ondores
- 120504 Ulcumayo
- 120601 Satipo
- 120602 Coviriali
- 120603 Llaylla
- 120604 Mazamari
- 120605 Pampa Hermosa
- 120606 Pangoa
- 120607 Río Negro
- 120608 Río Tambo
- 120609 Vizcatán Del Ene
- 120701 Tarma
- 120702 Acobamba
- 120703 Huaricolca
- 120704 Huasahuasi
- 120705 La Unión
- 120706 Palca
- 120707 Palcamayo
- 120708 San Pedro de Cajas
- 120709 Tapo
- 120801 La Oroya
- 120802 Chacapalpa
- 120803 Huay-Huay
- 120804 Marcapomacocha
- 120805 Morococha
- 120806 Paccha
- 120807 Santa Bárbara de Carhuacayán
- 120808 Santa Rosa De Sacco
- 120809 SuitucanCHA
- 120810 Yauli



Elio Javier Peralta Roque
DNI: 41361450
N° COESPE: 497

Continúa

D05. ¿En qué distrito vive usted?

- 120901 Chupaca
- 120902 Ahuac
- 120903 Chongos Bajo
- 120904 Huáchac
- 120905 Huamancaca Chico
- 120906 San Juan de Yscos
- 120907 San Juan de Jarpa
- 120908 Tres de Diciembre
- 120909 Yanacancha
- 130101 Trujillo
- 130102 El Porvenir
- 130103 Florencia de Mora
- 130104 Huanchaco
- 130105 La Esperanza
- 130106 Laredo
- 130107 Moche
- 130108 Poroto
- 130109 Salaverry
- 130110 Simbal
- 130111 Victor Larco Herrera
- 130201 Ascope
- 130202 Chicama
- 130203 Chocope
- 130204 Magdalena de Cao
- 130205 Paján
- 130206 Rázuri
- 130207 Santiago de Cao
- 130208 Casa Grande
- 130301 Bolívar
- 130302 Bambamarca
- 130303 Condormarca
- 130304 Longotea
- 130305 Uchumarca
- 130306 Ucuncha
- 130401 Chepén
- 130402 Pacanga
- 130403 Pueblo Nuevo
- 130501 Julcán
- 130502 Calamarca
- 130503 Carabamba
- 130504 Huaso
- 130601 Otuzco
- 130602 Agallpampa
- 130604 Charat
- 130605 Huaranchal
- 130606 La Cuesta
- 130608 Mache
- 130610 Paranday
- 130611 Salpo
- 130613 Sinsicap
- 130614 Usquil
- 130701 San Pedro de Lloc
- 130702 Guadalupe
- 130703 Jequetepeque
- 130704 Pacasmayo
- 130705 San José



Elio Javier Peralta Roque
DNI: 41361450
N° COESPE: 497

Continúa

D05. ¿En qué distrito vive usted?

- 130801 Tayabamba
- 130802 Buldibuyo
- 130803 Chillia
- 130804 Huancaspata
- 130805 Huaylillas
- 130806 Huayo
- 130807 Ongon
- 130808 Parcoy
- 130809 Pataz
- 130810 Pias
- 130811 Santiago de Challas
- 130812 Taurija
- 130813 Urpay
- 130901 Huamachuco
- 130902 Chugay
- 130903 Cochorco
- 130904 Curgos
- 130905 Marcabal
- 130906 Sanagoran
- 130907 Sarín
- 130908 Sartimbamba
- 131001 Santiago de Chuco
- 131002 Angasmarca
- 131003 Cachicadan
- 131004 Mollebamba
- 131005 Mollepata
- 131006 Quiruvilca
- 131007 Santa Cruz de Chuca
- 131008 Sitabamba
- 131101 Cascas
- 131102 Lucma
- 131103 Marmot
- 131104 Sayapullo
- 131201 Virú
- 131202 Chao
- 131203 Guadalupito
- 140101 Chiclayo
- 140102 Chongoyape
- 140103 Etén
- 140104 Etén Puerto
- 140105 José Leonardo Ortiz
- 140106 La Victoria
- 140107 Lagunas
- 140108 Monsefú
- 140109 Nueva Arica
- 140110 Oyotun
- 140111 Pícsi
- 140112 Pimentel
- 140113 Reque
- 140114 Santa Rosa
- 140115 Saña
- 140116 Cayalti
- 140117 Patapo
- 140118 Pomalca
- 140119 Pucala
- 140120 Tumán



Elio Javier Peralta Roque
DNI: 41361450
N° COESPE: 497

Continúa

D05. ¿En qué distrito vive usted?

140201	Ferreñafe
140202	Cañaris
140203	Incahuasi
140204	Manuel Antonio Mesones Muro
140205	Pitipo
140206	Pueblo Nuevo
140301	Lambayeque
140302	Chochope
140303	Illimo
140304	Jayanca
140305	Mochumi
140306	Mórrope
140307	Motupe
140308	Olmos
140309	Pacora
140310	Salas
140311	San José
140312	Tucume
150101	Lima
150102	Ancón
150103	Ate
150104	Barranco
150105	Breña
150106	Carabayllo
150107	Chaclacayo
150108	Chorrillos
150109	Cieneguilla
150110	Comas
150111	El Agustino
150112	Independencia
150113	Jesús María
150114	La Molina
150115	La Victoria
150116	Lince
150117	Los Olivos
150118	Lurigancho (Chosica)
150119	Lurín
150120	Magdalena del Mar
150121	Pueblo Libre
150122	Miraflores
150123	Pachacámac
150124	Pucusana
150125	Puente Piedra
150126	Punta Hermosa
150127	Punta Negra
150128	Rímac
150129	San Bartolo
150130	San Borja
150131	San Isidro
150132	San Juan de Lurigancho
150133	San Juan de Miraflores
150134	San Luis
150135	San Martín De Porres
150136	San Miguel
150137	Santa Anita
150138	Santa María del Mar

Elio Javier Peralta Roque
DNI: 41361450
N° COESPE: 497

Continúa

D05. ¿En qué distrito vive usted?

150139	Santa Rosa
150140	Santiago De Surco
150141	Surquillo
150142	Villa El Salvador
150143	Villa María del Triunfo
150201	Barranca
150202	Paramonga
150203	Pativilca
150204	Supe
150205	Supe Puerto
150301	Cajatambo
150302	Copa
150303	Gorgor
150304	Huancapón
150305	Manas
150401	Canta
150402	Arahuay
150403	Huamantanga
150404	Huaros
150405	Lachaqui
150406	San Buenaventura
150407	Santa Rosa de Quives
150501	San Vicente de Cañete
150502	Asia
150503	Calango
150504	Cerro Azul
150505	Chilca
150506	Coayllo
150507	Imperial
150508	Lunahuana
150509	Mala
150510	Nuevo Imperial
150511	Pacarán
150512	Quilmana
150513	San Antonio
150514	San Luis
150515	Santa Cruz de Flores
150516	Zuñiga
150601	Huaral
150602	Atavillos Alto
150603	Atavillos Bajo
150604	Aucallama
150605	Chancay
150606	Ihuari
150607	Lampión
150608	Pacaraos
150609	San Miguel de Acos
150610	Santa Cruz De Andamarca
150611	Sumbilca
150612	Veintisiete De Noviembre
150701	Matucana
150702	Antioquía
150703	Callahuanca
150704	Carampoma
150705	Chicla
150706	Cuenca

Elio Javier Peralta Roque
DNI: 41361450
N° COESPE: 497

Continúa

D05. ¿En qué distrito vive usted?

- 150707 Huachupampa
- 150708 Huanza
- 150709 Huarochirí
- 150710 Lahuaytambo
- 150711 Langa
- 150712 San Pedro de Laraos
- 150713 Mariatana
- 150714 Ricardo Palma
- 150715 San Andrés de Tupicocha
- 150716 San Antonio
- 150717 San Bartolomé
- 150718 San Damián
- 150719 San Juan de Iris
- 150720 San Juan de Tantaranche
- 150721 San Lorenzo de Quinti
- 150722 San Mateo
- 150723 San Mateo de Otao
- 150724 San Pedro de Casta
- 150725 San Pedro de Huancayre
- 150726 Sangallaya
- 150727 Santa Cruz de Cocachacra
- 150728 Santa Eulalia
- 150729 Santiago de Anchucaya
- 150730 Santiago de Tuna
- 150731 Santo Domingo de Los Olleros
- 150732 Surco
- 150801 Huacho
- 150802 Ambar
- 150803 Caleta de Carquín
- 150804 Checras
- 150805 Hualmay
- 150806 Huaura
- 150807 Leoncio Prado
- 150808 Paccho
- 150809 Santa Leonor
- 150810 Santa María
- 150811 Sayán
- 150812 Vegueta
- 150901 Oyón
- 150902 Andajes
- 150903 Caujul
- 150904 Cochamarca
- 150905 Naván
- 150906 Pachangara
- 151001 Yauyos
- 151002 Alis
- 151003 Ayauca
- 151004 Ayaviri
- 151005 Azángaro
- 151006 Cacara
- 151007 Carania
- 151008 Catahuasi
- 151009 Chocos
- 151010 Cochabamba
- 151011 Colonia
- 151012 Hongos



Elio Javier Peralta Roque
DNI: 41361450
N° COESPE: 497

Continúa

D05. ¿En qué distrito vive usted?

- 151013 Huampara
- 151014 Huancaya
- 151015 Huangascar
- 151016 Huantan
- 151017 Huañec
- 151018 Laraos
- 151019 Lincha
- 151020 Madean
- 151021 Miraflores
- 151022 Omas
- 151023 Putinza
- 151024 Quinchis
- 151025 Quinocay
- 151026 San Joaquín
- 151027 San Pedro de Pilas
- 151028 Tanta
- 151029 Tauripampa
- 151030 Tomás
- 151031 Tupe
- 151032 Viñac
- 151033 Vitis
- 160101 Iquitos
- 160102 Alto Nanay
- 160103 Fernando Lores
- 160104 Indiana
- 160105 Las Amazonas
- 160106 Mazan
- 160107 Napo
- 160108 Punchana
- 160110 Torres Causana
- 160112 Belén
- 160113 San Juan Bautista
- 160201 Yurimaguas
- 160202 Balsapuerto
- 160205 Jeberos
- 160206 Lagunas
- 160210 Santa Cruz
- 160211 Teniente César Lopez Rojas
- 160301 Nauta
- 160302 Parinari
- 160303 Tigre
- 160304 Trompeteros
- 160305 Urarinas
- 160401 Ramón Castilla
- 160402 Pebas
- 160403 Yavari
- 160404 San Pablo
- 160501 Requena
- 160502 Alto Tapiche
- 160503 Capelo
- 160504 Emilio San Martín
- 160505 Maquia
- 160506 Puinahua
- 160507 Saquena
- 160508 Soplin
- 160509 Tapiche



Elio Javier Peralta Roque
DNI: 41361450
N° COESPE: 497

Continúa

D05. ¿En qué distrito vive usted?

160510	Jenaro Herrera
160511	Yaquerana
160601	Contamana
160602	Inahuaya
160603	Padre Márquez
160604	Pampa Hermosa
160605	Sarayacu
160606	Vargas Guerra
160701	Barranca
160702	Cahuapanas
160703	Manseriche
160704	Morona
160705	Pastaza
160706	Andoas
160801	Putumayo
160802	Rosa Panduro
160803	Teniente Manuel Clavero
160804	Yaguas
170101	Tambopata
170102	Inambari
170103	Las Piedras
170104	Laberinto
170201	Manu
170202	Fitzcarrald
170203	Madre De Dios
170204	Huepetuhe
170301	Iñapari
170302	Iberia
170303	Tahuamanu
180101	Moquegua
180102	Carumas
180103	Cuchumbaya
180104	Samegua
180105	San Cristóbal
180106	Torata
180201	Omate
180202	Chojata
180203	Coalaque
180204	Ichuña
180205	La Capilla
180206	Lloque
180207	Matalaque
180208	Puquina
180209	Quinistaquillas
180210	Ubinas
180211	Yunga
180301	Ilo
180302	El Algarrobal
180303	Pacocha
190101	Chaupimarca
190102	Huachón
190103	Huariaca
190104	Huayllay
190105	Ninacaca
190106	Pallanchacra
190107	Paucartambo

Elio Javier Peralta Roque
DNI: 41361450
N° COESPE: 497

Continúa

D05. ¿En qué distrito vive usted?

190108	San Francisco de Asis de Yarusyacán
190109	Simón Bolívar
190110	Ticlacayan
190111	Tinyahuarco
190112	Vicco
190113	Yanacancha
190201	Yanahuanca
190202	Chacayan
190203	Goyllarisquizga
190204	Paucar
190205	San Pedro de Pillao
190206	Santa Ana de Tusi
190207	Tapuc
190208	Vilcabamba
190301	Oxapampa
190302	Chontabamba
190303	Huancabamba
190304	Palcazu
190305	Pozuzo
190306	Puerto Bermúdez
190307	Villa Rica
190308	Constitución
200101	Piura
200104	Castilla
200105	Catacaos
200107	Cura Mori
200108	El Tallán
200109	La Arena
200110	La Unión
200111	Las Lomas
200114	Tambo Grande
200115	Veintisés de Octubre
200201	Ayabaca
200202	Frías
200203	Jilili
200204	Lagunas
200205	Montero
200206	Pacaipampa
200207	Paimas
200208	Sapillica
200209	Sicchez
200210	Suyo
200301	Huancabamba
200302	Canchaque
200303	El Carmen de La Frontera
200304	Huarmaca
200305	Lalaquiz
200306	San Miguel de El Faique
200307	Sondor
200308	Sondorillo
200401	Chulucanas
200402	Buenos Aires
200403	Chalaco
200404	La Matanza
200405	Morropón
200406	Salitral



Elio Javier Peralta Roque

DNI: 41361450

N° COESPE: 497

Continúa

D05. ¿En qué distrito vive usted?

200407	San Juan de Bigote
200408	Santa Catalina de Mossa
200409	Santo Domingo
200410	Yamango
200501	Paita
200502	Amotape
200503	Arenal
200504	Colan
200505	La Huaca
200506	Tamarindo
200507	Vichayal
200601	Sullana
200602	Bellavista
200603	Ignacio Escudero
200604	Lancones
200605	Marcavelica
200606	Miguel Checa
200607	Querecotillo
200608	Salitral
200701	Pariñas
200702	El Alto
200703	La Brea
200704	Lobitos
200705	Los Órganos
200706	Máncora
200801	Sechura
200802	Bellavista de La Unión
200803	Bernal
200804	Cristo Nos Valga
200805	Vice
200806	Rinconada Llicuar
210101	Puno
210102	Acora
210103	Amantani
210104	Atuncolla
210105	Capachica
210106	Chucuito
210107	Coata
210108	Huata
210109	Mañazo
210110	Paucarcolla
210111	Pichacani
210112	Platería
210113	San Antonio
210114	Tiquillaca
210115	Vilque
210201	Azángaro
210202	Achaya
210203	Arapa
210204	Asillo
210205	Caminaca
210206	Chupa
210207	José Domingo Choquehuanca
210208	Muñani
210209	Potoni
210210	Saman



Elio Javier Peralta Roque

DNI: 41361450

N° COESPE: 497

Continúa

D05. ¿En qué distrito vive usted?

210211 San Antón
210212 San José
210213 San Juan de Salinas
210214 Santiago de Pupuja
210215 Tirapata
210301 Macusani
210302 Ajoyani
210303 Ayapata
210304 Coasa
210305 Corani
210306 Crucero
210307 Ituata
210308 Ollachea
210309 San Gabán
210310 Usicayos
210401 Juli
210402 Desaguadero
210403 Huacullani
210404 Kelluyo
210405 Pisacoma
210406 Pomata
210407 Zepita
210501 Ilave
210502 Capazo
210503 Pilcuyo
210504 Santa Rosa
210505 Conduriri
210601 Huancané
210602 Cojata
210603 Huatasani
210604 Inchupalla
210605 Pusi
210606 Rosaspata
210607 Taraco
210608 Vilque Chico
210701 Lampa
210702 Cabanilla
210703 Calapuja
210704 Nicasio
210705 Ocuwiri
210706 Palca
210707 Paratia
210708 Pucará
210709 Santa Lucia
210710 Vilavila
210801 Ayaviri
210802 Antauta
210803 Cupi
210804 Llalli
210805 Macari
210806 Nuñoa
210807 Orurillo
210808 Santa Rosa
210809 Umachiri
210901 Moho
210902 Conima

Elio Javier Peralta Roque
DNI: 41361450
N° COESPE: 497

Continúa

D05. ¿En qué distrito vive usted?

210903 Huayrapata
 210904 Tilali
 211001 Putina
 211002 Ananea
 211003 Pedro Vilca Apaza
 211004 Quilcapuncu
 211005 Sina
 211101 Juliaca
 211102 Cabana
 211103 Cabanillas
 211104 Caracoto
 211105 San Miguel
 211201 Sandia
 211202 Cuyocuyo
 211203 Limbani
 211204 Patambuco
 211205 Phara
 211206 Quiaca
 211207 San Juan Del Oro
 211208 Yanahuaya
 211209 Alto Inambari
 211210 San Pedro De Putina Punco
 211301 Yunguyo
 211302 Anapia
 211303 Copani
 211304 Cuturapi
 211305 Ollaraya
 211306 Tinicachi
 211307 Unicachi
 220101 Moyobamba
 220102 Calzada
 220103 Habana
 220104 Jepelacio
 220105 Soritor
 220106 Yantalo
 220201 Bellavista
 220202 Alto Biavo
 220203 Bajo Biavo
 220204 Huallaga
 220205 San Pablo
 220206 San Rafael
 220301 San José de Sisa
 220302 Agua Blanca
 220303 San Martín
 220304 Santa Rosa
 220305 Shatoja
 220401 Saposoa
 220402 Alto Saposoa
 220403 El Eslabón
 220404 Piscoyacu
 220405 Sacanche
 220406 Tingo de Saposoa
 220501 Lamas
 220502 Alonso de Alvarado
 220503 Barranquita
 220504 Caynarachi



Elio Javier Peralta Roque
 DNI: 41361450
 N° COESPE: 497

Continúa

D05. ¿En qué distrito vive usted?

220505 Cuñumbuqui
220506 Pinto Recodo
220507 Rumisapa
220508 San Roque de Cumbaza
220509 Shanao
220510 Tabalosos
220511 Zapatero
220601 Juanjuí
220602 Campanilla
220603 Huicungo
220604 Pachiza
220605 Pajarillo
220701 Picota
220702 Buenos Aires
220703 Caspisapa
220704 Pilluana
220705 Pucacaca
220706 San Cristóbal
220707 San Hilarión
220708 Shamboyacu
220709 Tingo de Ponasa
220710 Tres Unidos
220801 Rioja
220802 Awajun
220803 Elias Soplín Vargas
220804 Nueva Cajamarca
220805 Pardo Miguel
220806 Posic
220807 San Fernando
220808 Yorongos
220809 Yuracyacu
220901 Tarapoto
220902 Alberto Leveau
220903 Cacatachi
220904 Chazuta
220905 Chipurana
220906 El Porvenir
220907 Huimbayoc
220908 Juan Guerra
220909 La Banda de Shilcayo
220910 Morales
220911 Papaplaya
220912 San Antonio
220913 Sauce
220914 Shapaja
221001 Tocache
221002 Nuevo Progreso
221003 Pólvora
221004 Shunte
221005 Uchiza
230101 Tacna
230102 Alto de La Alianza
230103 Calana
230104 Ciudad Nueva
230105 Inclán
230106 Pachia

Elio Javier Peralta Roque
DNI: 41361450
N° COESPE: 497

Continúa

D05. ¿En qué distrito vive usted?

230107 Palca
 230108 Pocollay
 230109 Sama
 230110 Coronel Gregorio Albarracín Lanchip
 230111 La Yarada Los Palos
 230201 Candarave
 230202 Cairani
 230203 Camilaca
 230204 Curibaya
 230205 Huanuara
 230206 Quilahuani
 230301 Locumba
 230302 Ilabaya
 230303 Ite
 230401 Tarata
 230402 Héroes Albarracín
 230403 Estique
 230404 Estique-Pampa
 230405 Sitajara
 230406 Susapaya
 230407 Tarucachi
 230408 Ticaco
 240101 Tumbes
 240102 Corrales
 240103 La Cruz
 240104 Pampas de Hospital
 240105 San Jacinto
 240106 San Juan de La Virgen
 240201 Zorritos
 240202 Casitas
 240203 Canoas de Punta Sal
 240301 Zarumilla
 240302 Aguas Verdes
 240303 Matapalo
 240304 Papayal
 250101 Calleria (Pucallpa)
 250102 Campoverde
 250103 Iparia
 250104 Masisea
 250105 Yarinacocha
 250106 Nueva Requena
 250107 Manantay
 250201 Raymondi
 250202 Sepahua
 250203 Tahuania
 250204 Yurua
 250301 Padre Abad
 250302 Irazola
 250303 Curimaná
 250304 Neshuya
 250305 Alexander Von Humboldt
 250401 Purús

D06. Macro Zona

1 Lima Metropolitana
 2 Norte



Elio Javier Peralta Roque
 DNI: 41361450
 N° COESPE: 497

Continúa

D06. Macro Zona

- 3 Centro
- 4 Sur
- 5 Selva

D08A. Ámbito

- 1,00 Lima Metropolitana
- 2,00 Perú urbano
- 3,00 Perú rural
- 4,00 NS/NP

P01. Si hoy fueran las elecciones y usted estuviera viendo la cédula de votación ¿por qué candidato

- 1 Keiko Fujimori (Fuerza Popular)
- 2 Pedro Castillo (Perú Libre)
- 80 Ninguno (NO LEER)
- 81 Aún no decide (NO LEER)
- 97 Blanco (NO LEER)

P01. Si hoy fueran las elecciones y usted estuviera viendo la cédula de votación ¿por qué candidato

- 98 Nulo (viciado) (NO LEER)
- 99 No precisa (NO LEER)

P01x. Si hoy fueran las elecciones y usted estuviera viendo la cédula de votación ¿por qué candidato votaría? (agrupado)

- 1 Keiko Fujimori
- 2 Pedro Castillo
- 3 Blanco/nulo
- 4 No precisa



Elio Javier Peralta Roque

DNI: 41361450

N° COESPE: 497

Anexo 10. Resultados IEP Informe de Opinión – Junio I 2021 Intención de voto – Elecciones Generales 2021 Segunda vuelta

Encuesta telefónica a celulares a nivel nacional



Lima, junio 2021

Foto: La República

Intención de voto en segunda vuelta-¹⁴⁵

Comparativo Mayo IV vs. Junio I

Si hoy fueran las elecciones y usted estuviera viendo la cédula de votación

¿por qué candidato votaría? SE LEEN OPCIONES. SE ROTAN LOS NOMBRES DE LOS DOS CANDIDATOS.

(SI EL ENCUESTADO DICE NINGUNO O QUE AÚN NO DECIDE, INSISTIR AMABLEMENTE DICHIENDO: Por favor, recuerde que en la cédula tiene que marcar un nombre, votar en blanco o anular su voto. ¿Por quién votaría usted?)


Elio Javier Peralta Roque
DNI: 41361450
N° COESPE: 497



EMPATE TÉCNICO

Se mantuvo el empate técnico, con menor diferencia frente a la semana pasada entre ambas candidaturas.

Keiko Fujimori



Pedro Castillo



Blanco/nulo

No precisa

Mayo IV	Junio I	Diferencia vs. Mayo IV
38.3%	40.9%	+2.6
40.3%	40.8%	+0.5
13.0%	11.5%	-1.5
8.3%	6.8%	-1.5

Junio I 2021	Total	Ámbito			Macrozona					Ámbito 2	
		Lima Met.	Perú urbano	Perú rural	Lima Met.	Norte	Centro	Sur	Oriente	Lima Metropolitana	Perú sin Lima Metropolitana
Keiko Fujimori	40.9%	53.5%	38.9%	24.9%	53.5%	42.7%	30.3%	25.9%	34.9%	53.5%	34.3%
Pedro Castillo	40.8%	29.5%	42.7%	55.1%	29.5%	36.6%	50.5%	57.6%	46.1%	29.5%	46.8%
Blanco/nulo	11.5%	11.3%	11.9%	10.9%	11.3%	12.7%	11.2%	9.7%	12.9%	11.3%	11.6%
No precisa	6.8%	5.7%	6.5%	9.0%	5.7%	8.0%	8.0%	6.9%	6.1%	5.7%	7.3%

■ Diferencia significativa

Base junio I 2021: total de entrevistados - Nacional (2057)

*El código No precisa incluye las opciones aún no decide, no precisa y ninguno

Intención de voto en segunda vuelta – Junio I 2021

Si hoy fueran las elecciones y usted estuviera viendo la cédula de votación

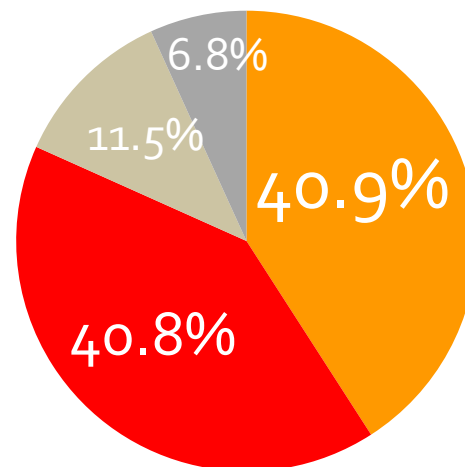
¿por qué candidato votaría? SE LEEN OPCIONES. SE ROTAN LOS NOMBRES DE LOS DOS CANDIDATOS.

(SI EL ENCUESTADO DICE NINGUNO O QUE AÚN NO DECIDE, INSISTIR AMABLEMENTE DICHIENDO: Por favor, recuerde que en la cédula tiene que marcar un nombre, votar en blanco o anular su voto. ¿Por quién votaría usted?)

Elio Javier Peralta Roque
DNI: 41361450
N° COESPE: 497



- Keiko Fujimori
- Pedro Castillo
- Blanco/Nulo
- No precisa



Fujimori presentó mayor intención de voto entre las mujeres y el grupo de 18 a 24 años, NSE A/B y los encuestados de la costa; mientras que la preferencia por Castillo se dio entre los hombres, NSE D/E, y los encuestados de sierra y selva.

Junio I 2021	Total	Sexo		Edad			Nivel socioeconómico			Región		
		Hombre	Mujer	18 a 24	25 a 39	40 a +	NSE A/B	NSE C	NSE D/E	Costa	Sierra	Selva
Keiko Fujimori	40.9%	37.5%	44.4%	42.9%	35.4%	44.1%	53.3%	44.2%	33.1%	50.4%	24.5%	34.9%
Pedro Castillo	40.8%	46.7%	34.9%	38.0%	44.3%	39.3%	33.9%	37.9%	45.9%	31.4%	57.5%	46.1%
Blanco/nulo	11.5%	11.1%	11.9%	14.5%	13.5%	9.2%	9.2%	12.0%	12.2%	12.1%	9.8%	12.9%
No precisa	6.8%	4.8%	8.7%	4.6%	6.8%	7.4%	3.6%	6.0%	8.7%	6.1%	8.3%	6.1%

■ Diferencia significativa

Base junio I 2021: total de entrevistados - Nacional (2057)

*El código No precisa incluye las opciones aún no decide, no precisa y ninguno

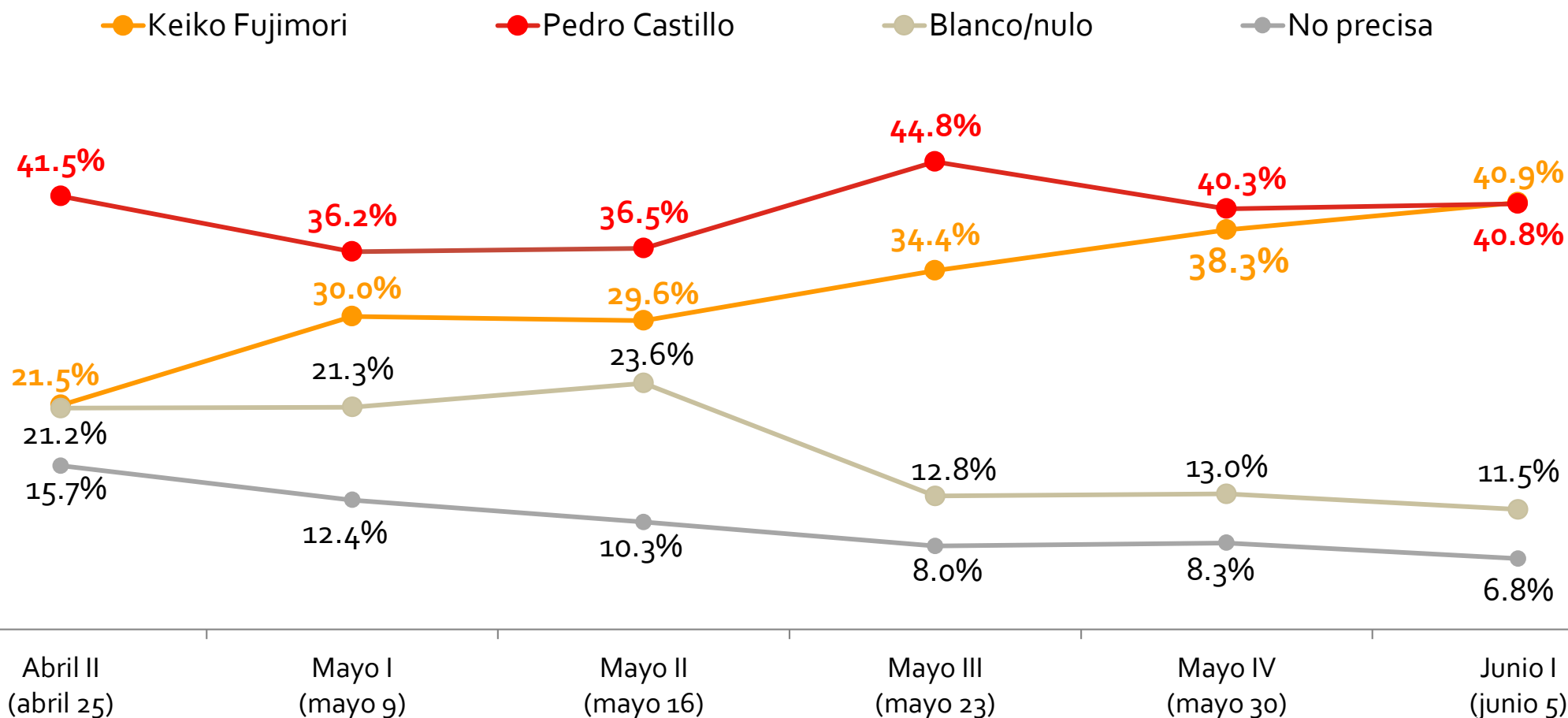
147 Evolución de la intención de voto - Segunda vuelta

Si hoy fueran las elecciones y usted estuviera viendo la cédula de votación

¿por qué candidato votaría?* SE LEEN OPCIONES. SE ROTAN LOS NOMBRES DE LOS DOS CANDIDATOS.

(SI EL ENCUESTADO DICE NINGUNO O QUE AÚN NO DECIDE, INSISTIR AMABLEMENTE DICIENDO: Por favor, recuerde que en la cédula tiene que marcar un nombre, votar en blanco o anular su voto. ¿Por quién votaría usted?)

Elio Javier Peralta Roque
DNI: 41361450
N° COESPE: 497



*En las mediciones anteriores a Mayo III se preguntó: Pensando en la segunda vuelta, ¿por quién votaría usted? SE LEEN OPCIONES. SE ROTAN LOS NOMBRES DE LOS DOS CANDIDATOS

Base junio I 2021: total de entrevistados - Nacional (2057)

*El código No precisa incluye las opciones aún no decide, no precisa y ninguno

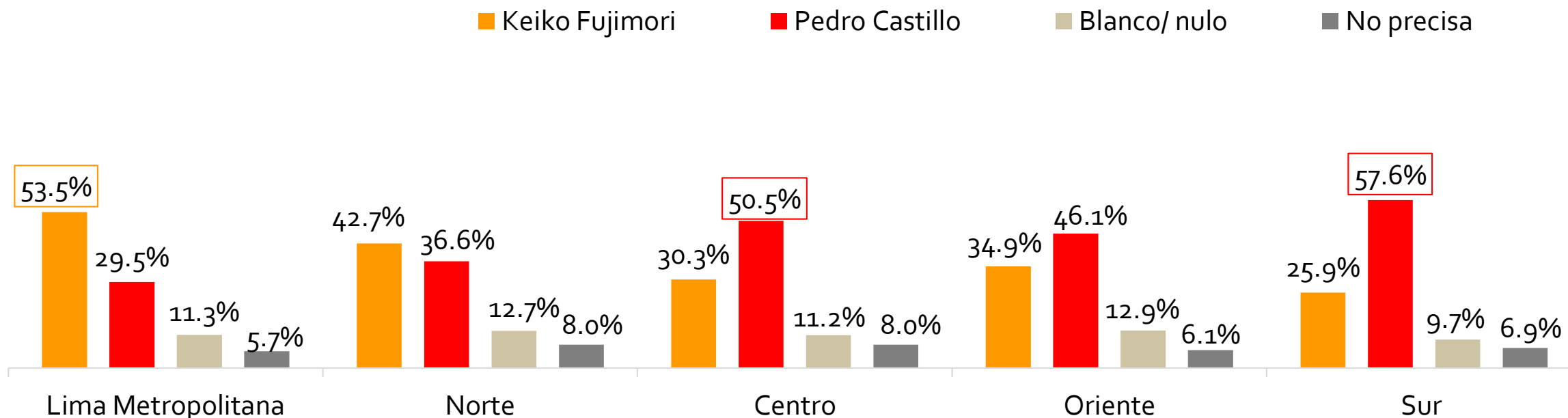
Intención de voto en segunda vuelta - Por macrozonas

Si hoy fueran las elecciones y usted estuviera viendo la cédula de votación ¿por qué candidato votaría?

SE LEEN OPCIONES. SE ROTAN LOS NOMBRES DE LOS DOS CANDIDATOS.

(SI EL ENCUESTADO DICE NINGUNO O QUE AÚN NO DECIDE, INSISTIR AMABLEMENTE DICHIENDO: Por favor, recuerde que en la cédula tiene que marcar un nombre, votar en blanco o anular su voto. ¿Por quién votaría usted?)

Elio Javier Peralta Roque
DNI: 41361450
N° COESPE: 497



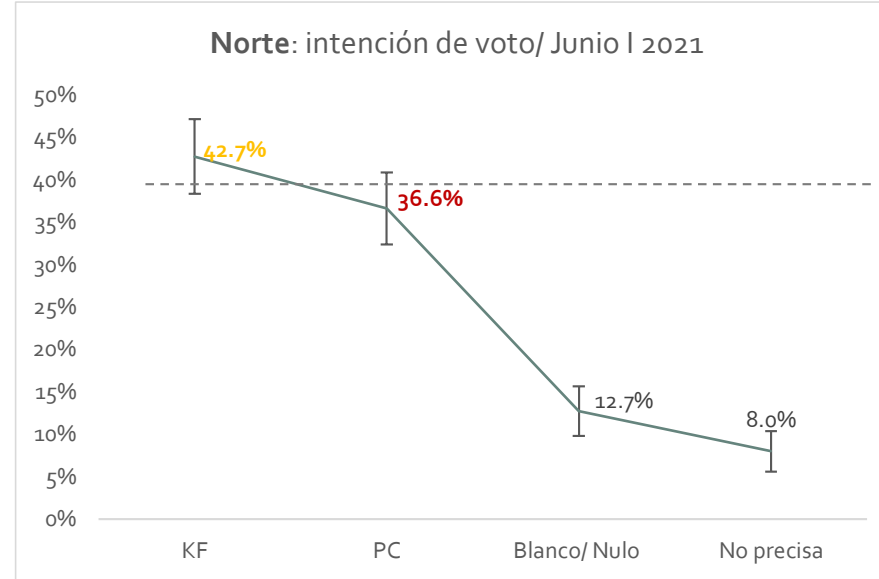
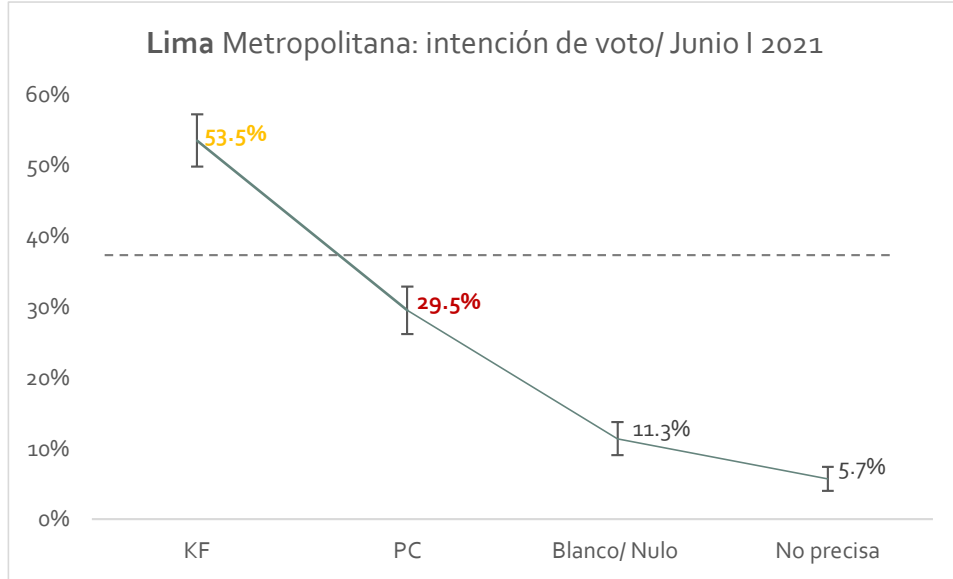
■ Diferencia significativa

Base junio I 2021: total de entrevistados - Nacional (2057)

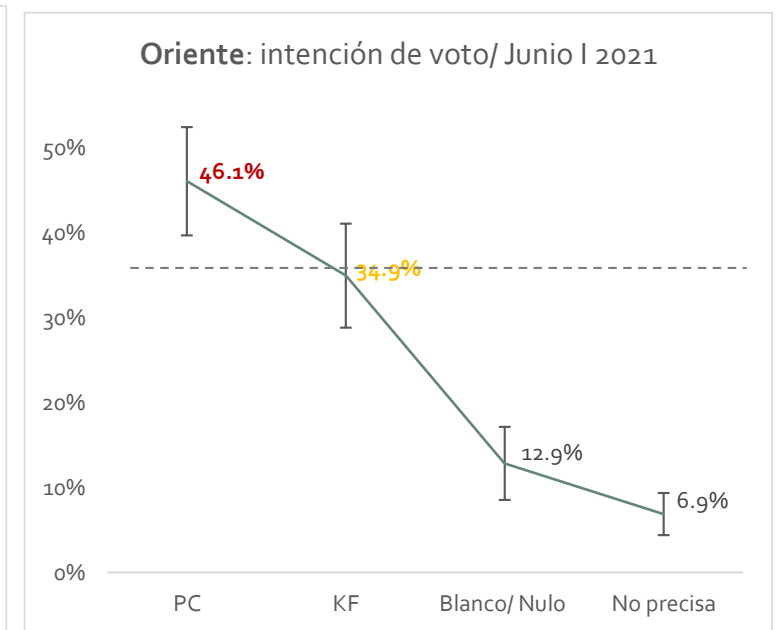
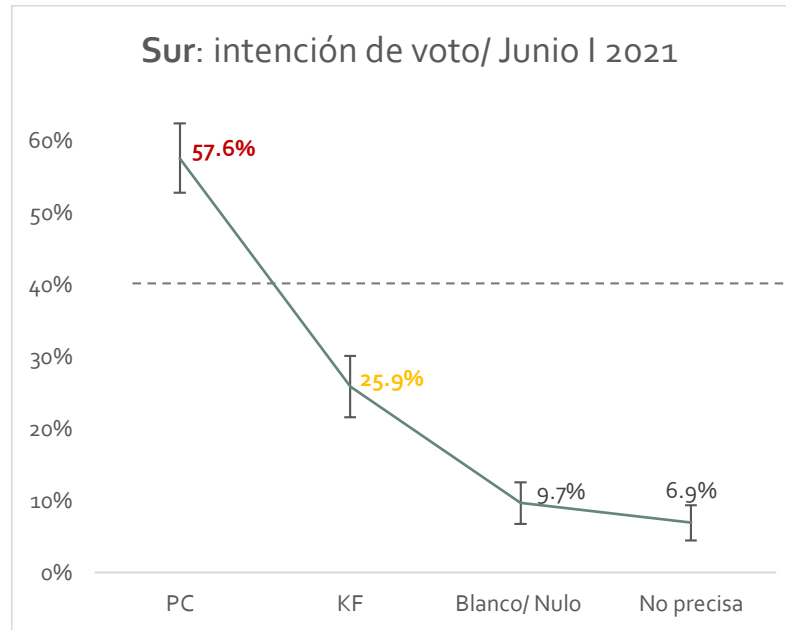
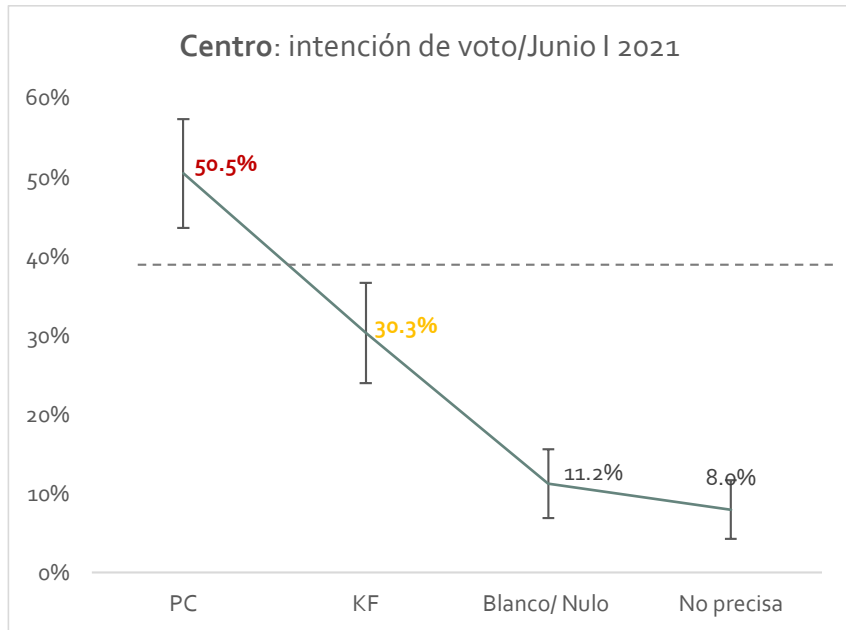
*El código No precisa incluye las opciones aún no decide, no precisa y ninguno

Intención de voto en segunda vuelta – Por macrozonas (intervalos de confianza)

Elio Javier Peralta Roque
DNI: 41361450
N° COESPE: 497



En Lima Metropolitana ganaba claramente Fujimori, mientras Castillo lo hacía en el centro y sur. En norte y oriente los intervalos de confianza mostraban un empate.



Intención de voto en segunda vuelta - Por macrozonas

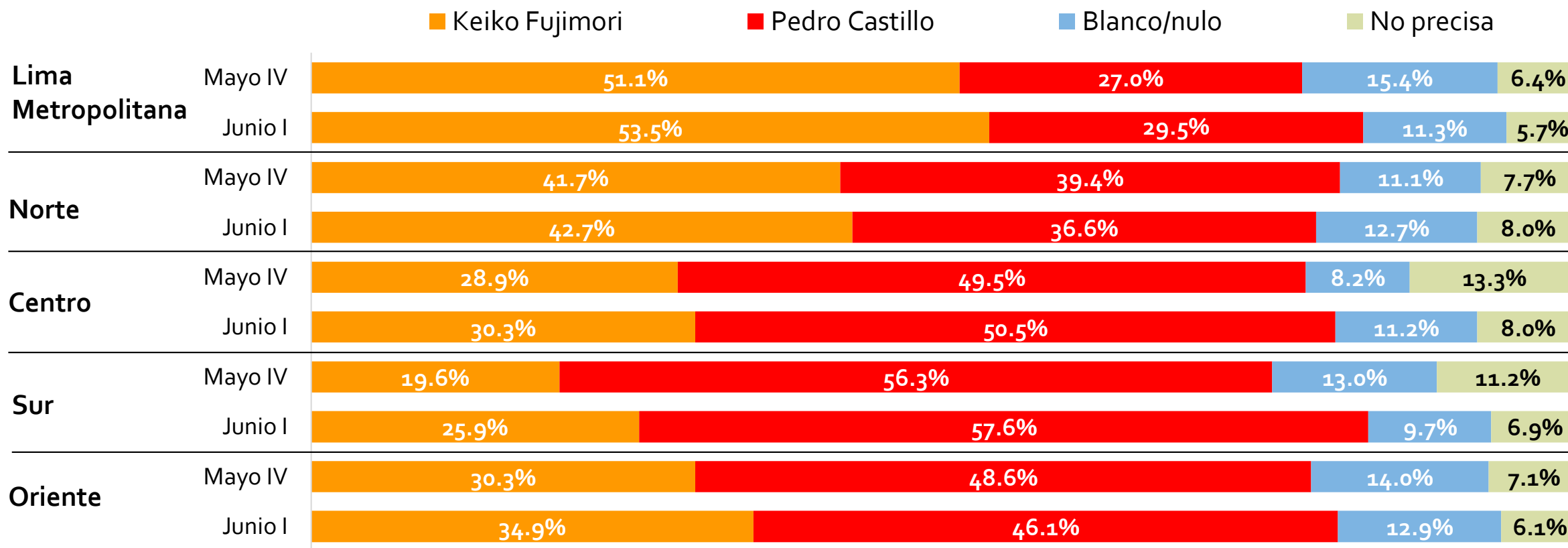
Comparativo Mayo IV vs Junio I

Elio Javier Peralta Roque
DNI: 41361450
N° COESPE: 497



Si hoy fueran las elecciones y usted estuviera viendo la cédula de votación ¿por qué candidato votaría?
SE LEEN OPCIONES. SE ROTAN LOS NOMBRES DE LOS DOS CANDIDATOS.

(SI EL ENCUESTADO DICE NINGUNO O QUE AÚN NO DECIDE, INSISTIR AMABLEMENTE DICIENDO: Por favor, recuerde que en la cédula tiene que marcar un nombre, votar en blanco o anular su voto. ¿Por quién votaría usted?)



Base junio I 2021: total de entrevistados - Nacional (2057)

*El código No precisa incluye las opciones aún no decide, no precisa y ninguno

Comparación de intención de voto–Mayo IV vs Junio I 2021

Si hoy fueran las elecciones y usted estuviera viendo la cédula de votación

¿por qué candidato votaría? SE LEEN OPCIONES. SE ROTAN LOS NOMBRES DE LOS DOS CANDIDATOS.

(SI EL ENCUESTADO DICE NINGUNO O QUE AÚN NO DECIDE, INSISTIR AMABLEMENTE DICIENDO: Por favor, recuerde que en la cédula tiene que marcar un nombre, votar en blanco o anular su voto. ¿Por quién votaría usted?)


Elio Javier Peralta Roque
DNI: 41361450
N° COESPE: 497



Keiko Fujimori (40.9%)



Macrozona	Mayo IV	Junio I	Dif
Lima Metropolitana	51.1%	53.5%	+2.4
Norte	41.7%	42.7%	+1.0
Centro	28.9%	30.3%	+1.4
Sur	19.6%	25.9%	+6.3
Oriente	30.3%	34.9%	+4.6

Ámbito	Mayo IV	Junio I	Dif
Lima Metropolitana	51.1%	53.5%	+2.4
Perú urbano	33.7%	38.9%	+5.2
Perú rural	27.1%	24.9%	-2.2

Nivel socioeconómico	Mayo IV	Junio I	Dif
NSE A/B	53.1%	53.3%	+0.2
NSE C	42.3%	44.2%	+1.9
NSE D/E	30.0%	33.1%	+3.1

Edad	Mayo IV	Junio I	Dif
18-24	34.0%	42.9%	+8.9
25-39	37.4%	35.4%	-2.0
40 a más	40.4%	44.1%	+3.7

Sexo	Mayo IV	Junio I	Dif
Hombre	32.1%	37.5%	+5.4
Mujer	44.5%	44.4%	-0.1

Comparación de intención de voto—Mayo IV vs Junio I 2021

Si hoy fueran las elecciones y usted estuviera viendo la cédula de votación

¿por qué candidato votaría? SE LEEN OPCIONES. SE ROTAN LOS NOMBRES DE LOS DOS CANDIDATOS.

(SI EL ENCUESTADO DICE NINGUNO O QUE AÚN NO DECIDE, INSISTIR AMABLEMENTE DICIENDO: Por favor, recuerde que en la cédula tiene que marcar un nombre, votar en blanco o anular su voto. ¿Por quién votaría usted?)


Elio Javier Peralta Roque
DNI: 41361450
N° COESPE: 497



Pedro Castillo
(40.8%)



Macrozona	Mayo IV	Junio I	Dif
Lima Metropolitana	27.0%	29.5%	+2.5
Norte	39.4%	36.6%	-2.8
Centro	49.5%	50.5%	+1.0
Sur	56.3%	57.6%	+1.3
Oriente	48.6%	46.1%	-2.5

Ámbito	Mayo IV	Junio I	Dif
Lima Metropolitana	27.0%	29.5%	+2.5
Perú urbano	45.3%	42.7%	-2.6
Perú rural	51.1%	55.1%	+4.0

Nivel socioeconómico	Mayo IV	Junio I	Dif
NSE A/B	34.5%	33.9%	-0.6
NSE C	34.8%	37.9%	+3.1
NSE D/E	45.9%	45.9%	0.0

Edad	Mayo IV	Junio I	Dif
18-24	45.8%	38.0%	-7.8
25-39	38.5%	44.3%	+5.8
40 a más	39.7%	39.3%	-0.4


Sexo	Mayo IV	Junio I	Dif
Hombre	49.7%	46.7%	-3.0
Mujer	30.9%	34.9%	+4.0

Comparación de intención de voto—Mayo IV vs Junio I 2021

Si hoy fueran las elecciones y usted estuviera viendo la cédula de votación

¿por qué candidato votaría? SE LEEN OPCIONES. SE ROTAN LOS NOMBRES DE LOS DOS CANDIDATOS.

(SI EL ENCUESTADO DICE NINGUNO O QUE AÚN NO DECIDE, INSISTIR AMABLEMENTE DICIENDO: Por favor, recuerde que en la cédula tiene que marcar un nombre, votar en blanco o anular su voto. ¿Por quién votaría usted?)


Elio Javier Peralta Roque
DNI: 41361450
N° COESPE: 497



Blanco/nulo (11.5%)

Macrozona	Mayo IV	Junio I	Dif
Lima Metropolitana	15.4%	11.3%	-4.1
Norte	11.1%	12.7%	+1.6
Centro	8.2%	11.2%	+3.0
Sur	13.0%	9.7%	-3.3
Oriente	14.0%	12.9%	-1.1

Ámbito	Mayo IV	Junio I	Dif
Lima Metropolitana	15.4%	11.3%	-4.1
Perú urbano	11.4%	11.9%	+0.5
Perú rural	13.1%	10.9%	-2.2

Nivel socioeconómico	Mayo IV	Junio I	Dif
NSE A/B	7.8%	9.2%	+1.4
NSE C	16.1%	12.0%	-4.1
NSE D/E	13.2%	12.2%	-1.0

Edad	Mayo IV	Junio I	Dif
18-24	13.2%	14.5%	+1.3
25-39	14.9%	13.5%	-1.4
40 a más	11.7%	9.2%	-2.5

Sexo	Mayo IV	Junio I	Dif
Hombre	10.8%	11.1%	+0.3
Mujer	15.2%	11.9%	-3.3

Comparación de intención de voto—Mayo IV vs Junio I 2021

Si hoy fueran las elecciones y usted estuviera viendo la cédula de votación

¿por qué candidato votaría? SE LEEN OPCIONES. SE ROTAN LOS NOMBRES DE LOS DOS CANDIDATOS.

(SI EL ENCUESTADO DICE NINGUNO O QUE AÚN NO DECIDE, INSISTIR AMABLEMENTE DICIENDO: Por favor, recuerde que en la cédula tiene que marcar un nombre, votar en blanco o anular su voto. ¿Por quién votaría usted?)


Elio Javier Peralta Roque
DNI: 41361450
N° COESPE: 497



No precisa* (6.8 %)

Macrozona	Mayo IV	Junio I	Dif
Lima Metropolitana	6.4%	5.7%	-0.7
Norte	7.7%	8.0%	+0.3
Centro	13.3%	8.0%	-5.3
Sur	11.2%	6.9%	-4.3
Oriente	7.1%	6.1%	-1.0

Ámbito	Mayo IV	Junio I	Dif
Lima Metropolitana	6.4%	5.7%	-0.7
Perú urbano	9.7%	6.5%	-3.2
Perú rural	8.6%	9.0%	+0.4

Nivel socioeconómico	Mayo IV	Junio I	Dif
NSE A/B	4.5%	3.6%	-0.9
NSE C	6.8%	6.0%	-0.8
NSE D/E	10.8%	8.7%	-2.1

Edad	Mayo IV	Junio I	Dif
18-24	7.0%	4.6%	-2.4
25-39	9.2%	6.8%	-2.4
40 a más	8.3%	7.4%	-0.9

Sexo	Mayo IV	Junio I	Dif
Hombre	7.3%	4.8%	-2.5
Mujer	9.3%	8.7%	-0.6

Base junio I 2021: total de entrevistados - Nacional (2057)

*Este código incluye las opciones aún no decide, no precisa y ninguno

Metodología | Ficha técnica del estudio

Encuestas telefónicas


Elio Javier Peralta Roque
DNI: 41361450
N° COESPE: 497



La metodología de encuesta telefónica que utiliza Estudios de Opinión del IEP toma como marco muestral una selección aleatoria de números de celular, basado en las series de numeración de los servicios de telefonía móvil que proporciona el Ministerio de Transporte y Comunicaciones (MTC). Aquí se incluyen todos los proveedores de telefonía móvil del país y contienen el mismo número de dígitos que los números de celulares (9 dígitos), lo que permite obtener un poco más de 89 millones de combinaciones de números telefónicos posibles.

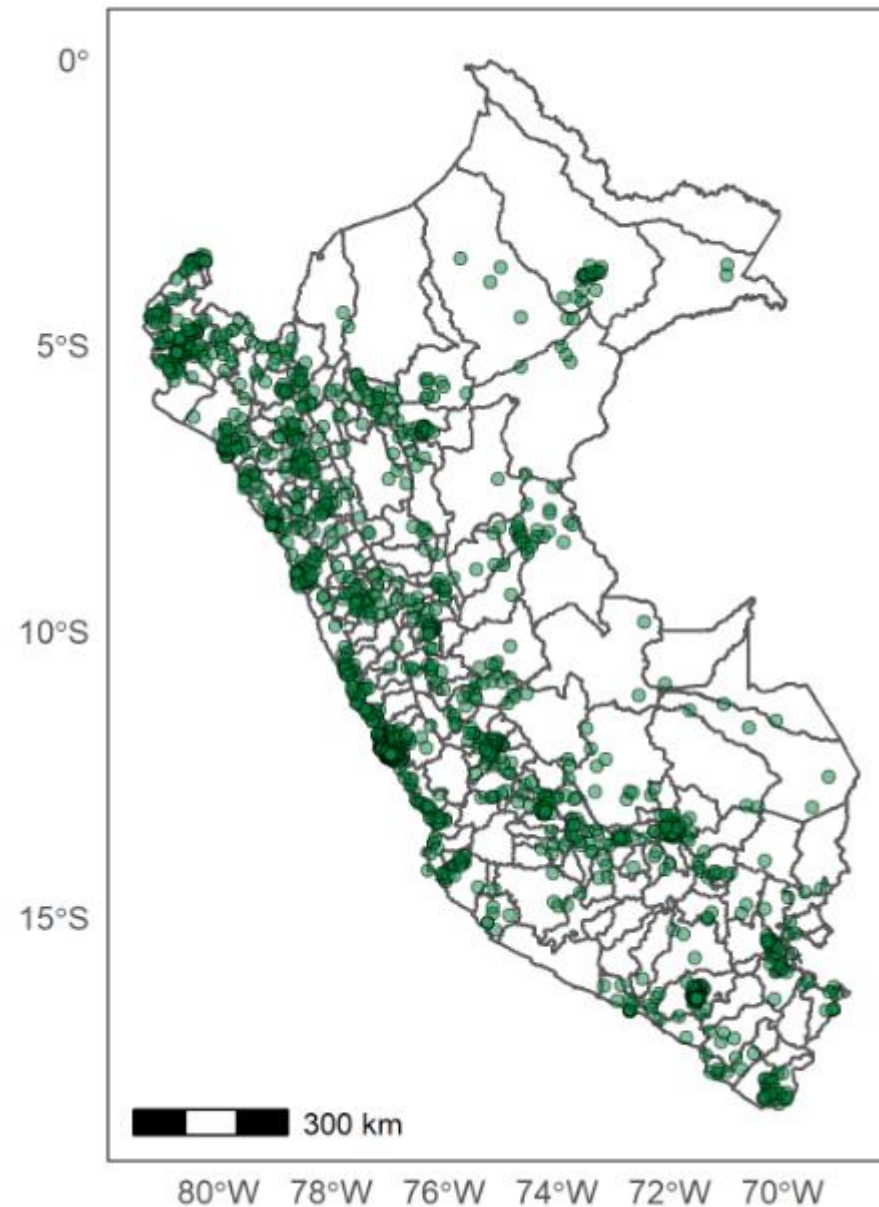
Para seleccionar el marco muestral se emplea un Software de Muestreo Telefónico (SMUT), creado exclusivamente para el IEP, el cual permite la generación de un marco muestral de números de celular de forma aleatoria a partir de las cabeceras asignadas a los operadores de telefonía móvil.

Según datos de ERESTEL 2019 y ENAHO 2020, más del 94% de hogares posee un celular, lo cual nos reafirma en que esta alternativa de encuesta es bastante buena.

La diferencia con un diseño muestral para una encuesta presencial es que en la encuesta presencial el muestreo es polietápico con selección de cuotas en la última etapa. En una encuesta telefónica el muestreo solo tiene una etapa, aleatoria. En la práctica, tanto en encuestas presenciales como telefónicas se hace un ejercicio de ponderación para corregir posibles sesgos, la ponderación debe ser mínima.

Una de las principales ventajas de la encuesta telefónica es su mayor cobertura y dispersión, que por temas de costo no se puede lograr con una encuesta presencial. La desventaja es que la encuesta telefónica no permite usar ayudas visuales (tarjetas, por ejemplo) y no debería durar más de 15 a 20 minutos para no cansar a la persona encuestada.

Distribución de la muestra de la encuesta de junio I de 2021



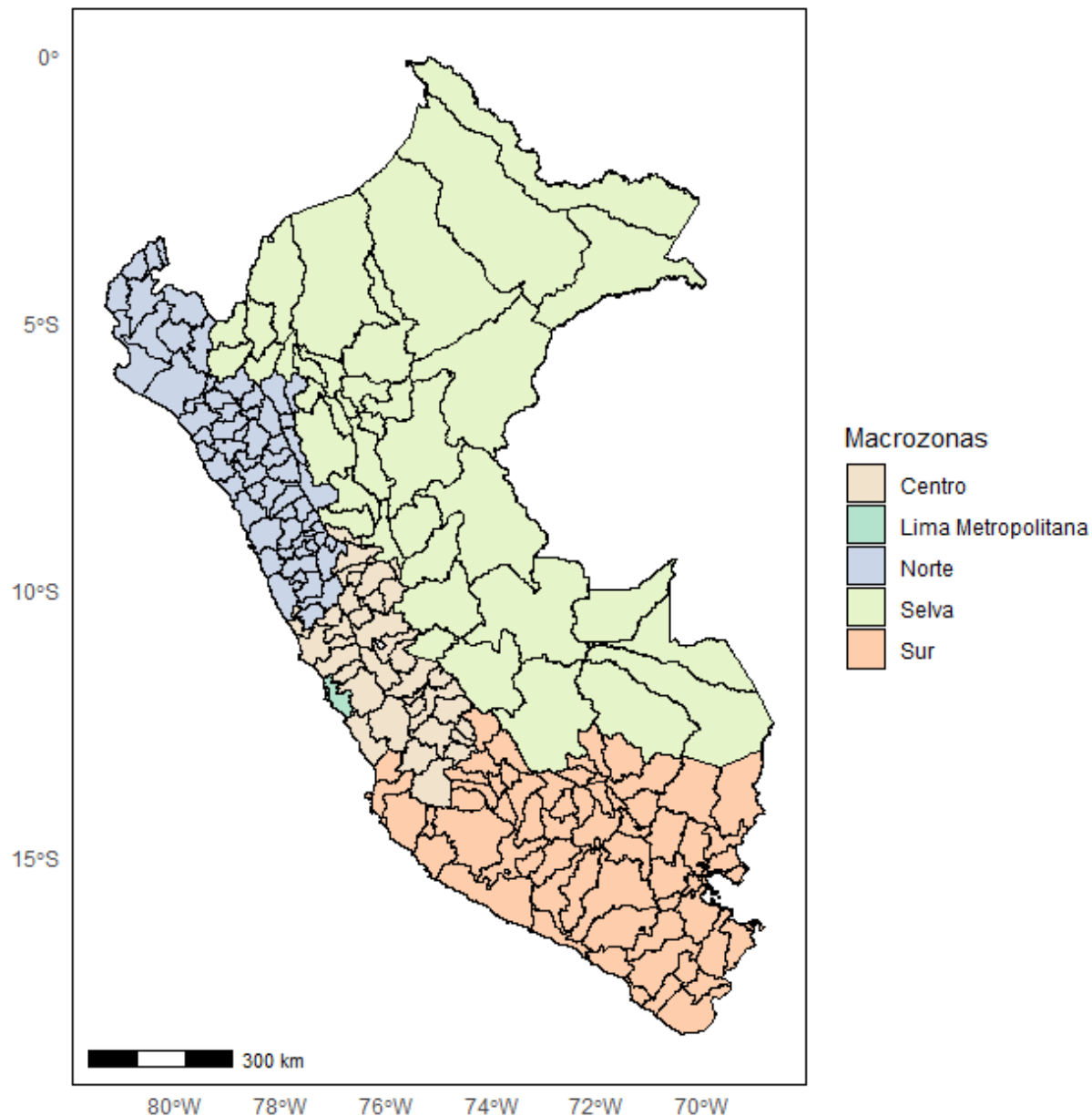

Elio Javier Peralta Roque
DNI: 41361450
N° COESPE: 497



2057 personas entrevistadas en:
24 departamentos
168 provincias
547 distritos

158 Macrozonas

Elio Javier Peralta Roque
DNI: 41361450
N° COESPE: 497



En las encuestas del IEP, la agrupación del territorio nacional en macrozonas se hace a partir de las **provincias**. Por ejemplo, hay provincias que pueden pertenecer a un departamento de centro o sur pero que por clasificación provincial son consideradas dentro de la macrozona selva, como La Convención en Cusco. A continuación se muestra el porcentaje de población electoral que tiene cada una de las macrozonas presentadas.

Macrozona	Población electoral	%
Lima Metropolitana	8383077	34.5%
Norte	5774594	23.8%
Sur	4812789	19.8%
Selva	2961010	12.2%
Centro	2359451	9.7%
Total	24290921	100%

Fuente: RENIEC. Padrón Electoral de las Elecciones Generales 2021.

<https://portales.reniec.gob.pe/web/estadistica/pelectoral>

Ficha técnica del estudio


Elio Javier Peralta Roque
DNI: 41361450
N° COESPE: 497



1. Nombre de la encuestadora

Instituto de Estudios Peruanos (IEP)

2. Número de partida asignado por el JNE

0393-REE/JNE – Resolución 1209-2018-DCGI/ JNE.

3. Financiación del estudio

Diario La República y recursos del IEP.

4. Objetivo del estudio

Recoger las opiniones de personas de 18 años a más, con DNI, en ámbito urbano y rural sobre intención de voto para la segunda vuelta de las Elecciones Generales de abril de 2021.

5. Tamaño de la población objeto de estudio

Se toma en cuenta la población a partir de 18 años: 24,290,921 personas que se contabilizan a partir del Padrón Electoral de las Elecciones Generales 2021. La distribución de la población objetivo por ámbito y nivel socioeconómico, así como por sexo y edad se presenta a continuación:

Ámbito	Nivel Socioeconómico a/	Población mayor de 18 años	%
Lima Metropolitana	Lima Metropolitana A	333,621	1.4%
	Lima Metropolitana B	2,003,837	8.2%
	Lima Metropolitana C	3,790,026	15.6%
	Lima Metropolitana D	1,852,509	7.6%
	Lima Metropolitana E	398,037	1.6%
Resto urbano		10,700,914	44.1%
Rural		5,211,977	21.5%
Total		24,290,921	100%

Fuente: RENIEC. Padrón Electoral de las Elecciones Generales 2021.

a/ Fuente NSE: APEIM 2020

(*) En el Padrón 2021 no contamos con la información de la población electoral en edades simples, por tal razón usamos la fuente de RENIEC de 2020 para este caso del cálculo de grupos de edad.

Sexo	%
Hombre	49.8%
Mujer	50.2%
Total	100%

Fuente: RENIEC. Padrón Electoral de las Elecciones Generales 2021.

Rango de edad*	%
18 a 24 años	16.1%
25 a 39 años	33.9%
40 a más años	50.0%
Total	100%

Fuente: RENIEC. Población identificada con DNI 2020.

Ficha técnica del estudio

Elio Javier Peralta Roque
DNI: 41361450
N° COESPE: 497



6. Tamaño de la muestra

La muestra para esta medición tuvo 2057 entrevistados y se distribuyó de la siguiente manera:

Ámbito	NSE	Muestra junio I 2021	
		Total	%
Lima Metropolitana	NSE A/B	334	16.2%
	NSE C	214	10.4%
	NSE D/E	136	6.6%
Resto Urbano		1026	49.9%
Rural		347	16.9%
Total		2057	100.0%

Fuente: IEP- Estudios de Opinión. Medición junio I 2021.

Sexo	Muestra junio I 2021	%
Hombre	1047	50.9%
Mujer	1010	49.1%
Total	2057	100.0%

Fuente: IEP- Estudios de Opinión. Medición junio I 2021.

Rango de edad	Muestra junio I 2021	%
18 a 24 años	344	16.7%
25 a 39 años	715	34.8%
40 a más años	998	48.5%
Total	2057	100.0%

Fuente: IEP- Estudios de Opinión. Medición junio I 2021.

7. Margen de error

Los resultados del presente estudio tienen un error máximo estimado de ± 2.2 pts. para los resultados a nivel nacional.

8. Nivel de confianza

Los resultados del estudio tienen un nivel de confianza de 95% considerando una varianza máxima en las proporciones poblacionales ($p=q=0.5$).

9. Nivel de representatividad provincial

2057 entrevistados distribuidos en 24 departamentos, 168 provincias y 547 distritos; con un nivel de representatividad provincial de 98.1%.

10. Tipo de muestreo aplicado

Muestreo probabilístico con método de selección aleatoria en una sola etapa. Utiliza un marco muestral de números de celulares (construido a partir de cabeceras de operadores de móviles que toma como fuente el Ministerio de Transportes y Comunicaciones, 2019). Se realizan llamadas aleatoriamente. Si el número seleccionado acepta y realiza la encuesta en su totalidad, se considera como encuesta efectiva, si la encuesta es rechazada o queda a medio terminar, el software selecciona aleatoriamente otro número.

Etapa	Unidad de muestreo	Unidad informante	Tipo de Selección
1	Número de celular	Persona de 18 años a más, con DNI	Probabilístico. Aleatorio

11. Puntos de muestreo

Lima Metropolitana, Perú urbano, Perú rural. Mayor detalle de los departamentos, provincias y distritos en los que se aplicaron encuestas se colocan en las siguientes diapositivas.

12. Fecha de campo

Del 2 al 4 de junio de 2021.

13. Página web

www.iep.org.pe

Ficha técnica del estudio

161

Departamentos, provincias y distritos de la muestra (I)

Dpto.	Provincia	Distrito	
Amazonas	Chachapoyas	Chachapoyas, Leimebamba	
	Bagua	Aramango, Bagua	
	Bongará	Chisquilla, Florida	
	Condorcanqui	Nieva	
	Luya	Pisquiza	
	Rodríguez de Mendoza	San Nicolás	
	Utcubamba	Bagua Grande, El Milagro, Lonya Grande	
Áncash	Huaraz	Huaraz, Independencia, Olleros, Pariacoto	
	Antonio Raymondi	Llamellín	
	Asunción	Chacas	
	Carhuaz	Carhuaz	
	Carlos Fermín Fitzcarrald	San Nicolás, Yauya	
	Casma	Buena Vista Alta, Yaután	
	Huari	Cajay, Huacchis, Huari, San Marcos	
	Huarmey	Huarmey	
	Huaylas	Caraz, Huaylas	
	Pallasca	Conchucos, Pallasca, Santa Rosa, Tauca	
	Pomabamba	Pomabamba	
	Recuay	Recuay, Cátac, Ticapampa	
	Santa	Chimbote, Coishco, Nepeña, Nuevo Chimbote, Santa,	
	Yungay	Yungay	
	Apurímac	Abancay	Abancay, Curahuasi, Pichirhua, Tamburco
		Andahuaylas	Andahuaylas, Andarapa, Kishuara, Huancaray, Kaquiabamba, Santa María de Chicmo
Aymaraes		Chalhuanca, Chapimarca, Tapairihua	
Cotabambas		Tambobamba	
Chincheros		Anco-Huallo (Uripa), Chincheros, Huaccana, Ongoy	
Graú		Micaela Bastidas	


Dpto.	Provincia	Distrito	
Arequipa	Arequipa	Arequipa, Alto Selva Alegre, Cayma, , Cerro Colorado, Jacobo Hunter, José Luis Bustamante Y Rivero, Mariano Melgar, Miraflores, La Joya, Paucarpata, , Polobaya , Sachaca, Socabaya, Tiabaya, Yanahuara, Yura,	
		Camaná	Camaná, Mariscal Cáceres, Mariano Nicolás Valcárcel, Nicolás de Piérola, Ocoña, Quilca
		Castilla	Aplao
	Caylloma	Caylloma, Chivay, Majes	
	Islay	Punta de Bombón	
	Ayacucho	Huamanga	Andrés Avelino Cáceres Dorregaray, Ayacucho, Carmen Alto, Chiara, Jesús Nazareno, San Juan Bautista, San José de Ticllas, Quinua, Tambillo
Huanca Sancos		Carapo	
Huanta		Huanta, Luricocha	
La Mar		Anchihuay, , Chungui, Samugari, Tambo	
Lucanas		Aucara, Puquio	
Parinacochas		Coracora	
Víctor Fajardo		Canaria, Colca	
Vilcas Huamán		Huambalpa, Vilcas Huamán	
Cajamarca		Cajamarca	Cajamarca, , Encañada, Los Baños del Inca, Matara
	Cajabamba	Cachachi, Cajabamba, Condebamba	
	Celendín	Celendín, José Gálvez, Miguel Iglesias	
	Chota	Cochabamba, Chota, Pion, Tacabamba	
	Contumazá	Chilete	
	Cutervo	Choros, Cutervo, San Andrés de Cutervo	
	Hualgayoc	Bambamarca	
	Jaén	Bellavista, Chontali, Jaén, Santa Rosa, Sallique	
	San Ignacio	Huarango, La Coipa, San Ignacio, San José de Lourdes	
	San Miguel	Bolívar, Calquis, Llapa, La Florida	
San Pablo	San Pablo		
Santa Cruz	Santa Cruz		


Elio Javier Peralta Roque
DNI: 41361450
N° COESPE: 497



Dpto.	Provincia	Distrito
Cusco	Cusco	Cusco, Santiago, San Sebastián, San Jerónimo, Wanchaq
	Acomayo	Acopia
	Anta	Ancahuasi, Anta, Zurite
	Calca	Calca, Coya, Taray, Pisac, Yanatile
	Canas	Túpac Amaru, Yanaoca
	Canchis	Sicuani
	Chumbivilcas	Capacmarca, Colquamarca
	Espinar	Espinar
	La Convención	Echarate, Kimbiri, Pichari, Santa Ana
	Paucartambo	Colquepata, Huancarani, Paucartambo
Huancavelica	Quispicanchi	Andahuaylillas, Cusipata
	Urubamba	Chinchero, Urubamba
	Huancavelica	Ascensión, Huancavelica
	Acobamba	Acobamba
	Angaraes	Lircay, Secclla
Churcampa	Churcampa	Anco, Locroja
	Tayacaja	Daniel Hernández, Huaribamba, Ñahuimpuquio, Pazos, Pampas
	Huánuco	Huánuco
Ambo		Conchamarca, Huacar, San Rafael
Dos de Mayo		Chuquis, Marías
Huamalíes		Chavín de Pariarca, Llata, Monzón, Punchao
Leoncio Prado		Luyando, , Mariano Damaso Beraún, Pucayacu, Rupa-Rupa
Marañón		Santa Rosa de Alto Yanajanca
Puerto Inca		Puerto Inca
Lauricocha		Jesús
Yarowilca	Chavinillo	

Ficha técnica del estudio


Elio Javier Peralta Roque
DNI: 41361450
N° COESPE: 497



Departamentos, provincias y distritos de la muestra (II)

Dpto.	Provincia	Distrito	
Ica	Ica	Ica, La Tinguiña, Los Aquijes, Ocucaje, Parcona, Pueblo Nuevo, San José de los Molinos, Santiago, San Juan Bautista	
	Chincha	Chincha Alta, Grocio Prado, Pueblo Nuevo,	
	Nazca	Marcona, Nazca, Vista Alegre	
	Palpa	Palpa	
	Pisco	Paracas, Pisco, San Clemente, San Andrés	
Junín	Huancayo	Chicche, Chilca, Chongos Alto, Chupuro, El Tambo, Huancán, Huancayo, Hualhuas, Huayucachi, Pilcomayo, Pucará, San Agustín, Sapallanga	
	Concepción	Matahuasi	
	Chanchamayo	Chanchamayo, Perené, Pichanaqui, San Luis de Shuaro, San Ramón	
	Jauja	Jauja, Paca, Sincos, Yauyos,	
	Junín	Junín	
	Satipo	Mazamari, Pangoa, Río Negro, Satipo	
	Tarma	Acobamba, Huasahuasi, Tarma,	
	Yauli	La Oroya	
	Chupaca	Ahuac, Tres de Diciembre	
	La Libertad	Trujillo	El Porvenir, Florencia de Mora, Herrera, Huanchaco, La Esperanza, Laredo, Moche, Salaverry, Simbal, Trujillo, Victor Larco
		Ascope	Ascope, Casa Grande, Chicama, Chocope
Bolívar		Bolívar	
Chepén		Chepén	
Julcán		Carabamba, Julcán	
Otuzco		Otuzco	
Pacasmayo		Guadalupe, Pacasmayo, San Pedro de Lloc	
Pataz		Parcoy, Tayabamba	
Sánchez Carrión		Huamachuco, Sanagoran, Sartimbamba	
Santiago de Chuco		Quiruvilca, Santiago de Chuco	
Gran Chimú		Lucma	
Virú		Chao, Virú	

Dpto.	Provincia	Distrito
Lambayeque	Chiclayo	Cayalti, Chiclayo, Chongoyape, Etén, Etén Puerto, José Leonardo Ortiz, La Victoria, Monsefú, Pimentel, Pomalca, Patapo, Pucala, Tumán
	Ferreñafe	Ferreñafe, Manuel Antonio Mesones Muro, Pitipo, Pueblo Nuevo
	Lambayeque	Illimo, Lambayeque, Jayanca, Mórrope, Motupe, Salas, Tucume, Olmos
Lima	Prov. Const. del Callao	Bellavista, Callao, La Perla, Mi Perú, Ventanilla,
	Lima	Ancón, Ate, Breña, Barranco, Chaclacayo, Chorrillos, Carabayllo, Cieneguilla, Comas, El Agustino, Independencia, Jesús María, La Molina, La Victoria, Lima, Lince, Los Olivos, Lurigancho (Chosica), Lurín, Magdalena del Mar, Miraflores, Pachacámac, Pueblo Libre, Puente Piedra, Rímac, Santiago De Surco, San Martín De Porres, Santa Anita, Santa María del Mar, San Isidro, San Miguel, San Juan de Lurigancho, San Juan de Miraflores, San Luis, San Borja, Surquillo, Santa Rosa, Villa El Salvador, Villa María del Triunfo
	Barranca	Barranca, Paramonga, Pativilca Supe, Supe Puerto
	Cajatambo	Gorgor
	Canta	Santa Rosa de Quives
	Cañete	Asia, Cerro Azul, Imperial, Mala, Nuevo Imperial, Pacarán, San Antonio, San Vicente de Cañete
	Huaral	Aucallama, Chancay, Huaral
	Huarocharí	Antioquia, Chicla, Huarochirí, Santa Eulalia, San Antonio, Matucana
	Huaura	Huacho, Hualmay, Huaura, Santa María, Sayán, Vegueta

Dpto.	Provincia	Distrito
Loreto	Maynas	Belén, Iquitos, Punchana, San Juan Bautista
	Alto Amazonas	Santa Cruz, Yurimagua
	Loreto	Nauta, Parinari, Tigre, Trompeteros, Urarinas
	Mariscal Ramón Castilla	Ramón Castilla
	Requena	Puinahua, Requena
	Ucayali	Contamana
	Datem del Marañón	Manseriche
Madre de Dios	Tambopata	Tambopata
	Manu	Huepetuhe
	Tahuamanu	Tahuamanu
Moquegua	Mariscal Nieto	Moquegua, Samegua
	Ilo	Ilo, El Algarrobal, Pacocha
Pasco	Pasco	Chaupimarca, Ninacaca, Simón Bolívar, Tinyahuarco, Yanacancha
	Daniel Alcides Carrión	Yanahuanca
	Oxapampa	Puerto Bermúdez, Oxapampa, Villa Rica

Ficha técnica del estudio


Elio Javier Peralta Roque
DNI: 41361450
N° COESPE: 497



Departamentos, provincias y distritos de la muestra (III)

Dpto.	Provincia	Distrito
Piura	Piura	Castilla, Catacaos, Cura Mori, La Arena, Las Lomas, Piura, La Unión, Tambo Grande, Veintisés de Octubre,
	Ayabaca	Ayabaca, Frías, Lagunas, Sapillica,
	Huancabamba	El Carmen de La Frontera, Huarmaca, Sondor
	Morropón	Chulucanas, La Matanza Santo Domingo, San Juan de Bigote, Salitral, Santa Catalina de Mossa, Yamango
	Paita	La Huaca, Paita, Tamarindo
	Sullana	Bellavista, Ignacio Escudero, Marcavelica, Querecotillo, Lancones, Sullana,
	Talara	La Brea, Pariñas
	Sechura	Bellavista de La Unión, Sechura, Vice, Bernal
Puno	Puno	Acora, Atuncolla, Capachica, Chucuito, Puno, Vilque,
	Azángaro	Asillo, Muñani
	Carabaya	Macusani
	Chucuito	Desaguadero, Kelluyo
	El Collao	Ilave, Pilcuyo
	Huancané	Huancané, Taraco
	Melgar	Ayaviri
	San Román	Caracoto, Juliaca
	Sandia	Cuyocuyo, Quiaca
	Yunguyo	Copani, Cuturapi, Yunguyo

Dpto.	Provincia	Distrito
San Martín	Moyobamba	Calzada, Jepelacio, Moyobamba, Soritor
	Bellavista	Bajo Biavo, San Pablo
	El Dorado	Shatoja, San José de Sisa
	Huallaga	Saposoa
	Lamas	Alonso de Alvarado, Rumisapa, Tabalosos, Zapatero
	Mariscal Cáceres	Huicungo, Juanjuí
	Picota	Picota
	Rioja	Awajun, Nueva Cajamarca, Rioja, Pardo Miguel, Yuracyacu
	San Martín	La Banda de Shilcayo, Tarapoto
Tocache	Tocache, Uchiza	
Tacna	Tacna	Albarracin Lanchip, Alto de La Alianza, Calana, Coronel Gregorio, Ciudad Nueva, Pocollay, Pachia, Tacna
	Jorge Basadre	Ilabaya, Ite, Locumba
Tumbes	Tumbes	Corrales, La Cruz, San Jacinto, Tumbes
	Contralmirante Villar	Zorritos
	Zarumilla	Aguas Verdes, Papayal, Zarumilla
Ucayali	Coronel Portillo	Campoverde, Calleria (Pucallpa), Manantay, Nueva Requena, Yarinacocha,
	Atalaya	Sepahua, Yurua
	Padre Abad	Alexander Von Humboldt, Curimaná, Padre Abad
	Purús	Purús

Anexo 11

FICHA TÉCNICA

Intención de voto – Elecciones Generales 2021 – Segunda vuelta (Junio I 2021)

Preparado por: Instituto de Estudios Peruanos (IEP)
Casilla electrónica: 28273328 - Natalia González Carrasco



Elio Javier Peralta Roque
DNI: 41361450
N° COESPE: 497

IEP INSTITUTO DE ESTUDIOS PERUANOS

FICHA TÉCNICA

1. Nombre de la encuestadora

Instituto de Estudios Peruanos (IEP)

2. Número de partida asignado por el JNE

0393-REE/JNE – Resolución 1209-2018-DCGI/ JNE.

3. Financiación del estudio

El estudio ha sido financiado por diario La República (Grupo La República) y utilizando recursos del IEP.

4. Objetivo del estudio

Recoger las opiniones de personas de 18 años a más, con DNI, en ámbito urbano y rural sobre intención de voto para la segunda vuelta de las Elecciones Generales de abril de 2021.

5. Tamaño de la población objeto del estudio

La población objetivo es de aproximadamente 24,290,921 personas que se contabilizan a partir del Padrón Electoral de las Elecciones Generales 2021¹.

La distribución de la población por ámbito y nivel socioeconómico se muestra a continuación (Cuadro 1). Adicionalmente, se incluye como anexo la distribución según departamento, provincia y distrito (Ver Anexo 2).

Cuadro 1. Distribución de la población por ámbito y nivel socioeconómico

Ámbito	Nivel Socioeconómico a/	Población de 18 años a más	%
Lima Metropolitana (urbana)	Lima Metropolitana A	333,621	1.4%
	Lima Metropolitana B	2,003,837	8.2%
	Lima Metropolitana C	3,790,026	15.6%
	Lima Metropolitana D	1,852,509	7.6%
	Lima Metropolitana E	398,037	1.6%
Resto urbano	Resto Urbano	10,700,914	44.1%
Rural	Rural	5,211,977	21.5%
Total		24,290,921	100%

Fuente: RENIEC. Padrón Electoral de las Elecciones Generales 2021.

a/ Fuente NSE: APEIM 2020

Por otro lado, la distribución de la población objetivo por sexo y edad es la siguiente:

¹ RENIEC. Padrón Electoral de las Elecciones Generales 2021



Elio Javier Peralta Roque

DNI: 41361450

N° COESPE: 497

IEP INSTITUTO DE ESTUDIOS PERUANOS

Cuadro 2. Distribución de la población por sexo

Sexo	Población de 18 años a más	%
Hombre	12,097,451	49.8%
Mujer	12,193,470	50.2%
Total	24,290,921	100%

RENIEC. Padrón Electoral de las Elecciones Generales 2021.

Cuadro 3. Distribución de la población por edad

Edad ²	Población de 18 años a más	%
18 a 24 años	3,904,974	16.1%
25 a 39 años	8,239,759	33.9%
40 a más años	12,146,188	50.0%
Total	24,290,921	100%

Fuente: RENIEC Población identificada con DNI 2020.

6. Tamaño de la Muestra

La muestra de la encuesta de intención de voto para la segunda vuelta de las Elecciones Generales de 2021, está conformada por 2057 entrevistados.

A continuación, se presenta la distribución por ámbito y nivel socioeconómico. Al igual que con la información de la población, se coloca como anexo la distribución de la muestra por departamento, provincia y distrito (Ver anexo 3).

Cuadro 4. Distribución de la muestra por ámbito y nivel socioeconómico

Ámbito	Nivel socioeconómico	Muestra junio I 2021	
		Total	%
Lima Metropolitana	Lima Metropolitana A/B	334	16.2%
	Lima Metropolitana C	214	10.4%
	Lima Metropolitana D/E	136	6.6%
Resto urbano	Resto urbano	1026	49.9%
Rural	Rural	347	16.9%
Total		2057	100.0%

Fuente: IEP- Estudios de Opinión. Medición junio I 2021.

La distribución de la muestra por sexo y edad se presenta a continuación.

² En el Padrón 2021 no contamos con la información de la población electoral en edades simples, por tal razón usamos la fuente de RENIEC de 2020 para este caso del cálculo de grupos de edad.



Elio Javier Peralta Roque
 DNI: 41361450
 N° COESPE: 497

IEP INSTITUTO DE ESTUDIOS PERUANOS

Cuadro 5. Distribución de la muestra por sexo

Sexo	Muestra junio I 2021	
	Total	%
Hombre	1047	50.9%
Mujer	1010	49.1%
Total	2057	100.0%

Fuente: IEP- Estudios de Opinión. Medición junio I 2021.

Cuadro 6. Distribución de la muestra por rango de edad

Edad	Muestra junio I 2021	
	Total	%
18 a 24 años	344	16.7%
25 a 39 años	715	34.8%
40 a más años	998	48.5%
Total	2057	100.0%

Fuente: IEP- Estudios de Opinión. Medición junio I 2021.

7. Margen de error

Los resultados del presente estudio tienen un error máximo estimado de $\pm 2.2\%$ para los resultados a nivel nacional.

8. Nivel de confianza

Los resultados del estudio tienen un nivel de confianza de 95% considerando una varianza máxima en las proporciones poblacionales ($p=q=0.5$).

9. Nivel de representatividad de la muestra

La representatividad se calcula tomando la población de 18 años a más de las provincias que se recogieron en el estudio y se divide sobre la población entre la población total de 18 años a más según el Padrón Electoral de las Elecciones Generales 2021 (24,290,921). El numerador variará en cada medición de acuerdo con las provincias donde se aplique la encuesta.

$$= \frac{(23,818,317)}{(24,290,921)} = 98.1\%$$

La representatividad a nivel provincial del presente estudio es de 98.1%. Se tuvo una cobertura de 24 departamentos, 168 provincias y 547 distritos.



Elio Javier Peralta Roque
 DNI: 41361450
 N° COESPE: 497

IEP INSTITUTO DE ESTUDIOS PERUANOS

10. Tipo de muestreo aplicado

Muestreo probabilístico con método de selección aleatoria en una sola etapa. Utiliza un marco muestral de números de celulares y se realizan llamadas aleatoriamente. Si el número seleccionado acepta y realiza la encuesta en su totalidad, se considera como encuesta efectiva. No obstante, si la encuesta es rechazada o queda a medio terminar, el software selecciona aleatoriamente otro número.

Etapa	Unidad de muestreo	Unidad informante	Tipo de selección
1	Número de celular	Persona de 18 años a más	Probabilístico. Aleatorio

11. Puntos de muestreo

A continuación, se detalla la muestra según departamento, provincia y distrito donde se aplicó la encuesta correspondiente a la medición del mes de junio I.

Departamento	Provincia	Distrito
Amazonas	Chachapoyas	Chachapoyas, Leimebamba
	Bagua	Aramango, Bagua
	Bongará	Chisquilla, Florida
	Condorcanqui	Nieva
	Luya	Pisuquia
	Rodríguez de Mendoza	San Nicolás
	Utcubamba	Bagua Grande, El Milagro, Lonya Grande
Áncash	Huaraz	Huaraz, Independencia, Olleros, Pariacoto
	Antonio Raymondi	Llamellín
	Asunción	Chacas
	Carhuaz	Carhuaz
	Carlos Fermín Fitzcarrald	San Nicolás, Yauya
	Casma	Buena Vista Alta, Yaután
	Huari	Cajay, Huacchis, Huari, San Marcos
	Huarmey	Huarmey
	Huaylas	Caraz, Huaylas
	Pallasca	Conchucos, Pallasca, Santa Rosa, Tauca
	Pomabamba	Pomabamba



Elio Javier Peralta Roque
 DNI: 41361450
 N° COESPE: 497

IEP INSTITUTO DE ESTUDIOS PERUANOS

Departamento	Provincia	Distrito
	Recuay	Recuay, Cátac, Ticapampa
	Santa	Chimbote, Coishco, Nepeña, Nuevo Chimbote, Santa,
	Yungay	Yungay
Apurímac	Abancay	Abancay, Curahuasi, Pichirhua, Tamburco
	Andahuaylas	Andahuaylas, Andarapa, Kishuara, Huancaray, Kaquiabamba, Santa María de Chicmo
	Aymaraes	Chalhuanca, Chapimarca, Tapairihua
	Cotabambas	Tambobamba
	Chincheros	Anco-Huallo (Uripa), Chincheros, Huaccana, Ongoy
	Grau	Micaela Bastidas
Arequipa	Arequipa	Arequipa, Alto Selva Alegre, Cayma, , Cerro Colorado, Jacobo Hunter, José Luis Bustamante Y Rivero, Mariano Melgar, Miraflores, La Joya, Paucarpata, , Polobaya , Sachaca, Socabaya, Tiabaya, Yanahuara, Yura,
	Camaná	Camaná, Mariscal Cáceres, Mariano Nicolás Valcárcel, Nicolás de Piérola, Ocoña, Quilca
	Castilla	Aplao
	Caylloma	Caylloma, Chivay, Majes
	Islay	Punta de Bombón
Ayacucho	Huamanga	Andres Avelino Cáceres Dorregaray, Ayacucho, Carmen Alto, Chiara, Jesús Nazareno, San Juan Bautista, San José de Ticllas, Quinoa, Tambillo
	Huanca Sancos	Carapo
	Huanta	Huanta, Luricocha
	La Mar	Anchihuay, , Chungui, Samugari, Tambo
	Lucanas	Aucara, Puquio
	Parinacochas	Coracora



Elio Javier Peralta Roque
 DNI: 41361450
 N° COESPE: 497

IEP INSTITUTO DE ESTUDIOS PERUANOS

Departamento	Provincia	Distrito
	Víctor Fajardo	Canaria, Colca
	Vilcas Huamán	Huambalpa, Vilcas Huamán
Cajamarca	Cajamarca	Cajamarca, , Encañada, Los Baños del Inca, Matara
	Cajabamba	Cachachi, Cajabamba, Condebamba
	Celendín	Celendín, José Gálvez, Miguel Iglesias
	Chota	Cochabamba, Chota, Pion, Tacabamba
	Contumazá	Chilete
	Cutervo	Choros, Cutervo, San Andrés de Cutervo
	Hualgayoc	Bambamarca
	Jaén	Bellavista, Chontali, Jaén, Santa Rosa, Sallique
	San Ignacio	Huarango, La Coipa, San Ignacio, San José de Lourdes
	San Miguel	Bolívar, Calquis, Llapa, La Florida
	San Pablo	San Pablo
	Santa Cruz	Santa Cruz
Cusco	Cusco	Cusco, Santiago, San Sebastián, San Jerónimo, Wanchaq
	Acomayo	Acopia
	Anta	Ancahuasi, Anta, Zurite
	Calca	Calca, Coya, Taray, Pisac, Yanatile
	Canas	Túpac Amaru, Yanaoca
	Canchis	Sicuni
	Chumbivilcas	Capacmarca, Colquemarca
	Espinar	Espinar
	La Convención	Echarate, Kimbiri, Pichari, Santa Ana
	Paucartambo	Colquepata, Huancarani, Paucartambo
	Quispicanchi	Andahuaylillas, Cusipata
	Urubamba	Chincheru, Urubamba
Huancavelica	Huancavelica	Ascensión, Huancavelica



Elio Javier Peralta Roque
 DNI: 41361450
 N° COESPE: 497

IEP INSTITUTO DE ESTUDIOS PERUANOS

Departamento	Provincia	Distrito
	Acobamba	Acobamba
	Angaraes	Lircay, Secclla
	Churcampa	Anco, Locroja
	Tayacaja	Daniel Hernández, Huaribamba, Ñahuimpuquio, Pazos, Pampas
Huánuco	Huánuco	Amarilis, Chinchao, Churubamba, Huánuco, Pillco Marca, San Pedro de Chaulan, Santa María del Valle
	Ambo	Conchamarca, Huacar, San Rafael
	Dos de Mayo	Chuquis, Marías
	Huamalíes	Chavín de Pariarca, Llata, Monzón, Punchao
	Leoncio Prado	Luyando, , Mariano Damaso Beraún, Pucayacu, Rupa-Rupa
	Marañón	Santa Rosa de Alto Yanajanca
	Puerto Inca	Puerto Inca
	Lauricocha	Jesús
	Yarowilca	Chavinillo
Ica	Ica	Ica, La Tinguiña, Los Aquijes, Ocucaje, Parcona, Pueblo Nuevo, San José de los Molinos, Santiago, San Juan Bautista
	Chincha	Chincha Alta, Grocio Prado, Pueblo Nuevo,
	Nazca	Marcona, Nazca, Vista Alegre
	Palpa	Palpa
	Pisco	Paracas, Pisco, San Clemente, San Andrés
Junín	Huancayo	Chicche, Chilca, Chongos Alto, Chupuro, El Tambo, Huancán, Huancayo, Hualhuas, Huayucachi, Pilcomayo, Pucará, San Agustín, , Sapallanga
	Concepción	Matahuasi
	Chanchamayo	Chanchamayo, Perené, Pichanaqui, San Luis de Shuaro, San Ramón



Elio Javier Peralta Roque
 DNI: 41361450
 N° COESPE: 497

IEP INSTITUTO DE ESTUDIOS PERUANOS

Departamento	Provincia	Distrito
	Jauja	Jauja, Paca, Sincos, Yauyos,
	Junín	Junín
	Satipo	Mazamari, Pangoa, Río Negro, Satipo
	Tarma	Acobamba, Huasahuasi, Tarma,
	Yauli	La Oroya
	Chupaca	Ahuac, Tres de Diciembre
La Libertad	Trujillo	El Porvenir, Florencia de Mora, Herrera, Huanchaco, La Esperanza, Laredo, Moche, Salaverry, Simbal, Trujillo, Victor Larco
	Ascope	Ascope, Casa Grande, Chicama, Chocope
	Bolívar	Bolívar
	Chepén	Chepén
	Julcán	Carabamba, Julcán
	Otuzco	Otuzco
	Pacasmayo	Guadalupe, Pacasmayo, San Pedro de Lloc
	Pataz	Parcoy, Tayabamba
	Sánchez Carrión	Huamachuco, Sanagoran, Sartimbamba
	Santiago de Chuco	Quiruvilca, Santiago de Chuco
	Gran Chimú	Lucma
Virú	Chao, Virú	
Lambayeque	Chiclayo	Cayalti, Chiclayo, Chongoyape, , Etén, Etén Puerto, José Leonardo Ortiz, La Victoria, Monsefú, Pimentel, Pomalca, Patapo, Pucala, Tumán
	Ferreñafe	Ferreñafe, Manuel Antonio Mesones Muro, Pitipo, Pueblo Nuevo
	Lambayeque	Illimo, Lambayeque, Jayanca, Mórrope, Motupe, Salas, Tucume, Olmos



Elio Javier Peralta Roque
 DNI: 41361450
 N° COESPE: 497

IEP INSTITUTO DE ESTUDIOS PERUANOS

Departamento	Provincia	Distrito
Lima	Prov. Const. del Callao	Bellavista, Callao, La Perla, Mi Perú, Ventanilla,
	Lima	Ancón, Ate, Breña, Barranco, Chaclacayo, Chorrillos, Carabaylo, Cieneguilla, Comas, El Agustino, Independencia, Jesús María, La Molina, La Victoria, Lima, Lince, Los Olivos, Lurigancho (Chosica), Lurín, Magdalena del Mar, Miraflores, Pachacámac, Pueblo Libre, Puente Piedra, Rímac, Santiago De Surco, San Martín De Porres, Santa Anita, Santa María del Mar, San Isidro, San Miguel, San Juan de Lurigancho, San Juan de Miraflores, San Luis, San Borja, Surquillo, Santa Rosa, Villa El Salvador, Villa María del Triunfo.
	Barranca	Barranca, Paramonga, Pativilca Supe, Supe Puerto
	Cajatambo	Gorgor
	Canta	Santa Rosa de Quives
	Cañete	Asia, Cerro Azul, Imperial, Mala, Nuevo Imperial, Pacarán, San Antonio, San Vicente de Cañete
	Huaral	Aucallama, Chancay, Huaral
	Huarocharí	Antioquía, Chicla, Huarocharí, Santa Eulalia, San Antonio, Matucana
	Huaura	Huacho, , Hualmay, Huaura, Santa María, Sayán, Vegueta
Loreto	Maynas	Belén, Iquitos, Punchana, San Juan Bautista
	Alto Amazonas	Santa Cruz, Yurimagua
	Loreto	Nauta, Parinari, Tigre, Trompeteros, Urarinas
	Mariscal Ramón Castilla	Ramón Castilla



Elio Javier Peralta Roque

DNI: 41361450

N° COESPE: 497

IEP INSTITUTO DE ESTUDIOS PERUANOS

Departamento	Provincia	Distrito
	Requena	Puinahua, Requena
	Ucayali	Contamana
	Datem del Marañón	Manseriche
Madre de Dios	Tambopata	Tambopata
	Manu	Huepetuhe
	Tahuamanu	Tahuamanu
Moquegua	Mariscal Nieto	Moquegua, Samegua
	Ilo	Ilo, El Algarrobal, Pacocha
Pasco	Pasco	Chaupimarca, Ninacaca, Simón Bolívar, Tinyahuarco, Yanacancha
	Daniel Alcides Carrión	Yanahuanca
	Oxapampa	Puerto Bermúdez, Oxapampa, Villa Rica
Piura	Piura	Castilla, Catacaos, Cura Mori, La Arena, Las Lomas, Piura, La Unión, Tambo Grande, Veintisés de Octubre,
	Ayabaca	Ayabaca, Frías, Lagunas, Sapillica,
	Huancabamba	El Carmen de La Frontera, Huarmaca, Sondor
	Morropón	Chulucanas, La Matanza Santo Domingo, San Juan de Bigote, Salitral, Santa Catalina de Mossa, Yamango
	Paita	La Huaca, Paita, Tamarindo
	Sullana	Bellavista, Ignacio Escudero, Marcavelica, Querecotillo, Lancones, Sullana,
	Talara	La Brea, Pariñas
	Sechura	Bellavista de La Unión, Sechura, Vice, Bernal
Puno	Puno	Acora, Atuncolla, Capachica, Chucuito, Puno, Vilque,
	Azángaro	Asillo, Muñani
	Carabaya	Macusani



Elio Javier Peralta Roque

DNI: 41361450

N° COESPE: 497

IEP INSTITUTO DE ESTUDIOS PERUANOS

Departamento	Provincia	Distrito
	Chucuito	Desaguadero, Kelluyo
	El Collao	Ilave, Pilcuyo
	Huancané	Huancané, Taraco
	Melgar	Ayaviri
	San Román	Caracoto, Juliaca
	Sandia	Cuyocuyo, Quiaca
	Yunguyo	Copani, Cuturapi, Yunguyo
San Martín	Moyobamba	Calzada, Jepelacio, Moyobamba, Soritor
	Bellavista	Bajo Biavo, San Pablo
	El Dorado	Shatoja, San José de Sisa
	Huallaga	Saposoa
	Lamas	Alonso de Alvarado, Rumisapa, Tabalosos, Zapatero
	Mariscal Cáceres	Huicungo, Juanjuí
	Picota	Picota
	Rioja	Awajun, Nueva Cajamarca, Rioja, Pardo Miguel, Yuracyacu
	San Martín	La Banda de Shilcayo, Tarapoto
Tocache	Tocache, Uchiza	
Tacna	Tacna	Albarracin Lanchip, Alto de La Alianza, Calana, Coronel Gregorio, Ciudad Nueva, Pocollay, Pachia, Tacna
	Jorge Basadre	Ilabaya, Ite, Locumba
Tumbes	Tumbes	Corrales, La Cruz, San Jacinto, Tumbes
	Contralmirante Villar	Zorritos
	Zarumilla	Aguas Verdes, Papayal, Zarumilla
Ucayali	Coronel Portillo	Campoverde, Calleria (Pucallpa), Manantay, Nueva Requena, Yarinacocha,
	Atalaya	Sepahua, Yurua
	Padre Abad	Alexander Von Humboldt, Curimaná, Padre Abad
	Purús	Purús

12. Fecha de realización del trabajo de campo



Elio Javier Peralta Roque
 DNI: 41361450
 N° COESPE: 497

IEP INSTITUTO DE ESTUDIOS PERUANOS

Del miércoles 02 al viernes 04 de junio del 2021.³

13. Página web

www.iep.org.pe

La dirección específica donde pueden encontrarse los documentos en la web es:
<https://iep.org.pe/noticias/encuesta-de-opinion-junio-i-2021/>

³ Si bien el trabajo de campo se realizó durante la semana de la prohibición de difusión de encuestas, el informe con los resultados recién se publicó en la página web del IEP el día martes 08 de junio, es decir, dos días después de la segunda vuelta de las Elecciones Generales 2021.



Elio Javier Peralta Roque
DNI: 41361450
N° COESPE: 497

IEP INSTITUTO DE ESTUDIOS PERUANOS



COLEGIO DE ESTADÍSTICOS DEL PERÚ
Ley No. 29093
 (Publicado en el Diario Oficial El Peruano 28/09/2007)
CONSEJO REGIONAL LIMA

CONSTANCIA DE INSCRIPCIÓN Y HABILITACIÓN

Nº 027 – 2021-CRL-D

LA DECANA DEL COLEGIO DE ESTADÍSTICOS REGIÓN LIMA -
 CONSEJO REGIONAL

HACE CONSTAR

QUE EL INGENIERO ESTADÍSTICO E INFORMÁTICO

ELIO JAVIER PERALTA ROQUE

CON FECHA DE COLEGIATURA:

22/10/2012

ESTÁ INSCRITO EN EL COLEGIO DE
 ESTADÍSTICOS DEL PERÚ, CON EL NÚMERO:

497

DNI N°

41361450

DE CONFORMIDAD CON LA LEY N° 29093, LEY DE CREACIÓN DEL COLEGIO DE ESTADÍSTICOS DEL PERÚ Y SU ESTATUTO, SE ENCUENTRA HABILITADO Y EN CONSECUENCIA ESTÁ AUTORIZADO PARA EJERCER LA PROFESIÓN DE INGENIERÍA ESTADÍSTICA E INFORMÁTICA.

LA SIGUIENTE CONSTANCIA
 TIENE VIGENCIA HASTA

31 Día	DICIEMBRE Mes	2021 Año
------------------	-------------------------	--------------------

Cercado de Lima, 02 de Febreo del 2021.



LIC. EVELYN VANIA OLIVERA FARGE
 Decana
 Consejo Regional
 Colegio de Estadísticos Región Lima