

INFORME TÉCNICO

Encuesta de Intención de voto – Elecciones Generales 2021 – Segunda vuelta (Mayo I 2021)

Preparado por: Instituto de Estudios Peruanos (IEP)
Casilla electrónica: 28273328 - Natalia González Carrasco



Elio Javier Peralta Roque
DNI: 41361450
N° COESPE: 497

IEP INSTITUTO DE ESTUDIOS PERUANOS

1. Fecha de realización del estudio

La encuesta se llevó a cabo del lunes 03 al jueves 06 de mayo del 2021.

2. Fecha de publicación o difusión del estudio

El estudio fue publicado los días domingo 09 y lunes 10 de mayo del 2021.

3. Medio probatorio que evidencia la publicación o difusión del estudio

La encuesta fue difundida por el diario La República. Se incluye como anexo el medio probatorio que evidencia la publicación de la encuesta (Ver Anexo 1).

4. Objetivos del estudio

Recoger las opiniones de personas de 18 años a más, con DNI, en ámbito urbano y rural sobre política e intención de voto para la segunda vuelta de las Elecciones Generales de abril de 2021.

5. Ámbito

El ámbito del estudio es a nivel nacional, e incluye el ámbito urbano y rural del país.

6. Población objetivo

Hombres y mujeres de 18 años a más con DNI, de todos los niveles socioeconómicos del Perú, residentes en las áreas urbanas y rurales del país.

7. Marco muestral

Para la construcción del diseño muestral y selección de la muestra se toman en cuenta las siguientes fuentes:

- El diseño de la muestra toma como referencia la población de 18 años a más y se utiliza como fuente el Padrón Electoral de las Elecciones Generales 2021¹.
- La construcción del marco muestral se hace a partir de las series de numeración de los servicios móviles del Ministerio de Transporte y Comunicaciones (MTC). Las series de números del MTC corresponden a los proveedores de líneas de celular y contienen el mismo número de dígitos que los números de celulares (9 dígitos). Los cinco primeros tienen una función de cabecera y los cuatro últimos pueden enumerarse desde el "0000" hasta el "10000". El total de posibilidades puede llegar a poco más de 89 millones de números.
- El Instituto de Estudios Peruanos cuenta con un sistema de muestreo telefónico (SMUT), un software construido especialmente para realizar la selección aleatoria de los números de celular del marco descrito anteriormente. La cantidad de números de celular seleccionada depende del tamaño de la muestra, así como de la tasa de contactabilidad que se ha tenido en las mediciones previas del IEP.

¹ RENIEC. Padrón Electoral de las Elecciones Generales 2021.



Elio Javier Peralta Roque

DNI: 41361450

N° COESPE: 497

IEP INSTITUTO DE ESTUDIOS PERUANOS

8. Tamaño de la población objeto del estudio

La población objetivo es de aproximadamente 24,290,921 personas que se contabilizan a partir del Padrón Electoral de las Elecciones Generales 2021².

La distribución de la población por ámbito y nivel socioeconómico se muestra a continuación (Cuadro 1). Adicionalmente, se adjunta como anexo la distribución según departamento, provincia y distrito (Ver Anexo 2).

Cuadro 1. Distribución de la población por ámbito y nivel socioeconómico

Ámbito	Nivel Socioeconómico a/	Población de 18 años a más	%
Lima Metropolitana	Lima Metropolitana A	335,121	1.4%
	Lima Metropolitana B	1,851,545	7.6%
	Lima Metropolitana C	3,770,114	15.5%
	Lima Metropolitana D	1,960,459	8.1%
	Lima Metropolitana E	460,792	1.9%
Resto urbano	Resto Urbano	10,700,914	44.1%
Rural	Rural	5,211,977	21.5%
Total		24,290,921	100%

Fuente: RENIEC. Padrón Electoral de las Elecciones Generales 2021.
 a/ Fuente NSE: APEIM 2020

Por otro lado, la distribución de la población objetivo por sexo y edad es la siguiente:

Cuadro 2. Distribución de la población por sexo

Sexo	Población de 18 años a más	%
Hombre	12,097,451	49.8%
Mujer	12,193,470	50.2%
Total	24,290,921	100%

RENIEC. Padrón Electoral de las Elecciones Generales 2021.

Cuadro 3. Distribución de la población por edad

Edad ³	Población de 18 años a más	%
18 a 24 años	3,904,974	16.1%
25 a 39 años	8,239,759	33.9%
40 a más años	12,146,188	50.0%
Total	24,290,921	100%

Fuente: RENIEC Población Identificada con DNI 2020.

² RENIEC. Padrón Electoral de las Elecciones Generales 2021

³ En el Padrón 2021 no contamos con la información de la población electoral en edades simples, por tal razón usamos la fuente de RENIEC de 2020 para este caso del cálculo de grupos de edad.



Elio Javier Peralta Roque
 DNI: 41361450
 N° COESPE: 497

IEP INSTITUTO DE ESTUDIOS PERUANOS

9. Tamaño de la Muestra

La muestra de la encuesta de intención de voto para la segunda vuelta de las Elecciones Generales de 2021, está conformada por 1218 entrevistados. Para calcular el tamaño de la muestra se consideran los siguientes aspectos:

9.1. Fórmula del tamaño de la muestra

En el cálculo del tamaño de la muestra se utiliza la fórmula del muestreo aleatorio simple (MAS).

$$n = \frac{z^2 \cdot p \cdot q}{e^2} = \frac{(1.96)^2 \cdot (0.5) \cdot (0.5)}{(0.02808)^2} \approx 1,218$$

9.2. Margen de error

Los resultados del presente estudio tienen un error máximo estimado de $\pm 2.8\%$ para los resultados a nivel nacional.

9.3. Nivel de confianza

Los resultados del estudio tienen un nivel de confianza de 95% considerando una varianza máxima en las proporciones poblacionales ($p=q=0.5$).

9.4. Nivel de representatividad

La representatividad se calcula tomando la población de 18 años a más de las provincias que se recogieron en el estudio y se divide sobre la población entre la población total de 18 años a más según el Padrón Electoral de las Elecciones Generales 2021 (24,290,921). El numerador variará en cada medición de acuerdo con las provincias donde se aplique la encuesta.

De esta manera, la representatividad a nivel provincial del presente estudio es de 95.0%. Se tuvo una cobertura de 24 departamentos, 146 provincias y 421 distritos.

$$= \frac{(23,063,120)}{(24,290,921)} = 95.0\%$$

9.5. Distribución muestral

A continuación, se presenta la distribución por ámbito y nivel socioeconómico. Al igual que con la información de la población, se incluye como anexo la distribución de la muestra por departamento, provincia y distrito (Ver anexo 3).



Elio Javier Peralta Roque
 DNI: 41361450
 N° COESPE: 497

IEP INSTITUTO DE ESTUDIOS PERUANOS

Cuadro 4. Distribución de la muestra por ámbito y nivel socioeconómico

Ámbito	Nivel socioeconómico	Muestra mayo I 2021	
		Total	%
Lima Metropolitana	Lima Metropolitana A/B	195	16.0%
	Lima Metropolitana C	163	13.4%
	Lima Metropolitana D/E	72	5.9%
Resto urbano	Resto urbano	627	51.5%
Rural	Rural	161	13.2%
Total		1218	100.0%

Fuente: IEP- Estudios de Opinión. Medición mayo I 2021.

La distribución de la muestra por sexo y edad se presenta a continuación.

Cuadro 5. Distribución de la muestra por sexo

Sexo	Muestra mayo I 2021	
	Total	%
Hombre	606	49.8%
Mujer	612	50.2%
Total	1218	100.0%

Fuente: IEP- Estudios de Opinión. Medición mayo I 2021.

Cuadro 6. Distribución de la muestra por rango de edad

Edad	Muestra mayo I 2021	
	Total	%
18 a 24 años	276	22.7%
25 a 39 años	485	39.8%
40 a más años	457	37.5%
Total	1218	100.0%

Fuente: IEP- Estudios de Opinión. Medición mayo I 2021.

10. Ponderaciones de la muestra

La muestra no es auto ponderada, las variables que se utilizan para el procedimiento de ponderación son los niveles socioeconómicos de Lima Metropolitana y la distribución por ámbito (urbano y rural). Adicionalmente, se utilizan el sexo y la edad en rangos; así como también el nivel educativo.

Los valores de la variable de ponderación van de 0.191400 a 2.493150, como se puede ver en la base de datos.



Elio Javier Peralta Roque
 DNI: 41361450
 N° COESPE: 497

IEP INSTITUTO DE ESTUDIOS PERUANOS

Para ponderar, se utiliza el programa Quantum. Cabe señalar que el indicador de eficiencia en la ponderación (Rim Weighting Efficiency) fue de 80.9%. Valores por encima del 80% indican que se ha realizado la ponderación de manera adecuada.

Ámbito	Nivel socioeconómico	%
Lima Metropolitana	Lima Metropolitana A	1.4%
	Lima Metropolitana B	7.6%
	Lima Metropolitana C	15.5%
	Lima Metropolitana D	8.1%
	Lima Metropolitana E	1.9%
Resto urbano	Resto urbano	44.1%
Rural	Rural	21.5%
Total		100%

Fuente: RENIEC. Padrón Electoral de las Elecciones Generales 2021. NSE APEIM 2020.

Sexo	%
Hombre	49.8%
Mujer	50.2%
Total	100%

Fuente: RENIEC. Padrón Electoral de las Elecciones Generales 2021.

Edad	%
18 a 24 años	16.1%
25 a 39 años	33.9%
40 a más años	50.0%
Total	100%

Fuente: RENIEC: Población identificada con DNI 2020.

Nivel educativo	%
Educación básica	64.0%
Educación superior	36.0%
Total	100%

Fuente: INEI. Censos Nacionales 2017: XII de Población, VII de Vivienda y III de Comunidades Indígenas



Elio Javier Peralta Roque
 DNI: 41361450
 N° COESPE: 497

IEP INSTITUTO DE ESTUDIOS PERUANOS

11. Tipo de muestreo aplicado

Muestreo probabilístico con método de selección aleatoria en una sola etapa. Utiliza un marco muestral de números de celulares y se realizan llamadas aleatoriamente. Si el número seleccionado acepta y realiza la encuesta en su totalidad, se considera como encuesta efectiva. No obstante, si la encuesta es rechazada o queda a medio terminar, el software selecciona aleatoriamente otro número.

Etapa	Unidad de muestreo	Unidad informante	Tipo de selección
1	Número de celular	Persona de 18 años a más	Probabilístico. Aleatorio

12. Puntos de muestreo

La muestra según departamento, provincia y distrito donde se aplicó la encuesta correspondiente a la medición del mes de mayo I se detalla en el Anexo 4 (Puntos de muestreo).

13. Instrumento de recolección de datos

El cuestionario se incluye en el Anexo 5 (Cuestionario).

Por tratarse de una encuesta telefónica, no se puede utilizar materiales visuales como una tarjeta con nombres de candidatos. No obstante, se pueden leer las opciones de respuesta. Así, se hizo una pregunta asistida para intención de voto en segunda vuelta de las Elecciones Generales del 2021

En ese sentido, se preguntó a todos los encuestados: *“Pensando en la segunda vuelta, ¿por quién votaría usted?”*. Esta pregunta se realizó de forma asistida, es decir, leyendo la lista de candidatos que participarán en la próxima segunda vuelta electoral. Los nombres de ambos candidatos (Keiko Fujimori y Pedro Castillo) se presentaron de manera aleatorizada a cada encuestado, para que el orden de lectura varíe y no se generen sesgos de recordación. De esta manera, el encuestador marca en el cuestionario programado el candidato que selecciona el encuestado.

14. Trabajo de campo

A continuación, se detallan los procedimientos realizados en el trabajo de campo.

14.1. Procedimiento de selección de llamadas por teléfono

Para la gestión de las llamadas se utilizó el software VICIdial, el cual selecciona y llama al azar a un número de celular (que forma parte del marco muestral), y si se recibe una respuesta, el encuestador solicita a quien responde empezar con la entrevista. Si la persona accede a la entrevista telefónica y completa toda la encuesta, se le considera una encuesta efectiva. No obstante, si la encuesta es rechazada o queda a medio terminar, el software selecciona aleatoriamente otro número y se continúa el proceso hasta obtener la cantidad de encuestados deseada.



Elio Javier Peralta Roque
 DNI: 41361450
 N° COESPE: 497

IEP INSTITUTO DE ESTUDIOS PERUANOS

14.2. Fecha de realización del trabajo de campo

Del lunes 03 al jueves 06 de mayo del 2021.

14.3. Número de encuestadores por área de trabajo

En total fueron 55 encuestadores, todos residentes en Lima Metropolitana. Cabe señalar que debido a la actual coyuntura por el Covid-19; todos los encuestadores realizan las encuestas en la modalidad de teletrabajo, pues cuentan con los equipos y el sistema necesario para realizar las entrevistas telefónicas desde sus domicilios. Para garantizar la calidad del trabajo de campo, se señala una cuota máxima de encuestas que puede aplicar un encuestador por día, en este estudio se previó 20 encuestas diarias como máximo por cada encuestador.

14.4. Tasa de respuesta

Rechazo inicial: La persona que contesta la llamada no acepta responder la encuesta (R1)	13596
Rechazo secundario: Encuesta incompleta (R2)	82
Total de personas que respondieron completamente la encuesta (N)	1218
Tasa de Respuesta (TR)	$N/(R1+R2+N)*100$
TR:	8.18%

14.5. Software o sistema para realización de llamadas por teléfono

Como se menciona en el punto 14.1 se utilizó el software VICIdial para la realización de las llamadas a números celulares. Para la aplicación de las encuestas, la metodología empleada es CATI (Computer Assisted Telephone Interview) y para el registro de la información se utiliza la aplicación Survey to Go (STG).

14.6. Porcentaje de supervisión de campo

El software VICIdial permite grabar el 100% de las entrevistas realizadas. Es por eso que se aplicó la verificación mediante la escucha de audios aleatorios de todos los encuestadores del estudio. A continuación, se presenta el porcentaje de encuestas supervisadas por ámbito.

Ámbito	Muestra	Supervisión	%
Lima Metropolitana	430	129	30%
Perú urbano	627	200	32%
Perú rural	161	53	33%
TOTAL	1218	382	31%

Fuente: IEP- Estudios de Opinión. Medición mayo I 2021.



Elio Javier Peralta Roque
DNI: 41361450
N° COESPE: 497

IEP INSTITUTO DE ESTUDIOS PERUANOS

14.7. Reporte de supervisión de campo

La supervisión de audios contempla un formato que tiene la finalidad de auditar la calidad de la entrevista aplicada, así como también la verificación de que el número de celular llamado forme parte del marco muestral elaborado para el proyecto. Esto se realiza en paralelo al levantamiento de la información. Se incluye el formato de supervisión (Ver Anexo 6) y el reporte de supervisión de las llamadas por teléfono (Ver Anexo 7).

15. Base de datos habilitada

Se adjunta la base de datos habilitada en formato SPSS (extensión .sav) (Ver Anexo 8).

Dentro de la base se encuentra la variable de ponderación, llamada "PONDERA". Adicionalmente, se incluye el diccionario de datos para el procesamiento de la base de datos (Ver Anexos 9.1 y 9.2).

16. Resultado

Los resultados (gráficos estadísticos) se encuentran en el Anexo 10, tal como fueron presentados, en archivo de Power Point.

17. Financiación del estudio

El estudio ha sido financiado por diario La República (Grupo La República).

18. Página web registrada

www.iep.org.pe

La dirección específica en donde pueden encontrarse los documentos en la web es:

<https://iep.org.pe/noticias/encuesta-de-opinion-mayo-i-2021/>

19. Ficha técnica

Se adjunta la ficha técnica en el Anexo 11.

20. Profesional estadístico

El informe fue elaborado y revisado por el MG. Ing. Elio Javier Peralta Roque, inscrito en el Colegio de Estadísticos del Perú, con el número 497. Se adjunta la constancia de habilitación (Ver Anexo 12).



Elio Javier Peralta Roque

DNI: 41361450

N° COESPE: 497

IEP INSTITUTO DE ESTUDIOS PERUANOS

Listado de anexos

Anexo 1. Publicación en La República	Pág. 11
Anexo 2. Distribución poblacional por departamento, provincia y distrito	Pág. 17
Anexo 3. Distribución de la muestra por departamento, provincia y distrito	Pág. 74
Anexo 4. Puntos de muestreo (mayo I 2021)	Pág. 91
Anexo 5. Cuestionario (mayo I 2021)	Pág. 96
Anexo 6. Formato de supervisión de audios	Pág. 97
Anexo 7. Reporte de supervisión (mayo I 2021)	Pág. 99
Anexo 8. Base de datos (mayo I 2021) Se adjunta disco compacto	
Anexo 9.1 Diccionario de datos - códigos	Pág. 101
Anexo 9.2 Diccionario de datos – etiqueta y variable	Pág. 102
Anexo 10. Resultados (mayo I 2021)	Pág. 141
Anexo 11. Ficha técnica (mayo I 2021)	Pág. 159
Anexo 12. Habilitación estadístico	Pág. 168



Hoy en DOMINGO

Víctimas de los antivacunas

Muchos adultos mayores son influenciados por noticias falsas y se niegan a vacunarse.



Cynthia Cienfuegos: **“El voto por Castillo es más emocional que racional”**



JOSÉ RODRÍGUEZ ELIZONDO:
En la pesadilla, hermanos



www.larepublica.pe

La República

Director: Gustavo Mohme Seminario

@larepublica_pe Diario La República

Domingo

9.5.2021

Año 40 | Nº 14,369

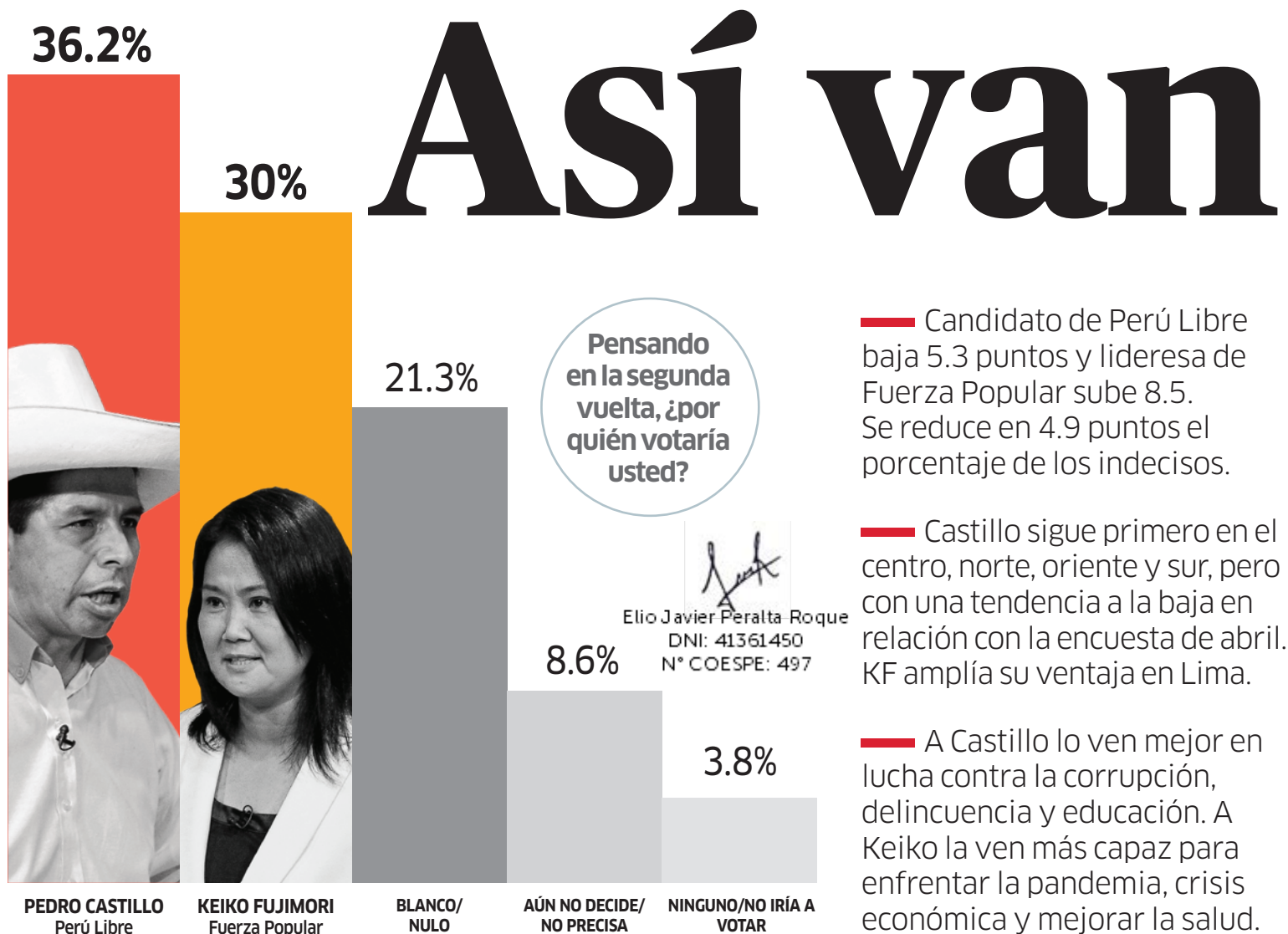
S/ 2.50

Diario S/ 2.25. Lámina S/ 0.25

Vía aérea e Iquitos S/ 3.00

Diario S/ 2.75. Lámina S/ 0.25

SEGÚN ÚLTIMA ENCUESTA NACIONAL URBANO-RURAL DEL IEP → 2,3y4



ENTREVISTA → 12-13

“Quien va a gobernar no es el señor Cerrón, sino el profesor Castillo”

— Aspirante a la presidencia por PL responde sobre sus polémicos anuncios.



POLÍTICA → 6

Fujimori firma alianza con APP y Acuña hará campaña por Fuerza Popular

POLÍTICA → 6

López Aliaga invoca la muerte de Castillo en mitin a favor de Keiko Fujimori



CULTURA → 21

Vargas Llosa: Creo que ningún escritor ha logrado reflejar enteramente al Perú

SOCIEDAD → 15

Madres vencieron al virus por amor a sus hijos

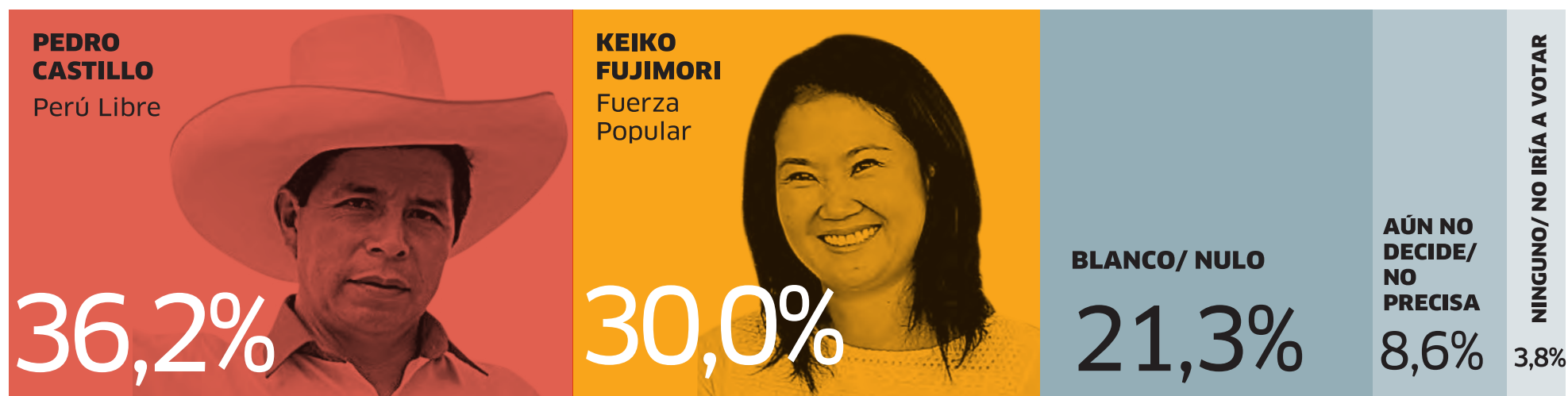
Yoni Gómez superó la enfermedad y regresó a la primera línea de lucha contra el virus. No ve a sus hijas desde hace mucho. Brenda Jaimes y Dora Bonilla fueron hospitalizadas estando embarazadas. Grace Escobedo no pudo conocer a su bebé hasta que venció al Covid-19.



Encuesta nacional urbano-rural del IEP

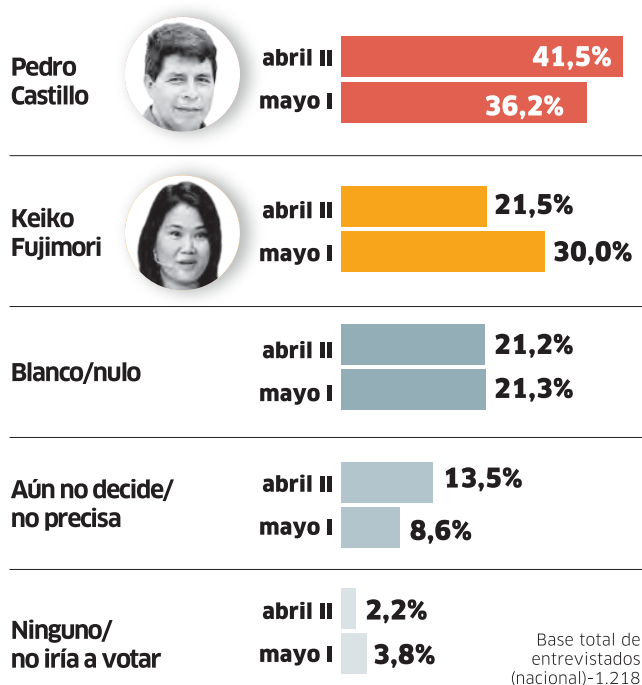
Intención de voto en segunda vuelta- Mayo I 2021

Pensando en la segunda vuelta, ¿por quién votaría usted? SE LEEN OPCIONES. SE ROTAN LOS NOMBRES DE LOS DOS CANDIDATOS.



Intención de voto en segunda vuelta (comparativo abril II vs. mayo I)

Pensando en la segunda vuelta, ¿por quién votaría usted? SE LEEN OPCIONES. SE ROTAN LOS NOMBRES DE LOS DOS CANDIDATOS.



Por nivel socioeconómico

	NSE A/B	NSE C	NSE D/E
Pedro Castillo	23,8%	31,8%	44,3%
Keiko Fujimori	51,4%	32,8%	19,0%
Blanco/ Nulo	17,1%	24,8%	20,9%
Aun no decide / No precisa	4,7%	7,1%	11,3%
Ninguno / No iría a votar	3,0%	3,5%	4,5%

Por edad y sexo

	18 a 24	25 a 39	40 a +	Hombre	Mujer
Pedro Castillo	31,4%	36,5%	37,4%	44,8%	27,6%
Keiko Fujimori	30,8%	25,5%	32,9%	29,4%	30,7%
Blanco/ Nulo	28,9%	26,7%	15,3%	16,0%	26,7%
Aun no decide / No precisa	7,4%	8,8%	8,9%	7,0%	10,2%
Ninguno / No iría a votar	1,6%	2,4%	5,5%	2,8%	4,9%

Base total de entrevistados (nacional)-1.218

PEDRO CASTILLO BAJA Y FUJIMORI SE LE ACERCA EN LAS PREFERENCIAS

A UN MES. Un 36,2% de los peruanos prefiere al candidato de Perú Libre para la presidencia de la República y un 30% a la lideresa naranja. Cerca de un tercio no elige a ninguno.

David Pereda Z.

Pedro Castillo baja en las preferencias para la presidencia del país, aunque aún las lidera, y Keiko Fujimori sube, según muestra la última encuesta telefónica de representación nacional del Instituto de Estudios Peruanos (IEP), investigación realizada para **La República**.

El estudio, que consultó a la población del 3 al 6 de mayo recientes, detecta el alcance de diversas opiniones en el país, con márgenes de error de 2,8 puntos por encima y debajo de cada resultado de nivel nacional.

Un 36,2% de los peruanos

prefiere a Castillo para la presidencia del Perú y un 30% a Fujimori. El mes pasado, en la segunda quincena, el primero tenía un 41,5% de las intenciones de voto y la lideresa naranja un 21,5%, según el mismo instituto.

Castillo todavía supera a Fujimori en el centro, el norte, el oriente y el sur del país. Ella, en cambio, sobrepasa a su contendidor en Lima metropolitana.

La ventaja del candidato de Perú Libre es mayor en el sur.

En las zonas rurales de nuestro país, cerca de la mitad prefiere a Castillo y solo uno de cada diez a Fujimori, grosso modo.

En zonas urbanas, fuera de Lima, ambos están más cerca.

El líder gremial tiene más fuerza entre los más pobres (niveles socioeconómicos D y E) y la heredera del fujimorismo entre los más acomodados (A y B).

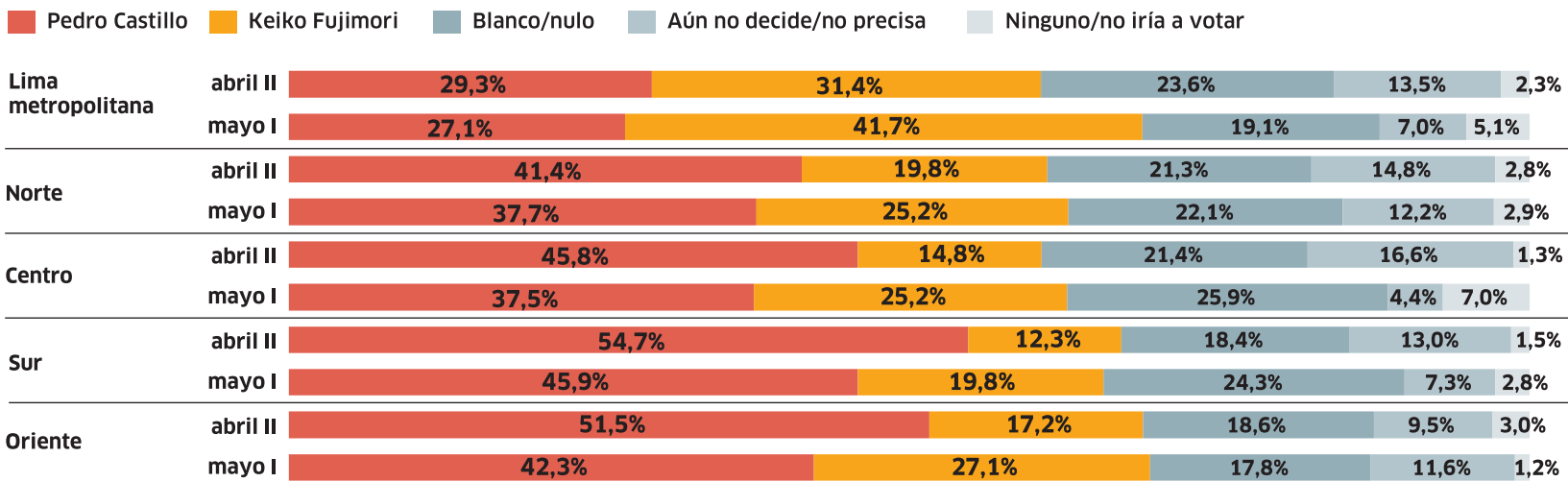
Sin embargo, Fujimori gana intención de voto en todas o casi todas las macrozonas. Claramente, sube en Lima metropolitana, el centro del país y el oriente. Posiblemente, también lo hace en el sur y en el norte.

En cambio, Castillo baja en el oriente y posiblemente también en el sur y centro peruanos.



Intención de voto en segunda vuelta- Por macrozonas (comparativo abril II vs. mayo I)

Pensando en la segunda vuelta, ¿por quién votaría usted? SE LEEN OPCIONES. SE ROTAN LOS NOMBRES DE LOS DOS CANDIDATOS.



No eligen a ninguno

Un 21,3% de los peruanos votaría en blanco o nulo, un 8,6% aún no decide o no precisa respuesta y un 3,8% diría que no sufragaría por ninguno o no iría a los comicios. Es decir, cerca de un tercio del país no da su respaldo ni a Castillo ni a Fujimori para llegar al Gobierno.

La intención por votar en blanco o nulo está algo más extendida entre los más jóvenes, los peruanos de 18 a 24 años.

Por su parte, quienes aún no se deciden o no precisan una respuesta aumentan en el centro del país y posiblemente también entre los más jóvenes.

En las zonas rurales de nuestro país, cerca de la mitad prefiere a Castillo y solo uno de cada diez a Fujimori.

Cerca de un tercio del país no da su respaldo ni a Castillo ni a Fujimori para llegar al Gobierno.

Pros y contras

Un 39% de la población considera que Castillo tiene mejores propuestas. También un 39% que Fujimori es la candidata con mejores planteamientos.

Sin embargo, para un 44% de los peruanos, el candidato de Perú Libre genera más confianza. En cambio, un 33% confiaría más en la lideresa fujimorista.

El maestro rural y líder gremial sale mejor evaluado cuando se trata de las expectativas de la población sobre combatir la corrupción, desarrollar la educación y enfrentar la delincuencia y la inseguridad en el país.

Un 58% de la población cree que Castillo tiene más capacidad para luchar contra la corrupción. Al contrario, solo un 23% considera que la más capacitada para esto es Fujimori.

En tanto, un 56% de los peruanos considera que el maestro y líder gremial tiene más capacidad para mejorar la educación. A su vez, un 35% piensa que la cabeza de Fuerza Popular es la más capacitada para esa labor.

Un 55% estima que Castillo tiene más capacidad para luchar contra la delincuencia y la

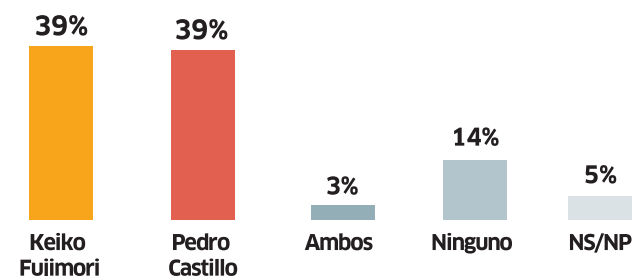
Continúa en la página 4 →

¿Quién tiene mejores propuestas?

¿Cuál de los candidatos...?

Tiene mejores propuestas

SE LEEN LOS NOMBRES (DE MANERA ALEATORIA) DE LOS DOS CANDIDATOS. LAS OPCIONES AMBOS, NINGUNO Y NS/NP NO SE LEEN.

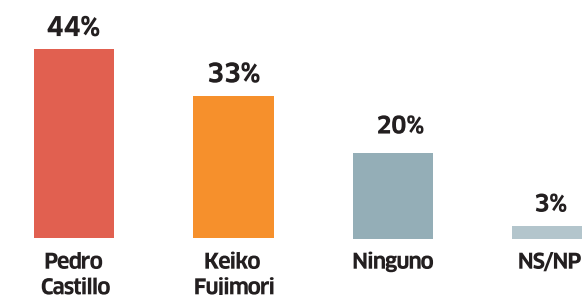


¿Quién le da más confianza?

¿Cuál de los candidatos...?-

Le da más confianza

SE LEEN (DE MANERA ALEATORIA) LOS NOMBRES DE LOS DOS CANDIDATOS. LAS OPCIONES AMBOS, NINGUNO Y NS/NP NO SE LEEN.



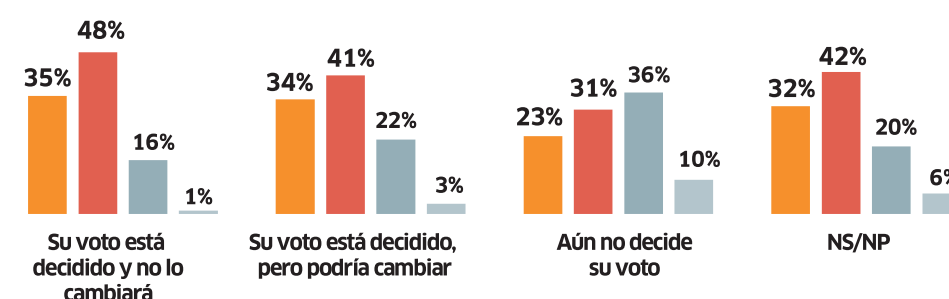
*La opción ambos salió de manera espontánea con un porcentaje mínimo (menos de 1%)

¿Quién le da más confianza y qué tan decidido tiene su voto?

¿Cuál de los candidatos...?- Le da más confianza

SE LEEN OPCIONES. SE ROTAN LOS NOMBRES DE LOS DOS CANDIDATOS.

Keiko Fujimori Pedro Castillo Ninguno NS/NP



¿Qué tan decidido tiene su voto para presidente? (Pregunta asistida)
Base total de entrevistados (nacional)-1.218

Asediando a Castillo

Análisis

Patricia Zárate

Jefa de Estudios de Opinión del IEP



A cuatro semanas de la segunda vuelta, la intención de voto entre los candidatos se ha ido estrechando, en la última encuesta del IEP la distancia es de 6 puntos. Quienes eligen a un candidato u otro han subido ligeramente (de 63% a 66%). Castillo sigue ganando fuera de Lima, sin embargo, ha visto disminuir su votación en todas las macrozonas con respecto a la medición del IEP de fines de abril. Las diferencias estructurales que definían la intención de voto se mantienen, Fujimori gana en el A/B y Castillo en el D/E, sin embargo, en el nivel C (que representa como un tercio del electorado) ambos están empatados. Además, en los niveles C y D/E más del 35% no elige aún.

¿Influyó el debate en Chota? 8 de cada 10 entrevistados dicen que vio o escuchó de alguna manera el debate, entre ellos quien ganó el debate fue Fujimori (41% vs. 37%) y la mitad dice que el debate influyó en su decisión de votar por uno u otro candidato. Como señalamos inicialmente, el porcentaje de quien no elige un candidato ha variado muy poco, los cambios se explicarían por el avance de la campaña y los cambios de las estrategias empleadas, sobre todo en el lado de Fujimori, y por el debate, que ha permitido a los electores conocer mejor a los candidatos.

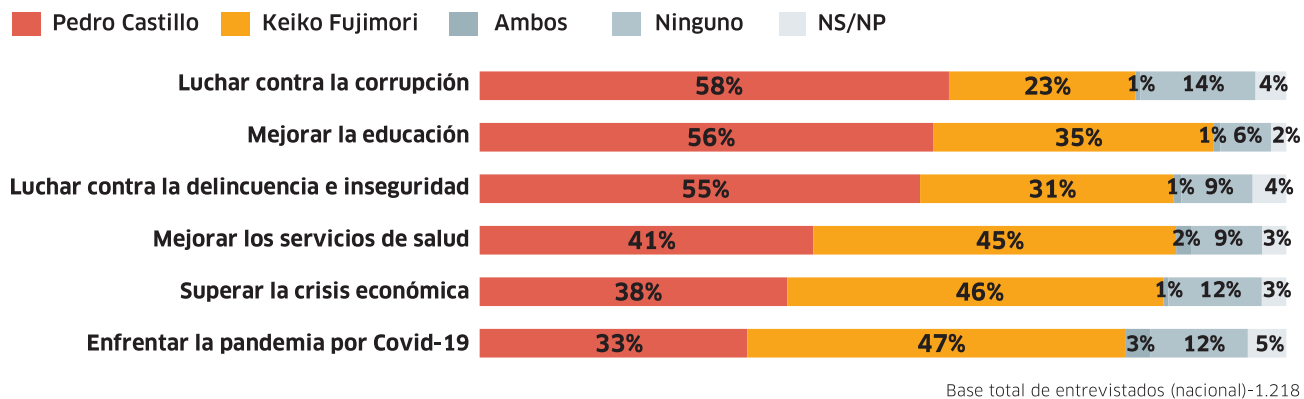
Finalmente, si bien Castillo es el candidato que inspira más confianza entre los electores (44% vs. 33% en Fujimori), 20% no confía en ninguno. Si Castillo refuerza este punto puede seguir marcando la diferencia, mientras Fujimori puede continuar con propuestas de cambio que traten de ganar a ese electorado que aún no se decide. ❖

Encuesta nacional urbano-rural del IEP

Imagen de los candidatos

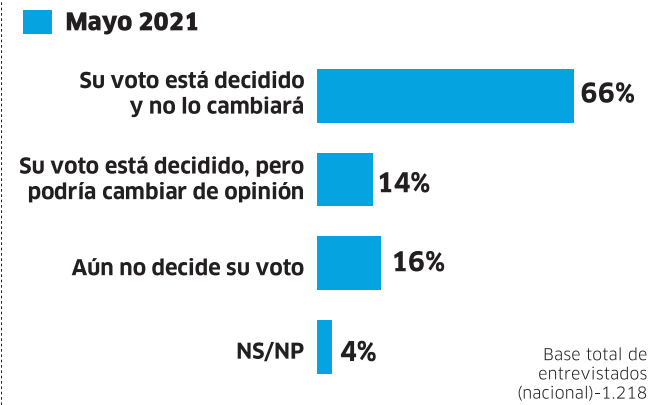
En su opinión ¿cuál de los dos candidatos tiene más capacidad para...?

SE LEEN (DE MANERA ALEATORIA) LOS NOMBRES DE LOS DOS CANDIDATOS. LAS OPCIONES AMBOS, NINGUNO Y NS/NP NO SE LEEN.



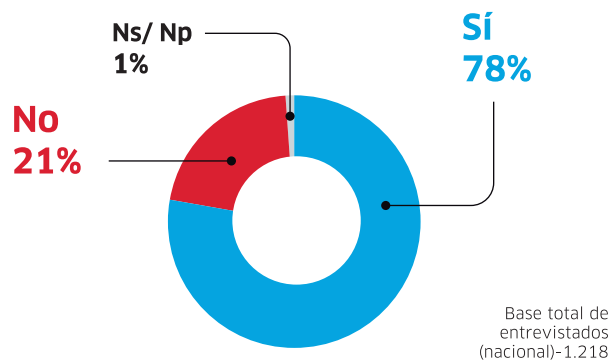
Certeza en el voto

¿Qué tan decidido tiene su voto para presidente?* (Pregunta asistida)



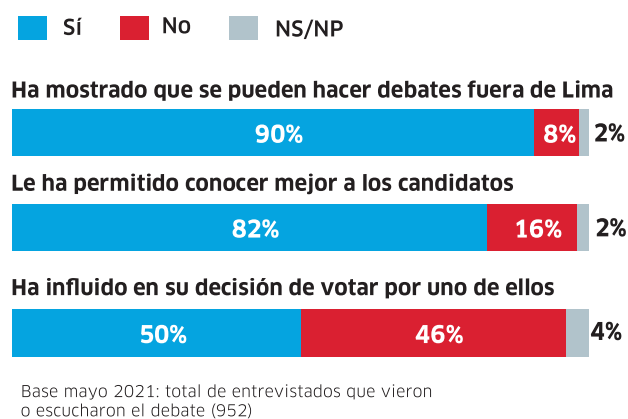
Información sobre el debate en Chota

¿Usted vio o escuchó el debate que hubo en Chota, entre Keiko Fujimori y Pedro Castillo? (Respuesta espontánea)



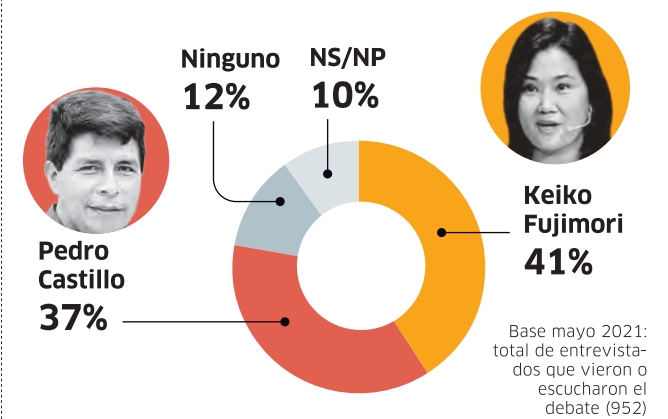
Opiniones sobre el debate

Usted diría que el debate en Chota... (Pregunta asistida)



¿Quién ganó el debate?

En su opinión ¿quién ganó ese debate? (Pregunta asistida)



→ Viene de la página 3

inseguridad. En cambio, solo un 31% piensa eso de Fujimori.

En tanto, un 45% de los peruanos cree que Fujimori tiene más capacidad para mejorar los servicios de salud. No tan lejos, un 41% piensa que Castillo es el más capacitado para esa labor.

La ex primera dama y ex parlamentaria resulta mejor evaluada cuando se trata de las expectativas respecto a la gestión de la crisis de la economía y la actual emergencia sanitaria.

Un 46% de la población considera que Fujimori tiene más capacidad para superar la

crisis económica. Al contrario, un 38% del país piensa eso de Castillo, según el estudio.

A su vez, un 47% estima que la candidata de Fuerza Popular está más capacitada para enfrentar la pandemia del Covid-19. Mucho menos, un 33% cree que el postulante de Perú Libre es quien tiene mayor capacidad para gestionar esta emergencia.

Decisión y debate

Según el estudio, un 66% de los peruanos tiene su voto decidido y no lo cambiará. Por su parte, un 14% de la población ya definió cómo votaría el 6 de junio, pero podría cambiar.

En tanto, un 16% de la ciudadanía aún no decide su voto.

Los que tienen su voto más decidido y no piensan cambiarlo están sobre todo en el grupo de los más acomodados del nivel A y en Lima metropolitana.

Los que aún no se deciden están más en las zonas rurales del país y en el centro peruano.

Un 78% de la población vio el debate entre los candidatos presidenciales que se realizó en Chota, en Cajamarca, y solo un 21% no siguió este encuentro.

Entre quienes vieron este debate, un 41% cree que lo ganó Fujimori. En cambio, un 37% piensa que Castillo la venció.

Un 66% tiene su voto decidido y no cambiará, un 14% ya definió pero podría cambiar. Un 16% aún no decide.

Un 12% considera que ninguno de los candidatos fue ganador.

Para un 50%, el debate influyó en su decisión de votar por uno de ellos. Al contrario, para un 46% no se dio esta influencia.

Un 82% estima que ese encuentro les ha permitido co-

nocer mejor a los candidatos.

Un 90% de la población considera que ese evento en Chota les ha mostrado que se pueden hacer debates fuera de Lima.

Identificación

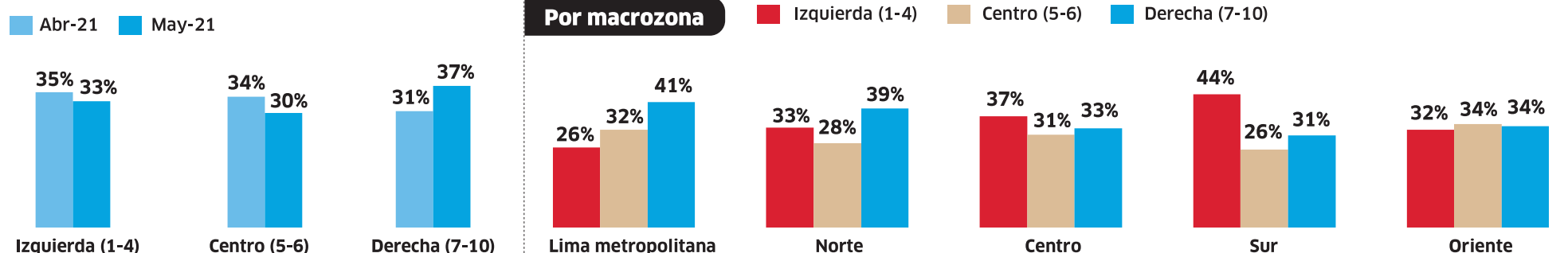
En cuanto a posiciones políticas, un 37% de los peruanos se identifica con la derecha, un 33% con la izquierda y un 30% se reconocería con el centro.

Los que se identifican con la izquierda están más en el sur del país y los de derecha más en Lima metropolitana. Una situación que podría explicar también las preferencias electorales y lo que vendría en esta campaña. ❖

FICHA TÉCNICA: Instituto de Estudios Peruanos. N° de partida asignado por el JNE: 0393-REE/JNE-Resolución 1209-2018-DCCI/ JNE. Financiación del estudio: Grupo La República. Objetivo: Recoger las opiniones de personas de 18 años a más, con DNI, en ámbitos urbano y rural sobre política e intención de voto para la segunda vuelta de las Elecciones Generales de abril de 2021. Puntos de muestreo: Lima metropolitana, Perú urbano y Perú rural. Encuesta telefónica: utiliza marco muestral de números de celulares. Muestreo probabilístico con método de selección aleatoria en una sola etapa. Tamaño y cobertura de la muestra: 1.218 entrevistados distribuidos en 24 departamentos, 146 provincias y 421 distritos; con un nivel de representatividad provincial de 95,0%. Margen de error: ± 2,8 pts. Nivel de confianza: 95%, considerando una varianza máxima en las proporciones poblacionales (p=q=0,5). Trabajo de campo: del 3 al 6 de mayo del 2021. Página web donde se encuentra la información: www.larepublica.pe y www.iep.org.pe.

Identificación ideológica de los encuestados

Tenemos una escala del 1 al 10 que va de izquierda a derecha, en la que el número 1 significa "izquierda" y el 10 significa "derecha". Cuando piensa sobre su punto de vista político, ¿dónde se encontraría usted en esta escala? Dígame un número del 1 a 10, recuerde que 1 es izquierda y 10 es derecha. (Respuesta espontánea).*



Base: total de entrevistados que se ubican en la escala del 1 a 10 (1.166)

Encuesta nacional urbano-rural del IEP

ENTRANDO A UNA NUEVA ETAPA DE LA CAMPAÑA ELECTORAL

LO QUE REVELA EL IEP. Ante la bajada de Castillo y la subida de Fujimori en las preferencias, especialistas coinciden en que ambos deben cambiar sus estrategias. La confianza y los planes tienen su peso en la ecuación del voto. Algunas señales se empiezan a dar en los equipos de ambos postulantes.

ANÁLISIS

David Pereda Z.

La bajada de Pedro Castillo y la subida de Keiko Fujimori en las preferencias electorales de la población, detectadas por la última encuesta del Instituto de Estudios Peruanos (IEP), marcan una nueva etapa en la campaña electoral, en la cual ambos candidatos deben hacer cambios en sus estrategias.

El sondeo confirmó que se estrechan las distancias y reveló que Castillo está cayendo, ya no estancado, hasta quedar por ahora con un 36,2% del Perú que votaría por él. Mientras, Fujimori va en subida y llega a tener un 30% de las intenciones de voto en este momento.

"Este nuevo escenario es el resultado de dos movimientos: un aumento importante en la intención de voto por Fujimori

y de una caída en la intención de voto por Castillo en todas las macroregiones del país. Lo más probable es que entremos a una nueva etapa dentro de esta campaña", dice el politólogo Jorge Aragón, profesor de la Universidad Católica del Perú (PUCP) e investigador del IEP.

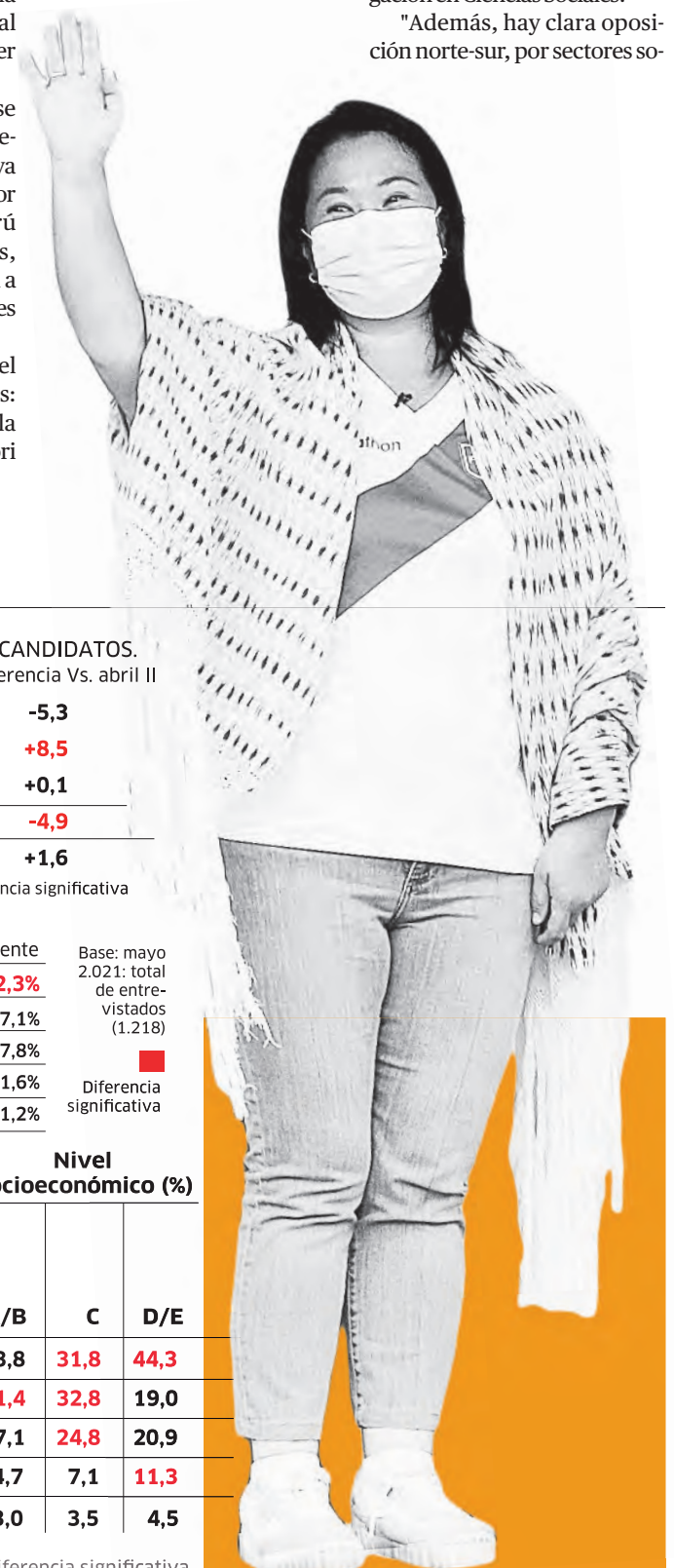
"Hay un crecimiento de la brecha entre Keiko y Castillo en términos de votos de mujeres. Las mujeres, entre una y otra encuesta del IEP, tienen una caída en el nivel de apoyo a Castillo muy grande. Esa diferencia parece ser muy amplia y podría explicar una parte de la reducción de la distancia entre ambos candidatos", observa el politólogo Rodrigo Barrenechea, también docente de la PUCP.

"Los indecisos tienen perfil como los que votarían por Casti-

llo, son en mayor parte del nivel D/E y educación básica. El porcentaje mayor está entre los que se identifican con el centro y la izquierda", anota la politóloga Yasmin Calmet, profesora de la Universidad Católica de Santa María (UCSM), de Arequipa.

"Hay un importante efecto de la estrategia de Fuerza Popular sobre todo en indecisos. No actúa en solitario, ya que los carteles anticomunistas, los spots 'por la democracia' y la oficiosa campaña de la mayoría de medios de comunicación indican que hay una maquinaria muy grande de intereses obrando coordinadamente en favor de su propuesta 'pro libre mercado'", dice el antropólogo Pavel Aguilar, docente de la Universidad Católica de Trujillo e investigador de Nor Instituto de Investigación en Ciencias Sociales.

"Además, hay clara oposición norte-sur, por sectores so-



Intención de voto en segunda vuelta-comparativo Abril II Vs. Mayo I

Pensando en la segunda vuelta, ¿por quién votaría usted?

SE LEEN OPCIONES. SE ROTAN LOS NOMBRES DE LOS DOS CANDIDATOS.

	Abril II	Mayo I	Diferencia Vs. abril II
Pedro Castillo	41,5%	36,2%	-5,3
Keiko Fujimori	21,5%	30,0%	+8,5
Blanco/nulo	21,2%	21,3%	+0,1
Aún no decide/no precisa	13,5%	8,6%	-4,9
Ninguno/no iría a votar	2,2%	3,8%	+1,6

Base: mayo 2.021: total de entrevistados (1.218)

■ Diferencia significativa

Macrozona

	Mayo 2021	Lima Met.	Norte	Centro	Sur	Oriente
Pedro Castillo	27,1%	37,7%	37,5%	45,9%	42,3%	
Keiko Fujimori	41,7%	25,2%	25,2%	19,8%	27,1%	
Blanco/nulo	19,1%	22,1%	25,9%	24,3%	17,8%	
Aún no decide/NP	7,0%	12,2%	4,4%	7,3%	11,6%	
Ninguno/no iría a votar	5,1%	2,9%	7,0%	2,8%	1,2%	

Base: mayo 2.021: total de entrevistados (1.218)

■ Diferencia significativa

Castillo continúa en el primer lugar, pero distancia se acorta con Fujimori, quien crece más de 8 puntos con respecto a la última medición. También disminuyen los indecisos.

Mayo 2021

	Total (%)	Sexo (%)		Edad (%)			Nivel educativo (%)		Nivel socioeconómico (%)		
		Hombre	Mujer	18 a 24	25 a 39	40 a +	Educación básica	Educación superior	A/B	C	D/E
Pedro Castillo	36,2	44,8	27,6	31,4	36,5	37,4	38,7	31,7	23,8	31,8	44,3
Keiko Fujimori	30,0	29,4	30,7	30,8	25,5	32,9	26,0	37,1	51,4	32,8	19,0
Blanco/nulo	21,3	16,0	26,7	28,9	26,7	15,3	21,4	21,3	17,1	24,8	20,9
Aún no decide/NP	8,6	7,0	10,2	7,4	8,8	8,9	9,7	6,7	4,7	7,1	11,3
Ninguno/no iría a votar	3,8	2,8	4,9	1,6	2,4	5,5	4,2	3,1	3,0	3,5	4,5

Base mayo 2.021: total de entrevistados (1.218)

■ Diferencia significativa

cioeconómicos y por ámbitos urbano-rurales. Estamos asistiendo a un Perú altamente fragmentado y con sistema democrático muy precario", añade.

Cambios

Los especialistas coinciden en que ambos candidatos necesitan cambiar sus estrategias.

"En el lado de Castillo, necesita dejar de representar una promesa de cambio improvisada y sin plan. Keiko tendrá que moderar a sus aliados abiertamente autoritarios y antidemocráticos", sostiene Aragón.

"Mientras, cualquier cosa que suceda y sirva para señalar a estos dos candidatos los costos políticos de sus vocaciones autoritarias será la mejor noticia de esta segunda vuelta para el país", dice.

"Keiko tiene que seguir ganando terreno fuera de los espacios A/B, es decir, en los C, D y E. Tiene que romper con esta caja en la que puede terminar encerrada de ser la candidata del *statu quo* y 'de los ricos'. Castillo necesita hacer algunas señales más concretas sobre lo que piensa hacer, más allá de generalidades y allí me parece que está fallando y eludiendo dar estas respuestas", dice Barrenechea.

"Castillo debería pasar de su actitud renuente a una más estratégica, porque este silen-

"Hay una maquinaria de intereses muy grande obrando coordinadamente en favor de Keiko".

cio crítico no hace más que minar su ya precaria imagen de líder político. Fujimori debería dar mejores muestras de compromiso democrático y respeto por los derechos humanos, empezando por reconocer los crímenes por los que fue sentenciado su padre", considera Aguilar.

"Tanto Keiko como Castillo deben concentrarse en conquistar a los indecisos, sobre todo a los de perfil ideológico de centro e izquierda y a los del norte. Ambos también deben concentrarse en los dos grupos que muestran intención en cambiar sus votos: la base electoral del oponente y la mitad de los electores que piensan votar en blanco/nulo", dice Calmet.

"Esas estrategias deben estar centradas en sus planes y demostrar que son aptos y confiables para el cargo. En el debate del 1 de mayo, las propuestas no fueron bien claras", considera.



"Desde el lado de Castillo, debería verse un cambio de estrategia, mayor proactividad y apuestas que impliquen mayores riesgos. Necesita dejar de representar una promesa de cambio improvisada y sin plan. Keiko será distinta, tendrá que moderar a sus aliados abiertamente autoritarios y antidemocráticos".

Jorge Aragón
Político, PUCP e IEP



"Debemos poner atención en los indecisos, estos están dentro del perfil del elector que votaría por Castillo, son en mayor parte del perfil socioeconómico D/E y con escolaridad básica. Al mismo tiempo, el porcentaje mayor de los indecisos está entre los electores que se identifican con el centro y con la izquierda".

Yasmin Calmet
Política, UCSM (Arequipa)



"Hay dos falencias en Castillo: renuencia de participar en los debates del JNE y ausencia del equipo técnico. Debería pasar de su actitud renuente a una más estratégica. Fujimori debería dar mejores muestras de compromiso democrático y respeto por los derechos humanos, empezando por reconocer los crímenes de su padre".

Pavel Aguilar
UCT (Trujillo)

Perfil de los votantes (suma 100% vertical)

*Sin incluir NS/NP.	Total	Pedro Castillo	Keiko Fujimori	Blanco/nulo	Aún no decide/no precisa
Sexo					
Hombre	50%	62%	49%	37%	41%
Mujer	50%	38%	51%	63%	59%
Edad					
De 18 a 24 años	16%	14%	17%	22%	14%
De 25 a 39 años	34%	34%	29%	42%	35%
De 40 a más años	50%	52%	55%	36%	52%
Nivel educativo					
Básico	64%	68%	56%	64%	72%
Superior	36%	32%	45%	36%	28%
Nivel socioeconómico					
A/B	21%	14%	35%	17%	11%
C	31%	28%	34%	36%	26%
D/E	48%	59%	30%	47%	63%
Ámbito					
Lima metropolitana	35%	26%	48%	31%	28%
Perú urbano	44%	43%	44%	44%	50%
Perú rural	21%	31%	8%	26%	22%
Macrozona					
Lima metropolitana	35%	26%	48%	31%	28%
Norte	24%	25%	20%	25%	34%
Centro	10%	11%	9%	12%	5%
Sur	20%	25%	13%	22%	16%
Oriente	12%	14%	11%	10%	16%
Certeza en el voto					
Su voto está decidido y no cambiará	66%	86%	81%	40%	8%
Su voto está decidido pero podría cambiar/ aún no decide	30%	11%	17%	55%	90%
NS/NP	4%	2%	2%	6%	2%
Percepción ideológica*					
Izquierda	33%	53%	13%	31%	30%
Centro	30%	26%	21%	40%	42%
Derecha	37%	21%	66%	29%	29%
Base:	1.218	440	366	260	105

Base: total de entrevistados que votan de esta manera (1171) El total puede sumar más o menos de 100% por efectos de redondeo ■ Diferencia significativa

Endoses

Los endoses de otros líderes grupos políticos a Fujimori y Castillo anuncian un impacto.

"La alianza con Acuña tiene potencial para dar a Keiko terreno en sectores de bajos ingresos en el norte. López Aliaga no mucho, porque creo que sus votantes ya están con Keiko. Y podría ser contraproducente por expresiones como las recientes", dice Barrenechea en referencia a los llamados de muerte a Castillo que dio el empresario conservador.

"Mendoza impactaría poco excepto si se traduce pronto en propuestas más concretas con sustento técnico que aporten credibilidad a Castillo", añade.

"El bolsón electoral de Acuña está en el norte y oriente. Este endose podría sumar valiosos votos a Keiko, lo cual consolidaría su hegemonía regional en esas zonas", anota Aguilar.

Considera que la arenga de López Aliaga deseando muerte a Castillo no afecta a Fujimori por el actual proceso polarizante.

"En el apoyo de Mendoza a Castillo, entiendo que hubo exigencias de ella para que él asumiese el compromiso de asegurar y consolidar las instituciones democráticas. Si hay consistencia en su discurso y los compromisos, la confianza en Castillo aumentaría", dice Calmet.

"Mendoza impactaría poco, excepto si se traduce pronto en propuestas concretas con sustento técnico".

Lo que viene

En el equipo de Perú Libre comentan que Castillo tendrá más presencia en medios de comunicación y que en los días que vienen mostrarán posibles integrantes del equipo técnico.

"El profesor es renuente a los medios porque es de campo, sencillo, pero ha entendido que es necesario responder tantas cosas", cuenta uno de sus colaboradores sobre el candidato.

El lanzamiento del nombre de Modesto Montoya calza con esta muestra de figuras que podrían ser su equipo técnico.

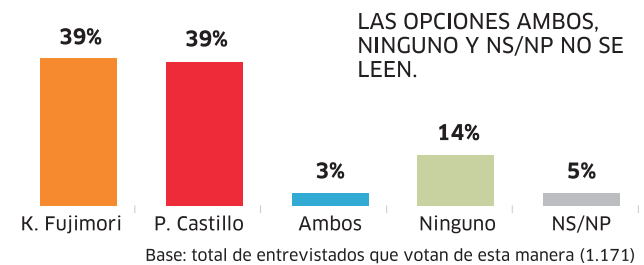
Esta semana va a Loreto, e incluye Caballococha, en Ramón Castilla, bastión del Frepap.

Desde el fujimorismo, seguirán sumando respaldos políticos y buscando conectar con demandas locales de los lugares que visitan, según comentan.

De este modo, van reaccionando a los nuevos escenarios. ♦

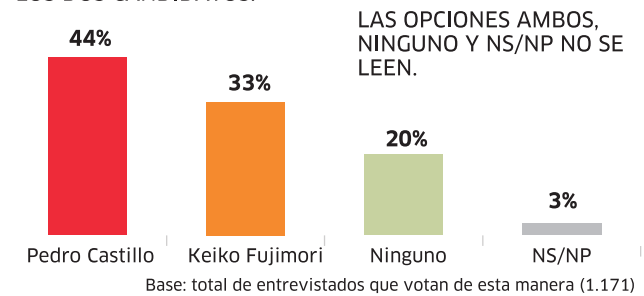
Mejores propuestas

¿Cuál de los candidatos tiene mejores propuestas? SE LEEN LOS NOMBRES (DE MANERA ALEATORIA) DE LOS DOS CANDIDATOS



Más confianza

¿Cuál de los candidatos le da más confianza? SE LEEN (DE MANERA ALEATORIA) LOS NOMBRES DE LOS DOS CANDIDATOS.



FICHA TÉCNICA: Instituto de Estudios Peruanos. N° de partida asignado por el JNE: 0393-REE/JNE- Resolución 1209-2018-DCGI/ JNE. Financiación del estudio: Grupo La República. Objetivo: Recoger las opiniones de personas de 18 años a más, con DNI, en ámbito urbano y rural sobre política e intención de voto para la segunda vuelta de las Elecciones Generales de abril de 2021. Puntos de muestreo: Lima Metropolitana, Perú Urbano y Perú Rural. Encuesta telefónica: utiliza marco muestral de números de celulares. Muestreo probabilístico con método de selección aleatoria en una sola etapa. Tamaño y cobertura de la muestra: 1.218 entrevistados distribuidos en 24 departamentos, 146 provincias y 421 distritos; con un nivel de representatividad provincial de 95,0%. Margen de error: ± 2,8 pts. Nivel de confianza: 95%, considerando una varianza máxima en las proporciones poblacionales (p=q=0.5). Trabajo de campo: del 03 al 06 de mayo del 2021. Página web donde se encuentra la información: www.larepublica.pe y www.iep.org.pe

Anexo 2. Distribución de la población mayor de 18 años por departamento, provincia y distrito.

Fuente: RENIEC. Padrón Electoral de las Elecciones Generales 2021.

Distribución de la población por departamento, provincia y distrito	Población Electoral 2021
Amazonas	306186
Bagua	62137
Aramango	8535
Bagua	18673
Copallín	4216
El Parco	1305
Imaza	21905
La Peca	7503
Bongará	20909
Chisquilla	407
Churuja	355
Corosha	679
Cuispes	625
Florida	4513
Jazán	5961
Jumbilla	853
Recta	292
San Carlos	444
Shipasbamba	1381
Valera	883
Yambrasbamba	4516
Chachapoyas	40502
Asunción	297
Balsas	1014
Chachapoyas	20346
Cheto	591
Chiliquín	761
Chuquibamba	1531
Granada	429
Huancas	419
La Jalca	3957
Leimebamba	2590
Levanto	905
Magdalena	725



Elio Javier Peralta Roque
 DNI: 41361450
 N° COESPE: 497

IEP INSTITUTO DE ESTUDIOS PERUANOS

Distribución de la población por departamento, provincia y distrito	Población Electoral 2021
Mariscal Castilla	828
Molinopampa	1899
Montevideo	601
Olleros	382
Quinjalca	798
San Francisco De Daguas	295
San Isidro De Maino	531
Soloco	1298
Sonche	305
Condorcanqui	38273
El Cenepa	9320
Nieva	19085
Río Santiago	9868
Luya	35246
Camporredondo	4407
Cocabamba	1461
Colcamar	1726
Conila	1506
Inguilpata	493
Lámud	1687
Longuita	760
Lonya Chico	795
Luya	2944
Luya Viejo	332
María	753
Ocalli	2439
Ocumal	2690
Pisuquia	3832
Providencia	1085
San Cristóbal	531
San Francisco del Yeso	603
San Jerónimo	715
San Juan de Lopecancho	475
Santa Catalina	1311
Santo Tomás	2611
Tingo	1120
Trita	970



Elio Javier Peralta Roque

DNI: 41361450

N° COESPE: 497

IEP INSTITUTO DE ESTUDIOS PERUANOS

Distribución de la población por departamento, provincia y distrito	Población Electoral 2021
Rodríguez de Mendoza	22909
Chirimoto	1766
Cochamal	591
Huambo	2308
Limabamba	1359
Longar	1361
Mariscal Benavides	1529
Milpuc	572
Omia	6901
San Nicolás	3790
Santa Rosa	499
Tоторa	410
Vista Alegre	1823
Utcubamba	86210
Bagua Grande	39611
Cajaruro	20603
Cumba	6566
El Milagro	4221
Jamalca	5383
Lonya Grande	7171
Yamón	2655
Áncash	886265
Aija	6005
Aija	1690
Coris	1447
Huacclán	416
La Merced	1748
Succha	704
Antonio Raymondi	10993
Aczo	1524
Chaccho	1304
Chingas	1395
Llamellín	2167
Mirgas	3553
San Juan de Rontoy	1050
Asunción	6008
Acochaca	2601



Elio Javier Peralta Roque
 DNI: 41361450
 N° COESPE: 497

IEP INSTITUTO DE ESTUDIOS PERUANOS

Distribución de la población por departamento, provincia y distrito	Población Electoral 2021
Chacas	3407
Bolognesi	18890
Abelardo Pardo Lezameta	233
Antonio Raymondi	1079
Aquia	1738
Cajacay	1422
Canis	298
Chiquián	3093
Colquioc	1623
Huallanca	4640
Huasta	1384
Huayllacayán	1003
La Primavera	294
Mangas	434
Pacllón	919
San Miguel De Corpanqui	251
Ticllós	479
Carhuaz	38709
Acopampa	2019
Amashca	1587
Anta	2099
Ataquero	1543
Carhuaz	11907
Marcará	7932
Pariahuanca	1259
San Miguel de Aco	2104
Shilla	3190
Tinco	2499
Yungar	2570
Carlos F. Fitzcarrald	14069
San Luis	7863
San Nicolás	2673
Yauya	3533
Casma	37359
Buena Vista Alta	3634
Casma	25561
Comandante Noël	1994



Elio Javier Peralta Roque
DNI: 41361450
N° COESPE: 497

IEP INSTITUTO DE ESTUDIOS PERUANOS

Distribución de la población por departamento, provincia y distrito	Población Electoral 2021
Yaután	6170
Corongo	5686
Aco	344
Bambas	390
Corongo	1168
Cusca	2030
La Pampa	835
Yánac	621
Yupán	298
Huaraz	128040
Cochabamba	1586
Colcabamba	289
Huanchay	1708
Huaraz	49974
Independencia	52488
Jangas	4203
La Libertad	1232
Olleros	2658
Pampas Grande	1114
Pariacoto	4012
Pira	3680
Tarica	5096
Huari	57385
Anra	1922
Cajay	3144
Chavín de Huantar	6281
Huacachi	2056
Huacchis	1577
Huachis	3640
Huántar	2334
Huari	6275
Masín	1563
Paucas	1911
Ponto	3311
Rahuapampa	646
Rapayan	1555
San Marcos	16732



Elio Javier Peralta Roque
 DNI: 41361450
 N° COESPE: 497

IEP INSTITUTO DE ESTUDIOS PERUANOS

Distribución de la población por departamento, provincia y distrito	Población Electoral 2021
San Pedro De Chana	3069
Uco	1369
Huarmey	23589
Cochapeti	800
Culebras	1963
Huarmey	19279
Huayán	754
Malvas	793
Huaylas	42699
Caraz	18384
Huallanca	934
Huata	1192
Huaylas	1448
Mato	1707
Pamparomás	6125
Pueblo Libre	6159
Santa Cruz	4086
Santo Toribio	939
Yuracmarca	1725
Mariscal Luzuriaga	16171
Casca	3008
Eleazar Guzmán Barrón	937
Fidel Olivas Escudero	1630
Llama	937
Llumpa	4432
Lucma	2272
Musga	766
Piscobamba	2189
Ocros	5481
Acas	327
Cajamarquilla	149
Carhuapampa	407
Cochas	1073
Congas	843
Llipa	208
Ocros	943
San Cristóbal De Raján	479



Elio Javier Peralta Roque

DNI: 41361450

N° COESPE: 497

IEP INSTITUTO DE ESTUDIOS PERUANOS

Distribución de la población por departamento, provincia y distrito	Población Electoral 2021
San Pedro	739
Santiago De Chilcas	313
Pallasca	17919
Bolognesi	829
Cabana	1974
Conchucos	5346
Huacachuque	428
Huandoval	728
Lacabamba	470
Llapo	449
Pallasca	1931
Pampas	3023
Santa Rosa	752
Tauca	1989
Pomabamba	18920
Huayllán	2663
Parobamba	4694
Pomabamba	9895
Quinuabamba	1668
Recuay	16229
Cátac	3524
Cotaparaco	535
Huayllapampa	731
Llacllin	881
Marca	968
Pampas Chico	879
Pararín	1233
Recuay	4660
Tapacocha	515
Ticapampa	2303
Santa	356410
Cáceres del Perú	4223
Chimbote	182640
Coishco	12846
Macate	3054
Moro	6793
Nepeña	11113



Elio Javier Peralta Roque
 DNI: 41361450
 N° COESPE: 497

IEP INSTITUTO DE ESTUDIOS PERUANOS

Distribución de la población por departamento, provincia y distrito	Población Electoral 2021
Nuevo Chimbote	107179
Samanco	3735
Santa	24827
Sihuas	21771
Acobamba	1236
Alfonso Ugarte	457
Cashapampa	1953
Chingalpo	784
Huayllabamba	2794
Quiches	1857
Ragash	2357
San Juan	5345
Sicsibamba	1283
Sihuas	3705
Yungay	43932
Cascapara	1611
Mancos	5812
Matacoto	1393
Quillo	9601
Ranrahirca	2546
Shupluy	1844
Yanama	4900
Yungay	16225
Apurímac	316000
Abancay	82169
Abancay	46847
Chacoche	1115
Circa	2689
Curahuasi	12065
Huanipaca	3343
Lambrama	3489
Pichirhua	3466
San Pedro de Cachora	2396
Tamburco	6759
Andahuaylas	113378
Andahuaylas	28720
Andarapa	5442



Elio Javier Peralta Roque
 DNI: 41361450
 N° COESPE: 497

IEP INSTITUTO DE ESTUDIOS PERUANOS

Distribución de la población por departamento, provincia y distrito	Población Electoral 2021
Chiara	1034
Huancarama	4457
Huancaray	3210
Huayana	684
José María Arguedas	3012
Kaquiabamba	1902
Kishuara	5623
Pacobamba	3905
Pacucha	7636
Pampachiri	1820
Pomacocha	690
San Antonio de Cachi	2390
San Jerónimo	15138
San Miguel de Chaccrampa	1545
Santa María de Chicmo	6893
Talavera	14425
Tumay Huaraca	1563
Turpo	3289
Antabamba	9318
Antabamba	2280
El Oro	453
Huaquirca	1332
Juan Espinoza Medrano	1543
Oropesa	1605
Pachaconas	958
Sabaino	1147
Aymaraes	21426
Capaya	519
Caraybamba	1005
Chalhuanca	2709
Chapimarca	1799
Colcabamba	647
Cotaruse	2659
Ihuayllo	526
Justo Apu Sahuaraura	630
Lucre	1492
Pocohuanca	1054



Elio Javier Peralta Roque

DNI: 41361450

N° COESPE: 497

IEP INSTITUTO DE ESTUDIOS PERUANOS

Distribución de la población por departamento, provincia y distrito	Población Electoral 2021
San Juan De Chacña	638
Sañayca	945
Soraya	587
Tapairihua	1858
Tintay	2297
Toraya	1193
Yanaca	868
Chincheros	35204
Anco-Huallo	8154
Chincheros	3974
Cocharcas	1446
El Porvenir	1079
Huaccana	5299
Los Chankas	839
Ocobamba	5180
Ongoy	2442
Ranracancha	2918
Rocchacc	1820
Uranmarca	2053
Cotabambas	36066
Challhuahuacho	7884
Cotabambas	3384
Coyllurqui	5311
Haquira	7042
Mara	4030
Tambobamba	8415
Grau	18439
Chuquibambilla	3766
Curasco	1049
Curpahuasi	1819
Gamarra	2916
Huayllati	1244
Mamara	706
Micaela Bastidas	797
Pataypampa	792
Progreso	2440
San Antonio	284



Elio Javier Peralta Roque
 DNI: 41361450
 N° COESPE: 497

IEP INSTITUTO DE ESTUDIOS PERUANOS

Distribución de la población por departamento, provincia y distrito	Población Electoral 2021
Santa Rosa	574
Turpay	557
Vilcabamba	799
Virundo	696
Arequipa	1145268
Arequipa	897898
Alto Selva Alegre	68895
Arequipa	75697
Cayma	78018
Cerro Colorado	136012
Characato	8470
Chiguata	3511
Jacobo Hunter	40870
José Luis Bustamante Y Rivero	65221
La Joya	22838
Mariano Melgar	51097
Miraflores	51308
Mollebaya	2558
Paucarpata	114389
Pocsi	1038
Polobaya	1155
Quequeña	1594
Sabandia	4090
Sachaca	24879
San Juan de Sigvas	933
San Juan de Tarucani	1367
Santa Isabel de Sigvas	668
Santa Rita de Sigvas	5199
Socabaya	53220
Tiabaya	15507
Uchumayo	14702
Vitor	2589
Yanahuara	28888
Yarabamba	2427
Yura	20758
Camaná	48781
Camaná	13377



Elio Javier Peralta Roque

DNI: 41361450

N° COESPE: 497

IEP INSTITUTO DE ESTUDIOS PERUANOS

Distribución de la población por departamento, provincia y distrito	Población Electoral 2021
José María Quimper	3797
Mariano Nicolás Valcárcel	3151
Mariscal Cáceres	5796
Nicolás de Piérola	5930
Ocoña	3513
Quilca	879
Samuel Pastor	12338
Caravelí	26020
Acari	3330
Atico	3552
Atiquipa	492
Bella Unión	1887
Cahuacho	610
Caravelí	2683
Chala	5263
Chaparra	1891
Huanuhuanu	1338
Jaqui	1198
Lomas	1002
Quicacha	1358
Yauca	1416
Castilla	26397
Andagua	839
Aplao	7388
Ayo	344
Chachas	1512
Chilcaymarca	867
Choco	906
Huancarqui	1541
Machaguay	550
Orcopampa	3541
Pampacolca	1819
Tipán	380
Uñón	195
Uraca	5433
Viraco	1082
Caylloma	77222



Elio Javier Peralta Roque
 DNI: 41361450
 N° COESPE: 497

IEP INSTITUTO DE ESTUDIOS PERUANOS

Distribución de la población por departamento, provincia y distrito	Población Electoral 2021
Achoma	1052
Cabanaconde	1921
Callalli	1659
Caylloma	3050
Chivay	4738
Coporaque	933
Huambo	718
Huanca	1307
Ichupampa	718
Lari	1003
Lluta	1197
Maca	843
Madrigal	723
Majes	50811
San Antonio de Chuca	887
Sibayo	755
Tapay	781
Tisco	1386
Tuti	764
Yanque	1976
Condesuyos	12101
Andaray	559
Cayarani	2019
Chichas	586
Chuquibamba	2669
Iray	628
Río Grande	1960
Salamanca	725
Yanaquihua	2955
Islay	45814
Cocachacra	7898
Dean Valdivia	5646
Islay	3851
Mejía	1251
Mollendo	21361
Punta de Bombón	5807
La Unión	11035



Elio Javier Peralta Roque
 DNI: 41361450
 N° COESPE: 497

IEP INSTITUTO DE ESTUDIOS PERUANOS

Distribución de la población por departamento, provincia y distrito	Población Electoral 2021
Alca	1544
Charcana	483
Cotahuasi	1921
Huaynacotas	1687
Pampamarca	1243
Puyca	2047
Quechualla	375
Sayla	352
Tauria	260
Tomepampa	591
Toro	532
Ayacucho	473282
Cangallo	25711
Cangallo	4654
Chuschi	5757
Los Morochucos	6531
María Parado de Bellido	1763
Paras	4021
Totos	2985
Huamanga	211700
Acocro	6797
Acos Vinchos	3934
Andres Avelino Cáceres Dorregaray	12843
Ayacucho	76522
Carmen Alto	18530
Chiara	4883
Jesús Nazareno	13707
Ocros	4694
Pacaycasa	2444
Quinua	4957
San José de Ticllas	1889
San Juan Bautista	35020
Santiago de Pischa	1330
Socos	6195
Tambillo	4694
Vinchos	13261
Huanca Sancos	7633



Elio Javier Peralta Roque
 DNI: 41361450
 N° COESPE: 497

IEP INSTITUTO DE ESTUDIOS PERUANOS

Distribución de la población por departamento, provincia y distrito	Población Electoral 2021
Carapo	1863
Sacsamarca	1317
Sancos	2462
Santiago de Lucanamarca	1991
Huanta	69912
Ayahuanco	1692
Canayre	1919
Chaca	1350
Huamanguilla	3760
Huanta	31092
Iguain	2972
Llochegua	6398
Luricocha	5479
Pucacolpa	1768
Santillana	3780
Sivia	7183
Uchuraccay	2519
La Mar	57215
Anchihuay	2813
Anco	7071
Ayna	7050
Chilcas	1536
Chungui	3375
Luis Carranza	1085
Oronccoy	668
Samugari	6165
San Miguel	9670
Santa Rosa	8315
Tambo	9467
Lucanas	35666
Aucara	1926
Cabana	839
Carmen Salcedo	929
Chaviña	1597
Chipao	2034
Huac-Huas	1205
Laramate	1206



Elio Javier Peralta Roque
 DNI: 41361450
 N° COESPE: 497

IEP INSTITUTO DE ESTUDIOS PERUANOS

Distribución de la población por departamento, provincia y distrito	Población Electoral 2021
Leoncio Prado	834
Llauta	942
Lucanas	2146
Ocaña	1971
Otoca	1270
Puquio	9750
Saisa	327
San Cristóbal	1442
San Juan	529
San Pedro	2380
San Pedro de Palco	981
Sancos	2193
Santa Ana de Huaycahuacho	443
Santa Lucía	722
Parinacochas	18018
Chumpi	1773
Coracora	8133
Coronel Castañeda	742
Pacapausa	622
Pullo	3173
Puyusca	1723
San Francisco de Ravacayco	747
Upahuacho	1105
Paucar Del Sara Sara	6662
Colta	346
Corculla	320
Lampa	1431
Marcabamba	431
Oyolo	786
Pararca	357
Pausa	1853
San Javier de Alpabamba	526
San José de Ushua	158
Sara Sara	454
Sucre	7759
Belén	241
Chalcos	411



Elio Javier Peralta Roque
 DNI: 41361450
 N° COESPE: 497

IEP INSTITUTO DE ESTUDIOS PERUANOS

Distribución de la población por departamento, provincia y distrito	Población Electoral 2021
Chilcayoc	480
Huacaña	341
Morcolla	1095
Paico	524
Querobamba	1842
San Pedro de Larcay	626
San Salvador de Quije	986
Santiago de Paucaray	539
Soras	674
Victor Fajardo	16981
Alcamenca	1469
Apongo	692
Asquipata	419
Canaria	2292
Cayara	993
Colca	1086
Hualla	1714
Huamanquiquia	846
Huancapi	1576
Huancaraylla	1308
Sarhua	2296
Vilcanchos	2290
Vilcas Huamán	16025
Accomarca	1048
Carhuanca	732
Concepción	2011
Huambalpa	1522
Independencia	1117
Saurama	981
Vilcas Huamán	5442
Vischongo	3172
Cajamarca	1103247
Cajabamba	57242
Cachachi	15541
Cajabamba	26542
Condebamba	9229
Sitacocha	5930



Elio Javier Peralta Roque
 DNI: 41361450
 N° COESPE: 497

IEP INSTITUTO DE ESTUDIOS PERUANOS

Distribución de la población por departamento, provincia y distrito	Población Electoral 2021
Cajamarca	272452
Asunción	7303
Cajamarca	162556
Chetilla	3138
Cospán	5488
Encañada	23607
Jesús	11854
Llacanora	4213
Los Baños del Inca	30304
Magdalena	7972
Matara	3567
Namora	8088
San Juan	4362
Celendín	67887
Celendín	19211
Chumuch	2289
Cortegana	5790
Huasmín	9641
Jorge Chávez	684
José Gálvez	2409
La Libertad de Pallán	5625
Miguel Iglesias	3546
Oxamarca	5005
Sorochuco	8315
Sucre	4140
Utco	1232
Chota	121442
Anguía	2751
Chadin	3214
Chalamarca	8110
Chiguirip	3528
Chimbán	1952
Choropampa	2251
Chota	39415
Cochabamba	4637
Conchán	4524
Huambos	6593



Elio Javier Peralta Roque
 DNI: 41361450
 N° COESPE: 497

IEP INSTITUTO DE ESTUDIOS PERUANOS

Distribución de la población por departamento, provincia y distrito	Población Electoral 2021
Lajas	10887
Llama	4649
Miracosta	2856
Paccha	3971
Pion	1182
Querocoto	6351
San Juan de Licupis	1102
Tacabamba	12597
Tocmoche	872
Contumazá	21709
Chilete	2394
Contumazá	5606
Cupisnique	1232
Guzmango	2076
San Benito	2440
Santa Cruz de Toledo	921
Tantarica	2006
Yonán	5034
Cutervo	98300
Callayuc	6843
Choros	2700
Cujillo	2064
Cutervo	39635
La Ramada	3122
Pimpingos	4343
Querocotillo	10315
San Andrés de Cutervo	3727
San Juan de Cutervo	1869
San Luis de Lucma	2583
Santa Cruz	2370
Santo Domingo de La Capilla	4386
Santo Tomás	5753
Socota	7510
Toribio Casanova	1080
Hualgayoc	72230
Bambamarca	56889
Chugur	2816



Elio Javier Peralta Roque
 DNI: 41361450
 N° COESPE: 497

IEP INSTITUTO DE ESTUDIOS PERUANOS

Distribución de la población por departamento, provincia y distrito	Población Electoral 2021
Hualgayoc	12525
Jaén	158715
Bellavista	12330
Chontali	8036
Colasay	9192
Huabal	7206
Jaén	79483
Las Pirias	4807
Pomahuaca	7021
Pucará	6532
Sallique	5511
San Felipe	3774
San José del Alto	6019
Santa Rosa	8804
San Ignacio	103295
Chirinos	11260
Huarango	15552
La Coipa	15674
Namballe	6893
San Ignacio	26751
San José de Lourdes	13333
Tabaconas	13832
San Marcos	39432
Chancay	2486
Eduardo Villanueva	2137
Gregorio Pita	4805
Ichocán	1717
José Manuel Quiroz	3002
José Sabogal	10707
Pedro Gálvez	14578
San Miguel	39680
Bolívar	1112
Calquis	3558
Catilluc	2600
El Prado	2468
La Florida	2321
Llapa	3853



Elio Javier Peralta Roque
 DNI: 41361450
 N° COESPE: 497

IEP INSTITUTO DE ESTUDIOS PERUANOS

Distribución de la población por departamento, provincia y distrito	Población Electoral 2021
Nanchoc	1085
Niepos	2721
San Gregorio	1867
San Miguel	9754
San Silvestre de Cochán	3413
Tongod	2393
Unión Agua Blanca	2535
San Pablo	18653
San Bernardino	3579
San Luis	1218
San Pablo	10538
Tumbadén	3318
Santa Cruz	32210
Andabamba	1448
Catache	6775
Chancaybaños	3284
La Esperanza	2345
Ninabamba	2236
Pulán	3507
Santa Cruz	6731
Saucepampa	1709
Sexi	451
Utcyacu	1131
Yauyucán	2593
Cusco	1025280
Acomayo	19292
Acomayo	3679
Acopia	2040
Acos	1902
Mosoc Llacta	909
Pomacanchi	5868
Rondocán	2221
Sangarara	2673
Anta	48956
Ancahuasi	5952
Anta	15946
Cachimayo	2143



Elio Javier Peralta Roque
 DNI: 41361450
 N° COESPE: 497

IEP INSTITUTO DE ESTUDIOS PERUANOS

Distribución de la población por departamento, provincia y distrito	Población Electoral 2021
Chinchaypujio	4381
Huarocondo	4851
Limatambo	6687
Mollepata	2669
Pucyura	3055
Zurite	3272
Calca	54300
Calca	17350
Coya	2983
Lamay	4622
Lares	5732
Pisac	8040
San Salvador	4418
Taray	3586
Yanatile	7569
Canas	30186
Checca	4831
Kunturkanki	4469
Langui	2350
Layo	4585
Pampamarca	1503
Quehue	2489
Túpac Amaru	2516
Yanaoca	7443
Canchis	80446
Checacupe	4092
Combapata	4082
Marangani	8912
Pitumarca	5927
San Pablo	4285
San Pedro	2713
Sicuani	45807
Tinta	4628
Chumbivilcas	56564
Capacmarca	3803
Chamaca	5532
Colquamarca	7492



Elio Javier Peralta Roque
 DNI: 41361450
 N° COESPE: 497

IEP INSTITUTO DE ESTUDIOS PERUANOS

Distribución de la población por departamento, provincia y distrito	Población Electoral 2021
Livitaca	9010
Llusco	5036
Quiñota	3243
Santo Tomás	15973
Velille	6475
Cusco	353792
Ccorca	2364
Cusco	98092
Poroy	5715
San Jerónimo	34363
San Sebastián	70252
Santiago	77151
Saylla	4148
Wanchaq	61707
Espinar	45596
Alto Pichigua	2285
Condorama	819
Coporaque	11139
Espinar	19873
Ocoruro	1195
Pallpata	4622
Pichigua	3449
Suyckutambo	2214
La Convención	151762
Echarate	34189
Huayopata	4719
Inkawasi	3484
Kimbiri	13139
Maranura	6042
Megantoni	7504
Ocobamba	4585
Pichari	18192
Quellouno	10598
Santa Ana	29692
Santa Teresa	6405
Vilcabamba	10066
Villa Kintiarina	1747



Elio Javier Peralta Roque
 DNI: 41361450
 N° COESPE: 497

IEP INSTITUTO DE ESTUDIOS PERUANOS

Distribución de la población por departamento, provincia y distrito	Población Electoral 2021
Villa Virgen	1400
Paruro	24691
Accha	2849
Ccapi	3110
Colcha	1054
Huanoquite	4548
Omachá	4731
Paccaritambo	2120
Paruro	2719
Pillpinto	1091
Yaurisque	2469
Paucartambo	34701
Caicay	2345
Challabamba	7189
Colquepata	6768
Huancarani	4931
Kosñipata	3861
Paucartambo	9607
Quispicanchi	69608
Andahuaylillas	4694
Camanti	2080
Ccarhuayo	2486
Ccatca	9579
Cusipata	3730
Huaro	3406
Lucre	3470
Marcapata	3787
Ocongate	11888
Oropesa	6587
Quiquijana	7995
Urcos	9906
Urubamba	55386
Chincho	9298
Huayllabamba	4382
Machupicchu	7141
Maras	5746
Ollantaytambo	8454



Elio Javier Peralta Roque

DNI: 41361450

N° COESPE: 497

IEP INSTITUTO DE ESTUDIOS PERUANOS

Distribución de la población por departamento, provincia y distrito	Población Electoral 2021
Urubamba	17932
Yucay	2433
Huancavelica	299843
Acobamba	33524
Acobamba	7374
Andabamba	2732
Anta	4432
Caja	1863
Marcas	1573
Paucara	8529
Pomacocha	2557
Rosario	4464
Angaraes	37597
Anchonga	5428
Callanmarca	669
Cochaccasa	2571
Chincho	949
Congalla	2917
Huanca-Huanca	1105
Huayllay Grande	1088
Julcamarca	927
Lircay	17941
San Antonio de Antaparco	802
Santo Tomás de Pata	1029
Secclla	2171
Castrovirreyna	15448
Arma	1357
Aurahua	1508
Capillas	1214
Castrovirreyna	2476
Chupamarca	885
Cocas	825
Huachos	1511
Huamatambo	529
Mollepampa	1021
San Juan	701
Santa Ana	1198



Elio Javier Peralta Roque

DNI: 41361450

N° COESPE: 497

IEP INSTITUTO DE ESTUDIOS PERUANOS

Distribución de la población por departamento, provincia y distrito	Población Electoral 2021
Tantara	734
Ticrapo	1489
Churcampa	27291
Anco	4366
Chinchihuasi	1860
Churcampa	4069
Cosme	2333
El Carmen	2013
La Merced	646
Locroja	3106
Pachamarca	1791
Paucarbamba	4049
San Miguel de Mayocc	714
San Pedro de Coris	2344
Huancavelica	95175
Acobambilla	1978
Acoria	16981
Ascensión	8813
Conayca	746
Cuenca	1526
Huachocolpa	1752
Huancavelica	30725
Huando	5397
Huayllahuara	601
Izcuchaca	922
Laria	762
Manta	751
Mariscal Cáceres	774
Moya	1028
Nuevo Occoro	1557
Palca	2424
Pilchaca	592
Vilca	1806
Yauli	16040
Huaytará	18323
Ayavi	725
Córdova	1273



Elio Javier Peralta Roque

DNI: 41361450

N° COESPE: 497

IEP INSTITUTO DE ESTUDIOS PERUANOS

Distribución de la población por departamento, provincia y distrito	Población Electoral 2021
Huayacundo Arma	409
Huaytará	1649
Laramarca	551
Ocoyo	978
Pilpichaca	3347
Querco	768
Quito-Arma	717
San Antonio de Cusicancha	1307
San Francisco de Sangayaico	1035
San Isidro	667
Santiago de Chocorvos	2431
Santiago de Quirahuara	670
Santo Domingo de Capillas	922
Tambo	874
Tayacaja	72485
Acostambo	3390
Acraquia	3602
Ahuaycha	3648
Andaymarca	1621
Colcabamba	10458
Daniel Hernández	7796
Huachocolpa	2485
Huaribamba	3774
Ñahuimpuquio	1360
Pampas	7196
Pazos	4941
Pichos	1706
Quichuas	3543
Quishuar	625
Roble	842
Salcabamba	3514
Salcahuasi	2632
San Marcos de Rocchac	2328
Santiago de Tucuma	1016
Surcubamba	3787
Tintay Puncu	2221
Huánuco	586411



Elio Javier Peralta Roque
 DNI: 41361450
 N° COESPE: 497

IEP INSTITUTO DE ESTUDIOS PERUANOS

Distribución de la población por departamento, provincia y distrito	Población Electoral 2021
Ambo	43162
Ambo	13678
Cayna	2837
Colpas	2199
Conchamarca	4467
Huacar	6776
San Francisco	1868
San Rafael	8013
Tomay Kichwa	3324
Dos de Mayo	28440
Chuquis	3148
La Unión	3772
Marías	4442
Pachas	5143
Quivilla	952
Ripan	4398
Shunqui	1670
Sillapata	2646
Yanas	2269
Huacaybamba	12811
Canchabamba	2269
Cochabamba	1347
Huacaybamba	4256
Pinra	4939
Huamalies	43075
Arancay	1538
Chavín de Pariarca	3129
Jacas Grande	4953
Jircan	1299
Llata	9613
Miraflores	2640
Monzón	10097
Punchao	1668
Puños	3779
Singa	2622
Tantamayo	1737
Huánuco	227086



Elio Javier Peralta Roque
 DNI: 41361450
 N° COESPE: 497

IEP INSTITUTO DE ESTUDIOS PERUANOS

Distribución de la población por departamento, provincia y distrito	Población Electoral 2021
Amarilis	61785
Chinchao	13189
Churubamba	15051
Huánuco	68033
Margos	5463
Pillco Marca	24322
Quisqui	4474
San Francisco de Cayrán	4465
San Pablo de Pillao	5600
San Pedro de Chaulan	3160
Santa María del Valle	17147
Yacus	2274
Yarumayo	2123
Lauricocha	18061
Baños	2520
Jesús	3682
Jivia	1586
Queropalca	686
Rondos	4000
San Francisco de Asís	1848
San Miguel de Cauri	3739
Leoncio Prado	100587
Castillo Grande	5367
Daniel Alomias Robles	6023
Hermilio Valdizán	3247
José Crespo Y Castillo	18387
Luyando	7341
Mariano Damaso Beraún	9107
Pucayacu	2192
Pueblo Nuevo	2312
Rupa-Rupa	45036
Santo Domingo De Anda	1575
Marañón	20201
Cholón	4418
Huacrachuco	10555
La Morada	1999
San Buenaventura	1822



Elio Javier Peralta Roque
 DNI: 41361450
 N° COESPE: 497

IEP INSTITUTO DE ESTUDIOS PERUANOS

Distribución de la población por departamento, provincia y distrito	Población Electoral 2021
Santa Rosa de Alto Yanajanca	1407
Pachitea	41304
Chaglla	8319
Molino	9471
Panao	14781
Umari	8733
Puerto Inca	26403
Codo del Pozuzo	5173
Honoría	4436
Puerto Inca	8529
Tournavista	4116
Yuyapichis	4149
Yarowilca	25281
Aparicio Pomares	5165
Cahuac	2241
Chacabamba	1873
Chavinillo	5111
Choras	2866
Jacas Chico	1919
Obas	4571
Pampamarca	1535
Ica	651364
Chincha	169559
Alto Laran	5645
Chavin	3154
Chincha Alta	59431
Chincha Baja	10602
El Carmen	10023
Grocio Prado	16859
Pueblo Nuevo	39362
San Juan de Yánac	1106
San Pedro de Huacarpana	1213
Sunampe	18285
Tambo de Mora	3879
Ica	298620
Ica	134300
La Tinguiña	28207



Elio Javier Peralta Roque
 DNI: 41361450
 N° COESPE: 497

IEP INSTITUTO DE ESTUDIOS PERUANOS

Distribución de la población por departamento, provincia y distrito	Población Electoral 2021
Los Aquijes	12995
Ocucaje	4060
Pachacútec	5369
Parcona	37969
Pueblo Nuevo	4421
Salas	15624
San José de los Molinos	5729
San Juan Bautista	5906
Santiago	19129
Subtanjalla	18764
Tate	3963
Yauca Del Rosario	2184
Nazca	57942
Changuillo	2040
El Ingenio	2744
Marcona	13535
Nazca	24522
Vista Alegre	15101
Palpa	12074
Llipata	1405
Palpa	6615
Río Grande	2513
Santa Cruz	1154
Tibillo	387
Pisco	113169
Huancano	1645
Humay	5005
Independencia	9729
Paracas	4717
Pisco	52190
San Andrés	12035
San Clemente	16357
Túpac Amaru Inca	11491
Junín	982556
Chanchamayo	125149
Chanchamayo	24844
Perené	37976



Elio Javier Peralta Roque
 DNI: 41361450
 N° COESPE: 497

IEP INSTITUTO DE ESTUDIOS PERUANOS

Distribución de la población por departamento, provincia y distrito	Población Electoral 2021
Pichanaqui	35381
San Luis de Shuaro	4842
San Ramón	20095
Vitoc	2011
Chupaca	48017
Ahuac	5882
Chongos Bajo	3977
Chupaca	21183
Huáchac	2550
Huamancaca Chico	4781
San Juan de Jarpa	2769
San Juan de Yscos	2205
Tres de Diciembre	2210
Yanacancha	2460
Concepción	47985
Aco	1482
Andamarca	3837
Chambará	2230
Cochas	1595
Comas	5229
Concepción	12884
Heroínas Toledo	1074
Manzanares	1337
Mariscal Castilla	1445
Matahuasi	4128
Mito	1152
Nueve de Julio	1456
Orcotuna	3551
San José de Quero	4854
Santa Rosa de Ocopa	1731
Huancayo	440758
Carhuacallanga	354
Chacapampa	904
Chicche	863
Chilca	73580
Chongos Alto	1211
Chupuro	1986



Elio Javier Peralta Roque
 DNI: 41361450
 N° COESPE: 497

IEP INSTITUTO DE ESTUDIOS PERUANOS

Distribución de la población por departamento, provincia y distrito	Población Electoral 2021
Colca	1021
Cullhuas	2180
El Tambo	136709
Huacrapuquio	1179
Hualhuas	3710
Huancán	13264
Huancayo	108875
Huasicancha	663
Huayucachi	8080
Ingenio	2062
Pariahuanca	5311
Pilcomayo	15165
Pucará	4672
Quichuay	1557
Quilcas	3550
San Agustín	11015
San Jerónimo de Tunán	9391
Santo Domingo de Acobamba	4641
Saño	4071
Sapallanga	15191
Sicaya	7573
Viques	1980
Jauja	69588
Acolla	5833
Apata	3888
Ataura	1140
Canchayllo	1247
Curicaca	1077
El Mantaro	2131
Huamalí	1441
Huaripampa	897
Huertas	1786
Janjaillo	653
Jauja	13273
Julcán	854
Leonor Ordóñez	1335
Llollapampa	1171



Elio Javier Peralta Roque

DNI: 41361450

N° COESPE: 497

IEP INSTITUTO DE ESTUDIOS PERUANOS

Distribución de la población por departamento, provincia y distrito	Población Electoral 2021
Marco	1437
Masma	1638
Masma Chicche	700
Molinos	1502
Monobamba	1156
Muqui	840
Muquiyauyo	1879
Paca	911
Paccha	1565
Pancán	1266
Parco	1249
Pomacancha	1318
Ricrán	1167
San Lorenzo	1760
San Pedro De Chunán	637
Sausa	2117
Sincos	2987
Tunan Marca	975
Yauli	1118
Yauyos	6640
Junín	17935
Carhuamayo	3929
Junín	8628
Ondores	1465
Ulcumayo	3913
Satipo	128560
Coviriali	3426
Llaylla	3051
Mazamari	16951
Pampa Hermosa	3374
Pangoa	36176
Río Negro	16123
Río Tambo	17881
Satipo	29156
Vizcatán Del Ene	2422
Tarma	73544
Acobamba	7714



Elio Javier Peralta Roque
 DNI: 41361450
 N° COESPE: 497

IEP INSTITUTO DE ESTUDIOS PERUANOS

Distribución de la población por departamento, provincia y distrito	Población Electoral 2021
Huaricolca	1747
Huasahuasi	7839
La Unión	2546
Palca	4950
Palcamayo	3301
San Pedro de Cajas	3251
Tapo	3160
Tarma	39036
Yauli	31020
Chacapalpa	760
Huay-Huay	994
La Oroya	13131
Marcapomacocha	809
Morococha	3466
Paccha	1346
Santa Bárbara de Carhuacayán	629
Santa Rosa De Sacco	6419
Suitucancha	734
Yauli	2732
La Libertad	1429469
Ascope	95108
Ascope	6587
Casa Grande	23079
Chicama	12732
Chocope	9425
Magdalena de Cao	2252
Paján	19477
Rázuri	5776
Santiago de Cao	15780
Bolívar	11417
Bambamarca	2566
Bolívar	3125
Condormarca	1571
Longotea	1495
Uchumarca	1757
Ucuncha	903
Chepén	66863



Elio Javier Peralta Roque
 DNI: 41361450
 N° COESPE: 497

IEP INSTITUTO DE ESTUDIOS PERUANOS

Distribución de la población por departamento, provincia y distrito	Población Electoral 2021
Chepén	42704
Pacanga	13923
Pueblo Nuevo	10236
Gran Chimú	21971
Cascas	12122
Lucma	3449
Marmot	1540
Sayapullo	4860
Julcán	25322
Calamarca	5164
Carabamba	5260
Huaso	4491
Julcán	10407
Otuzco	70001
Agallpampa	5905
Charat	2262
Huaranchal	4336
La Cuesta	736
Mache	2978
Otuzco	23014
Paranday	651
Salpo	4515
Sinsicap	6691
Usquil	18913
Pacasmayo	79510
Guadalupe	28876
Jequetepeque	2966
Pacasmayo	23746
San José	9549
San Pedro de Lloc	14373
Pataz	53218
Buldibuyo	2982
Chillia	8796
Huancaspata	4113
Huaylillas	992
Huayo	2916
Ongon	1322



Elio Javier Peralta Roque

DNI: 41361450

N° COESPE: 497

IEP INSTITUTO DE ESTUDIOS PERUANOS

Distribución de la población por departamento, provincia y distrito	Población Electoral 2021
Parcoy	9716
Pataz	5103
Pias	1228
Santiago de Challas	1694
Taurija	2065
Tayabamba	10169
Urpay	2122
Sánchez Carrión	110405
Chugay	13411
Cochorco	6864
Curgos	6349
Huamachuco	47076
Marcabal	9506
Sanagoran	10248
Sarín	6966
Sartimbamba	9985
Santiago de Chuco	40056
Angasmarca	3655
Cachicadan	3991
Mollebamba	1422
Mollepata	1880
Quiruvilca	7866
Santa Cruz de Chuca	2309
Santiago de Chuco	16365
Sitabamba	2568
Trujillo	787394
El Porvenir	118800
Florencia de Mora	49233
Huanchaco	48739
La Esperanza	133686
Laredo	29556
Moche	30212
Poroto	3288
Salaverry	13424
Simbal	3853
Trujillo	299242
Victor Larco Herrera	57361



Elio Javier Peralta Roque
 DNI: 41361450
 N° COESPE: 497

IEP INSTITUTO DE ESTUDIOS PERUANOS

Distribución de la población por departamento, provincia y distrito	Población Electoral 2021
Virú	68204
Chao	21743
Guadalupito	4970
Virú	41491
Lambayeque	977656
Chiclayo	669559
Cayalti	12691
Chiclayo	256834
Chongoyape	14546
Etén	9319
Etén Puerto	2126
José Leonardo Ortiz	137921
La Victoria	69061
Lagunas	7351
Monsefú	28146
Nueva Arica	2060
Oyotun	6187
Patapo	16810
Picsi	6871
Pimentel	22553
Pomalca	19738
Pucala	6496
Reque	11858
Santa Rosa	9223
Saña	7236
Tumán	22532
Ferreñafe	78938
Cañaris	10170
Ferreñafe	28562
Incahuasi	11184
Manuel Antonio Mesones Muro	3260
Pitipo	15337
Pueblo Nuevo	10425
Lambayeque	229159
Chochope	1528
Illimo	7923
Jayanca	12972



Elio Javier Peralta Roque

DNI: 41361450

N° COESPE: 497

IEP INSTITUTO DE ESTUDIOS PERUANOS

Distribución de la población por departamento, provincia y distrito	Población Electoral 2021
Lambayeque	55475
Mochumi	15178
Mórrope	33709
Motupe	21392
Olmos	34144
Pacora	5951
Salas	11302
San José	11053
Tucume	18532
Lima	9147140
Barranca	116953
Barranca	54492
Paramonga	19540
Pativilca	14649
Supe	18735
Supe Puerto	9537
Cajatambo	5697
Cajatambo	1669
Copa	775
Gorgor	1392
Huancapón	880
Manas	981
Callao	824496
Bellavista	72020
Callao	382695
Carmen de La Legua Reynoso	43686
La Perla	57737
La Punta	6777
Mi Perú	28422
Ventanilla	233159
Canta	11514
Arahuay	627
Canta	2930
Huamantanga	747
Huaros	822
Lachaqui	901
San Buenaventura	424



Elio Javier Peralta Roque
 DNI: 41361450
 N° COESPE: 497

IEP INSTITUTO DE ESTUDIOS PERUANOS

Distribución de la población por departamento, provincia y distrito	Población Electoral 2021
Santa Rosa de Quives	5063
Cañete	180535
Asia	8673
Calango	1918
Cerro Azul	6129
Chilca	12861
Coayllo	1264
Imperial	31570
Lunahuana	3610
Mala	24167
Nuevo Imperial	16904
Pacarán	1480
Quilmana	12246
San Antonio	3096
San Luis	10512
San Vicente de Cañete	42725
Santa Cruz de Flores	2194
Zuñiga	1186
Huaral	150726
Atavillos Alto	725
Atavillos Bajo	793
Aucallama	12572
Chancay	45676
Huaral	84863
Ihuari	2347
Lampión	511
Pacaraos	800
San Miguel de Acos	688
Santa Cruz De Andamarca	364
Sumbilca	845
Veintisiete De Noviembre	542
Huarochari	87073
Antioquía	1512
Callahuanca	795
Carampoma	430
Chicla	1938
Cuenca	507



Elio Javier Peralta Roque
 DNI: 41361450
 N° COESPE: 497

IEP INSTITUTO DE ESTUDIOS PERUANOS

Distribución de la población por departamento, provincia y distrito	Población Electoral 2021
Huachupampa	529
Huanza	568
Huarochirí	1318
Lahuaytambo	588
Langa	909
Mariatana	1359
Matucana	4642
Ricardo Palma	6054
San Andrés de Tupicocha	1400
San Antonio	32275
San Bartolomé	1165
San Damián	1383
San Juan de Iris	376
San Juan de Tantaranche	316
San Lorenzo de Quinti	1152
San Mateo	3997
San Mateo de Otao	1763
San Pedro de Casta	972
San Pedro de Huancayre	225
San Pedro de Laraos	310
Sangallaya	500
Santa Cruz de Cocachacra	1955
Santa Eulalia	10265
Santiago de Anchucaya	422
Santiago de Tuna	519
Santo Domingo de Los Olleros	5307
Surco	1622
Huaura	177328
Ambar	1930
Caleta de Carquín	4823
Checras	779
Huacho	52139
Hualmay	21331
Huaura	27489
Leoncio Prado	1850
Paccho	1267
Santa Leonor	914



Elio Javier Peralta Roque
 DNI: 41361450
 N° COESPE: 497

IEP INSTITUTO DE ESTUDIOS PERUANOS

Distribución de la población por departamento, provincia y distrito	Población Electoral 2021
Santa María	28397
Sayán	17678
Vegueta	18731
Lima	7558581
Ancón	37390
Ate	465941
Barranco	45537
Breña	106332
Carabaylo	217287
Chaclacayo	40678
Chorrillos	258620
Cieneguilla	23348
Comas	435315
El Agustino	166228
Independencia	177157
Jesús María	118497
La Molina	165103
La Victoria	200907
Lima	311608
Lince	85816
Los Olivos	299858
Lurigancho	140813
Lurín	64164
Magdalena del Mar	71582
Miraflores	136086
Pachacámac	75846
Pucusana	10734
Pueblo Libre	99181
Puente Piedra	241462
Punta Hermosa	6523
Punta Negra	6195
Rímac	170529
San Bartolo	6324
San Borja	125617
San Isidro	78009
San Juan de Lurigancho	784263
San Juan de Miraflores	333689



Elio Javier Peralta Roque

DNI: 41361450

N° COESPE: 497

IEP INSTITUTO DE ESTUDIOS PERUANOS

Distribución de la población por departamento, provincia y distrito	Población Electoral 2021
San Luis	59357
San Martín De Porres	529459
San Miguel	143645
Santa Anita	189519
Santa María del Mar	1422
Santa Rosa	15116
Santiago De Surco	332641
Surquillo	97773
Villa El Salvador	334702
Villa María del Triunfo	348308
Oyón	12680
Andajes	496
Caujul	475
Cochamarca	1264
Naván	743
Oyón	7324
Pachangara	2378
Yauyos	21557
Alis	345
Ayauca	1285
Ayaviri	495
Azángaro	592
Cacra	459
Carania	203
Catahuasi	1053
Chocos	1202
Cochas	143
Colonia	1323
Hongos	398
Huampara	362
Huancaya	453
Huangascar	700
Huantan	745
Huañec	428
Laraos	428
Lincha	718
Madean	777



Elio Javier Peralta Roque
 DNI: 41361450
 N° COESPE: 497

IEP INSTITUTO DE ESTUDIOS PERUANOS

Distribución de la población por departamento, provincia y distrito	Población Electoral 2021
Miraflores	228
Omas	674
Putinza	694
Quinchés	781
Quinocay	561
San Joaquín	186
San Pedro de Pilas	327
Tanta	563
Tauripampa	695
Tomás	623
Tupe	588
Viñac	1862
Vitis	276
Yauyos	1390
Loreto	699964
Alto Amazonas	89942
Balsapuerto	11275
Jeberos	3219
Lagunas	9642
Santa Cruz	3255
Teniente César Lopez Rojas	4831
Yurimaguas	57720
Dátem Del Marañón (*)	41723
Andoas	7423
Barranca	10124
Cahuapanas	5617
Manseriche	6705
Morona	5821
Pastaza	6033
Loreto	48893
Nauta	22461
Parinari	4826
Tigre	5968
Trompeteros	6289
Urarinas	9349
Mariscal Ramón Castilla	47396
Pebas	9920



Elio Javier Peralta Roque

DNI: 41361450

N° COESPE: 497

IEP INSTITUTO DE ESTUDIOS PERUANOS

Distribución de la población por departamento, provincia y distrito	Población Electoral 2021
Ramón Castilla	15883
San Pablo	10814
Yavari	10779
Maynas	374317
Alto Nanay	2925
Belén	49477
Fernando Lores	11738
Indiana	9212
Iquitos	124245
Las Amazonas	7686
Mazan	10794
Napo	10226
Punchana	63490
San Juan Bautista	80491
Torres Causana	4033
Putumayo	6919
Putumayo	3602
Rosa Panduro	344
Teniente Manuel Clavero	2180
Yaguas	793
Requena	46230
Alto Tapiche	1425
Capelo	2377
Emilio San Martín	4749
Jenaro Herrera	3373
Maquia	5562
Puinahua	3763
Requena	18764
Saquena	2691
Soplin	731
Tapiche	950
Yaquerana	1845
Ucayali	44544
Contamana	17620
Inahuaya	2164
Padre Márquez	4538
Pampa Hermosa	4224



Elio Javier Peralta Roque

DNI: 41361450

N° COESPE: 497

IEP INSTITUTO DE ESTUDIOS PERUANOS

Distribución de la población por departamento, provincia y distrito	Población Electoral 2021
Sarayacu	9493
Vargas Guerra	6505
Madre De Dios	116513
Manu	12433
Fitzcarrald	853
Huepetuhe	5002
Madre De Dios	4488
Manu	2090
Tahuamanu	7999
Iberia	4373
Iñapari	1392
Tahuamanu	2234
Tambopata	96081
Inambari	10087
Laberinto	4702
Las Piedras	8023
Tambopata	73269
Moquegua	148367
General Sánchez Cerro	13245
Chojata	943
Coalaque	924
Ichuña	2235
La Capilla	656
Lloque	594
Matalaque	526
Omate	2224
Puquina	1999
Quinistaquillas	487
Ubinas	2024
Yunga	633
Ilo	63124
El Algarrobal	1143
Ilo	57295
Pacocha	4686
Mariscal Nieto	71998
Carumas	2683
Cuchumbaya	1443



Elio Javier Peralta Roque
 DNI: 41361450
 N° COESPE: 497

IEP INSTITUTO DE ESTUDIOS PERUANOS

Distribución de la población por departamento, provincia y distrito	Población Electoral 2021
Moquegua	49668
Samegua	7487
San Cristóbal	3157
Torata	7560
Pasco	200682
Daniel Alcides Carrión	24205
Chacayan	1924
Goyllarisquizga	593
Paucar	2069
San Pedro de Pillao	1289
Santa Ana de Tusi	4945
Tapuc	1942
Vilcabamba	1405
Yanahuanca	10038
Oxapampa	73204
Chontabamba	3719
Constitución	10359
Huancabamba	5109
Oxapampa	13145
Palcazu	6922
Pozuzo	5064
Puerto Bermúdez	15303
Villa Rica	13583
Pasco	103273
Chaupimarca	23891
Huachón	3321
Huariaca	5432
Huayllay	5917
Ninacaca	3745
Pallanchacra	2133
Paucartambo	9928
San Francisco de Asis de Yarusyacán	5453
Simón Bolívar	10161
Ticlacayan	3670
Tinyahuarco	5361
Vicco	3287
Yanacancha	20974



Elio Javier Peralta Roque
 DNI: 41361450
 N° COESPE: 497

IEP INSTITUTO DE ESTUDIOS PERUANOS

Distribución de la población por departamento, provincia y distrito	Población Electoral 2021
Piura	1396448
Ayabaca	99061
Ayabaca	26644
Frías	16443
Jilili	2301
Lagunas	4858
Montero	5260
Pacaipampa	16522
Paimas	7434
Sapillica	8219
Sicchez	2071
Suyo	9309
Huancabamba	91011
Canchaque	6516
El Carmen de La Frontera	9555
Huancabamba	22754
Huarmaca	27552
Lalaquiz	3895
San Miguel de El Faique	7190
Sondor	5605
Sondorillo	7944
Morropón	131951
Buenos Aires	7362
Chalaco	6263
Chulucanas	67470
La Matanza	11678
Morropón	10290
Salitral	6850
San Juan de Bigote	5735
Santa Catalina de Mossa	3041
Santo Domingo	5797
Yamango	7465
Paita	90998
Amotape	1863
Arenal	1046
Colan	11345
La Huaca	9134



Elio Javier Peralta Roque
 DNI: 41361450
 N° COESPE: 497

IEP INSTITUTO DE ESTUDIOS PERUANOS

Distribución de la población por departamento, provincia y distrito	Población Electoral 2021
Paita	59834
Tamarindo	3780
Vichayal	3996
Piura	578944
Castilla	112208
Catacaos	54624
Cura Mori	12840
El Tallán	3888
La Arena	28359
La Unión	28894
Las Lomas	22333
Piura	146328
Tambo Grande	75773
Veintiséis de Octubre	93697
Sechura	53920
Bellavista de La Unión	3574
Bernal	5218
Cristo Nos Valga	3090
Rinconada Llicuar	2582
Sechura	28298
Vice	11158
Sullana	243276
Bellavista	32185
Ignacio Escudero	14786
Lancones	10358
Marcavelica	21319
Miguel Checa	6411
Querecotillo	19677
Salitral	5274
Sullana	133266
Talara	107287
El Alto	6365
La Brea	10338
Lobitos	1138
Los Órganos	7526
Máncora	7916
Pariñas	74004



Elio Javier Peralta Roque
 DNI: 41361450
 N° COESPE: 497

IEP INSTITUTO DE ESTUDIOS PERUANOS

Distribución de la población por departamento, provincia y distrito	Población Electoral 2021
Puno	922016
Azángaro	98860
Achaya	3413
Arapa	6576
Asillo	12497
Azángaro	24951
Caminaca	3909
Chupa	6275
José Domingo Choquehuanca	3594
Muñani	5068
Potoni	2864
Saman	10161
San Antón	5939
San José	4109
San Juan de Salinas	3066
Santiago de Pupuja	4151
Tirapata	2287
Carabaya	45446
Ajoyani	1891
Ayapata	4545
Coasa	4762
Corani	3128
Crucero	6081
Ituata	4137
Macusani	9306
Ollachea	4100
San Gabán	5039
Usicayos	2457
Chucuito	60319
Desaguadero	8474
Huacullani	3634
Juli	17534
Kelluyo	3965
Pisacoma	2055
Pomata	11903
Zepita	12754
El Collao	53396



Elio Javier Peralta Roque
 DNI: 41361450
 N° COESPE: 497

IEP INSTITUTO DE ESTUDIOS PERUANOS

Distribución de la población por departamento, provincia y distrito	Población Electoral 2021
Capazo	645
Conduriri	2342
Ilave	38227
Pilcuyo	9327
Santa Rosa	2855
Huancané	55542
Cojata	3758
Huancané	17720
Huatasani	2222
Inchupalla	2796
Pusi	4345
Rosaspata	4695
Taraco	11549
Vilque Chico	8457
Lampa	36151
Cabanilla	4828
Calapuja	1793
Lampa	10076
Nicasio	2559
Ocuviri	1931
Palca	1598
Paratia	1949
Pucará	4864
Santa Lucia	5653
Vilavila	900
Melgar	55059
Antauta	4462
Ayaviri	19869
Cupi	1548
Llalli	2324
Macari	5553
Nuñoa	7129
Orurillo	6520
Santa Rosa	4733
Umachiri	2921
Moho	21624
Conima	3146



Elio Javier Peralta Roque
 DNI: 41361450
 N° COESPE: 497

IEP INSTITUTO DE ESTUDIOS PERUANOS

Distribución de la población por departamento, provincia y distrito	Población Electoral 2021
Huayrapata	2962
Moho	12925
Tilali	2591
Puno	181612
Acora	18824
Amantani	4087
Atuncolla	4040
Capachica	8219
Chucuito	6801
Coata	6105
Huata	2752
Mañazo	4288
Paucarcolla	4112
Pichacani	5171
Platería	6199
Puno	105137
San Antonio	1135
Tiquillaca	2282
Vilque	2460
San Antonio De Putina	22933
Ananea	3648
Pedro Vilca Apaza	1718
Putina	12235
Quilcapuncu	4050
Sina	1282
San Román	218110
Cabana	4040
Cabanillas	3897
Caracoto	8176
Juliaca	181824
San Miguel	20173
Sandia	42270
Alto Inambari	4577
Cuyocuyo	5075
Limbani	2296
Patambuco	3788
Phara	3835



Elio Javier Peralta Roque
 DNI: 41361450
 N° COESPE: 497

IEP INSTITUTO DE ESTUDIOS PERUANOS

Distribución de la población por departamento, provincia y distrito	Población Electoral 2021
Quiaca	1809
San Juan Del Oro	3399
San Pedro De Putina Punco	6267
Sandia	9516
Yanahuaya	1708
Yunguyo	30694
Anapia	980
Copani	4116
Cuturapi	995
Ollaraya	2006
Tinicachi	596
Unicachi	1019
Yunguyo	20982
San Martín	636330
Bellavista	41357
Alto Biavo	7092
Bajo Biavo	9241
Bellavista	12602
Huallaga	1903
San Pablo	6569
San Rafael	3950
El Dorado	28509
Agua Blanca	1916
San José de Sisa	11749
San Martín	7601
Santa Rosa	5164
Shatoja	2079
Huallaga	22140
Alto Saposoa	2634
El Eslabón	2036
Piscoyacu	3144
Sacanche	2064
Saposoa	11564
Tingo de Saposoa	698
Lamas	64147
Alonso de Alvarado	10737
Barranquita	4768



Elio Javier Peralta Roque
 DNI: 41361450
 N° COESPE: 497

IEP INSTITUTO DE ESTUDIOS PERUANOS

Distribución de la población por departamento, provincia y distrito	Población Electoral 2021
Caynarachi	6653
Cuñumbuqui	3675
Lamas	11483
Pinto Recodo	6146
Rumisapa	2718
San Roque de Cumbaza	1379
Shanao	2126
Tabalosos	9827
Zapatero	4635
Mariscal Caceres	48353
Campanilla	9049
Huicungo	6268
Juanjuí	23949
Pachiza	4598
Pajarillo	4489
Moyobamba	97021
Calzada	3773
Habana	1840
Jepelacio	12178
Moyobamba	57906
Soritor	18423
Yantalo	2901
Picota	32282
Buenos Aires	2866
Caspisapa	1712
Picota	7508
Pilluana	812
Pucacaca	2457
San Cristóbal	1106
San Hilarión	2919
Shamboycu	6164
Tingo de Ponasa	3512
Tres Unidos	3226
Rioja	99150
Awajun	7580
Elias Soplín Vargas	12550
Nueva Cajamarca	34338



Elio Javier Peralta Roque
 DNI: 41361450
 N° COESPE: 497

IEP INSTITUTO DE ESTUDIOS PERUANOS

Distribución de la población por departamento, provincia y distrito	Población Electoral 2021
Pardo Miguel	14175
Posic	2022
Rioja	20204
San Fernando	2613
Yorongos	2400
Yuracyacu	3268
San Martín	146568
Alberto Leveau	957
Cacatachi	2852
Chazuta	7432
Chipurana	1807
El Porvenir	2016
Huimbayoc	3311
Juan Guerra	3033
La Banda de Shilcayo	29155
Morales	21186
Papaplaya	1817
San Antonio	1544
Sauce	5164
Shapaja	1979
Tarapoto	64315
Tocache	56803
Nuevo Progreso	8106
Pólvora	7844
Shunte	2758
Tocache	23342
Uchiza	14753
Tacna	282974
Candarave	6251
Cairani	1065
Camilaca	1128
Candarave	2159
Curibaya	381
Huanuara	727
Quilahuani	791
Jorge Basadre	9106
Ilabaya	4056



Elio Javier Peralta Roque
 DNI: 41361450
 N° COESPE: 497

IEP INSTITUTO DE ESTUDIOS PERUANOS

Distribución de la población por departamento, provincia y distrito	Población Electoral 2021
Ite	2717
Locumba	2333
Tacna	260992
Alto de La Alianza	29171
Calana	3828
Ciudad Nueva	30046
Coronel Gregorio Albarracín Lanchip	74685
Inclán	2372
La Yarada Los Palos	4916
Pachia	2400
Palca	1640
Pocollay	13925
Sama	2235
Tacna	95774
Tarata	6625
Estique	601
Estique-Pampa	380
Héroes Albarracín	634
Sitajara	336
Susapaya	616
Tarata	2663
Tarucachi	618
Ticaco	777
Tumbes	167771
Contralmirante Villar	15338
Canoas de Punta Sal	4066
Casitas	2628
Zorritos	8644
Tumbes	117306
Corrales	17140
La Cruz	6803
Pampas de Hospital	5655
San Jacinto	7133
San Juan de La Virgen	3817
Tumbes	76758
Zarumilla	35127
Aguas Verdes	13178



Elio Javier Peralta Roque
DNI: 41361450
N° COESPE: 497

IEP INSTITUTO DE ESTUDIOS PERUANOS

Distribución de la población por departamento, provincia y distrito	Población Electoral 2021
Matapalo	2441
Papayal	4603
Zarumilla	14905
Ucayali	389889
Atalaya	37860
Raymondi	25136
Sepahua	4715
Tahuania	6600
Yurua	1409
Coronel Portillo	299067
Calleria	128206
Campoverde	12921
Iparia	9380
Manantay	58257
Masisea	10013
Nueva Requena	4921
Yarinacocha	75369
Padre Abad	49884
Alexander Von Humboldt	3403
Curimaná	7380
Irazola	10177
Neshuya	5059
Padre Abad	23865
Purús	3078
Purús	3078
TOTAL GENERAL	24290921



Elio Javier Peralta Roque
 DNI: 41361450
 N° COESPE: 497

IEP INSTITUTO DE ESTUDIOS PERUANOS

Anexo 3. Distribución de la muestra por departamento, provincia y distrito

Fuente: IEP- Estudios de Opinión. Medición mayo I 2021.

Departamento, provincia y distrito	Muestra mayo I 2021	
	Total	%
Amazonas	17	1.4%
<i>Chachapoyas</i>	4	0.3%
Chachapoyas	4	0.3%
<i>Bagua</i>	2	0.2%
Bagua	1	0.1%
La Peca	2	0.2%
<i>Bongará</i>	4	0.3%
Corosha	1	0.1%
Florida	1	0.1%
Valera	1	0.1%
Yambrasbamba	1	0.1%
<i>Rodríguez de Mendoza</i>	1	0.1%
San Nicolás	1	0.1%
<i>Utcubamba</i>	5	0.4%
Bagua Grande	2	0.2%
Cajaruro	1	0.1%
Lonya Grande	1	0.1%
Áncash	49	4.0%
<i>Huaraz</i>	13	1.1%
Huaraz	4	0.3%
Huanchay	1	0.1%
Independencia	7	0.6%
Jangas	1	0.1%
<i>Antonio Raymondi</i>	2	0.2%
Llamellín	1	0.1%
Chingas	1	0.1%
<i>Bolognesi</i>	2	0.2%
Colquioc	1	0.1%
Huallanca	1	0.1%
<i>Carhuaz</i>	4	0.3%
Carhuaz	1	0.1%
Marcará	1	0.1%
Pariahuanca	1	0.1%
Yungar	1	0.1%



Elio Javier Peralta Roque

DNI: 41361450

N° COESPE: 497

IEP INSTITUTO DE ESTUDIOS PERUANOS

Departamento, provincia y distrito	Muestra mayo I 2021	
	Total	%
<i>Carlos Fermín Fitzcarrald</i>	1	0.1%
San Luis	1	0.1%
<i>Huari</i>	1	0.1%
Chavín de Huantar	1	0.1%
<i>Huarmey</i>	2	0.2%
Huarmey	2	0.2%
<i>Huaylas</i>	1	0.1%
Caraz	1	0.1%
<i>Ocros</i>	2	0.2%
Cochas	1	0.1%
San Pedro	1	0.1%
<i>Pallasca</i>	1	0.1%
Pampas	1	0.1%
<i>Santa</i>	19	1.6%
Chimbote	13	1.1%
Moro	1	0.1%
Santa	2	0.2%
Nuevo Chimbote	4	0.3%
Apurímac	16	1.3%
<i>Abancay</i>	6	0.5%
Abancay	5	0.4%
Tamburco	1	0.1%
<i>Andahuaylas</i>	2	0.2%
Pacucha	1	0.1%
San Jerónimo	1	0.1%
Santa María de Chicmo	1	0.1%
<i>Antabamba</i>	1	0.1%
Antabamba	1	0.1%
<i>Aymaraes</i>	2	0.2%
Soraya	1	0.1%
Tintay	1	0.1%
<i>Cotabambas</i>	1	0.1%
Coyllurqui	1	0.1%
<i>Chincheros</i>	2	0.2%
Chincheros	1	0.1%
Anco-Huallo (Uripa)	1	0.1%
Huaccana	1	0.1%



Elio Javier Peralta Roque
 DNI: 41361450
 N° COESPE: 497

IEP INSTITUTO DE ESTUDIOS PERUANOS

Departamento, provincia y distrito	Muestra mayo I 2021	
	Total	%
Arequipa	56	4.6%
<i>Arequipa</i>	50	4.1%
Arequipa	9	0.7%
Alto Selva Alegre	6	0.5%
Cayma	5	0.4%
Cerro Colorado	6	0.5%
Jacobo Hunter	4	0.3%
Mariano Melgar	1	0.1%
Miraflores	2	0.2%
Paucarpata	6	0.5%
Sachaca	1	0.1%
Uchumayo	1	0.1%
Yanahuara	1	0.1%
José Luis Bustamante Y Rivero	9	0.7%
<i>Caravelí</i>	1	0.1%
Chala	1	0.1%
<i>Castilla</i>	1	0.1%
Orcopampa	1	0.1%
<i>Caylloma</i>	2	0.2%
Tisco	1	0.1%
Majes	1	0.1%
<i>Islay</i>	1	0.1%
Mollendo	1	0.1%
<i>La_Union</i>	1	0.1%
Huaynacotas	1	0.1%
Ayacucho	19	1.6%
<i>Huamanga</i>	6	0.5%
Ayacucho	4	0.3%
Acos Vinchos	1	0.1%
Jesús Nazareno	1	0.1%
<i>Cangallo</i>	1	0.1%
Los Morochucos	1	0.1%
<i>Huanta</i>	9	0.7%
Huanta	5	0.4%
Ayahuanco	1	0.1%
Luricocha	1	0.1%
Llochegua	1	0.1%



Elio Javier Peralta Roque
 DNI: 41361450
 N° COESPE: 497

IEP INSTITUTO DE ESTUDIOS PERUANOS

Departamento, provincia y distrito	Muestra mayo I 2021	
	Total	%
<i>La Mar</i>	2	0.2%
Luis Carranza	1	0.1%
Tambo	1	0.1%
<i>Pàucar del Sara Sara</i>	1	0.1%
Pausa	1	0.1%
<i>Sucre</i>	1	0.1%
Huacaña	1	0.1%
Cajamarca	62	5.1%
<i>Cajamarca</i>	18	1.5%
Cajamarca	13	1.1%
Encañada	1	0.1%
Los Baños del Inca	2	0.2%
<i>Cajabamba</i>	9	0.7%
Cajabamba	6	0.5%
Cachachi	1	0.1%
Condebamba	1	0.1%
<i>Celendín</i>	2	0.2%
Celendín	1	0.1%
Huasmín	1	0.1%
<i>Chota</i>	5	0.4%
Chota	2	0.2%
Chiguirip	1	0.1%
Conchán	1	0.1%
<i>Cutervo</i>	6	0.5%
Cutervo	4	0.3%
Callayuc	1	0.1%
Socota	1	0.1%
<i>Hualgayoc</i>	4	0.3%
Bambamarca	2	0.2%
Chugur	1	0.1%
Hualgayoc	1	0.1%
<i>Jaén</i>	11	0.9%
Jaén	9	0.7%
Colasay	1	0.1%
Pucará	1	0.1%
Santa Rosa	1	0.1%
<i>San Ignacio</i>	4	0.3%



Elio Javier Peralta Roque
 DNI: 41361450
 N° COESPE: 497

IEP INSTITUTO DE ESTUDIOS PERUANOS

Departamento, provincia y distrito	Muestra mayo I 2021	
	Total	%
Chirinos	1	0.1%
Huarango	1	0.1%
Namballe	1	0.1%
San José de Lourdes	1	0.1%
<i>San Marcos</i>	2	0.2%
Pedro Gálvez	1	0.1%
José Sabogal	2	0.2%
<i>Santa Cruz</i>	1	0.1%
Santa Cruz	1	0.1%
Callao	43	3.5%
<i>Prov Const del Callao</i>	43	3.5%
Callao	22	1.8%
Bellavista	2	0.2%
Carmen de La Legua Reynoso	2	0.2%
La Perla	2	0.2%
La Punta	1	0.1%
Ventanilla	12	1.0%
Cusco	66	5.4%
<i>Cusco</i>	33	2.7%
Cusco	11	0.9%
Poroy	2	0.2%
San Jerónimo	4	0.3%
San Sebastián	5	0.4%
Santiago	5	0.4%
Wanchaq	6	0.5%
<i>Acomayo</i>	1	0.1%
Pomacanchi	1	0.1%
<i>Anta</i>	1	0.1%
Limatambo	1	0.1%
<i>Calca</i>	2	0.2%
Calca	1	0.1%
Coya	1	0.1%
<i>Canas</i>	1	0.1%
Yanaoca	1	0.1%
<i>Canchis</i>	6	0.5%
Sicuani	2	0.2%
Checacupe	1	0.1%



Elio Javier Peralta Roque

DNI: 41361450

N° COESPE: 497

IEP INSTITUTO DE ESTUDIOS PERUANOS

Departamento, provincia y distrito	Muestra mayo I 2021	
	Total	%
Pitumarca	2	0.2%
<i>Chumbivilcas</i>	9	0.7%
Santo Tomás	2	0.2%
Capacmarca	2	0.2%
Colquemarca	1	0.1%
Livitaca	1	0.1%
Velille	2	0.2%
<i>Espinar</i>	2	0.2%
Espinar	2	0.2%
Alto Pichigua	1	0.1%
<i>La Convención</i>	5	0.4%
Santa Ana	2	0.2%
Kimbiri	1	0.1%
Santa Teresa	1	0.1%
Pichari	1	0.1%
<i>Paruro</i>	1	0.1%
Ccapi	1	0.1%
<i>Quispicanchi</i>	2	0.2%
Ccatca	1	0.1%
Huaro	1	0.1%
<i>Urubamba</i>	2	0.2%
Urubamba	2	0.2%
Machupicchu	1	0.1%
Huancavelica	13	1.1%
<i>Huancavelica</i>	6	0.5%
Huancavelica	2	0.2%
Acoria	1	0.1%
Izcuchaca	1	0.1%
Ascensión	1	0.1%
<i>Acobamba</i>	1	0.1%
Acobamba	1	0.1%
<i>Angaraes</i>	1	0.1%
Seclla	1	0.1%
<i>Churcampa</i>	1	0.1%
Churcampa	1	0.1%
<i>Tayacaja</i>	4	0.3%
Colcabamba	1	0.1%



Elio Javier Peralta Roque
 DNI: 41361450
 N° COESPE: 497

IEP INSTITUTO DE ESTUDIOS PERUANOS

Departamento, provincia y distrito	Muestra mayo I 2021	
	Total	%
Daniel Hernández	1	0.1%
Huaribamba	1	0.1%
Ñahuimpuquio	1	0.1%
Huánuco	26	2.1%
<i>Huánuco</i>	17	1.4%
Huánuco	10	0.8%
Amarilis	6	0.5%
Quisqui	1	0.1%
<i>Dos de Mayo</i>	2	0.2%
La Unión	1	0.1%
Marías	1	0.1%
Ripan	1	0.1%
<i>Huamalíes</i>	1	0.1%
Tantamayo	1	0.1%
<i>Leoncio Prado</i>	4	0.3%
Rupa-Rupa	1	0.1%
José Crespo Y Castillo	1	0.1%
Luyando	1	0.1%
Castillo Grande	1	0.1%
<i>Yarowilca</i>	1	0.1%
Cahuac	1	0.1%
Ica	37	3.0%
<i>Ica</i>	17	1.4%
Ica	10	0.8%
La Tinguiña	1	0.1%
Pachacútec	1	0.1%
Parcona	2	0.2%
Salas	1	0.1%
San Juan Bautista	1	0.1%
Santiago	1	0.1%
<i>Chincha</i>	6	0.5%
Chincha Alta	5	0.4%
Tambo de Mora	1	0.1%
<i>Nazca</i>	5	0.4%
Nazca	2	0.2%
Marcona	2	0.2%
Vista Alegre	1	0.1%



Elio Javier Peralta Roque
 DNI: 41361450
 N° COESPE: 497

IEP INSTITUTO DE ESTUDIOS PERUANOS

Departamento, provincia y distrito	Muestra mayo I 2021	
	Total	%
<i>Pisco</i>	9	0.7%
Pisco	2	0.2%
Humay	1	0.1%
Independencia	1	0.1%
Paracas	1	0.1%
San Andrés	2	0.2%
San Clemente	1	0.1%
Túpac Amaru Inca	1	0.1%
Junín	54	4.4%
<i>Huancayo</i>	28	2.3%
Huancayo	7	0.6%
Chicche	1	0.1%
Chilca	1	0.1%
El Tambo	12	1.0%
Huancán	1	0.1%
Huayucachi	1	0.1%
San Agustín	1	0.1%
Sapallanga	1	0.1%
Sicaya	2	0.2%
Viques	1	0.1%
<i>Concepción</i>	2	0.2%
Concepción	1	0.1%
Comas	1	0.1%
<i>Chanchamayo</i>	6	0.5%
Chanchamayo	2	0.2%
Perené	1	0.1%
Pichanaqui	2	0.2%
<i>Jauja</i>	2	0.2%
Huamalí	1	0.1%
Ricrán	1	0.1%
Sincos	1	0.1%
<i>Junín</i>	1	0.1%
Carhuamayo	1	0.1%
<i>Satipo</i>	4	0.3%
Satipo	2	0.2%
Pangoa	1	0.1%
Río Tambo	1	0.1%



Elio Javier Peralta Roque
 DNI: 41361450
 N° COESPE: 497

IEP INSTITUTO DE ESTUDIOS PERUANOS

Departamento, provincia y distrito	Muestra mayo I 2021	
	Total	%
<i>Tarma</i>	5	0.4%
Tarma	2	0.2%
Acobamba	1	0.1%
Palca	1	0.1%
<i>Yauli</i>	2	0.2%
La Oroya	1	0.1%
Morococha	1	0.1%
<i>Chupaca</i>	2	0.2%
Chupaca	2	0.2%
La Libertad	58	4.8%
<i>Trujillo</i>	37	3.0%
Trujillo	18	1.5%
El Porvenir	5	0.4%
Huanchaco	1	0.1%
La Esperanza	5	0.4%
Laredo	1	0.1%
Moche	2	0.2%
Simbal	1	0.1%
Victor Larco Herrera	2	0.2%
<i>Ascope</i>	2	0.2%
Chicama	1	0.1%
Santiago de Cao	1	0.1%
Casa Grande	1	0.1%
<i>Bolívar</i>	1	0.1%
Uchumarca	1	0.1%
<i>Chepén</i>	2	0.2%
Chepén	1	0.1%
Pacanga	1	0.1%
<i>Pacasmayo</i>	6	0.5%
San Pedro de Lloc	1	0.1%
Guadalupe	1	0.1%
Pacasmayo	2	0.2%
San José	1	0.1%
<i>Pataz</i>	1	0.1%
Chillia	1	0.1%
<i>Sánchez Carrión</i>	4	0.3%
Huamachuco	2	0.2%



Elio Javier Peralta Roque
 DNI: 41361450
 N° COESPE: 497

IEP INSTITUTO DE ESTUDIOS PERUANOS

Departamento, provincia y distrito	Muestra mayo I 2021	
	Total	%
Cochorco	1	0.1%
Curgos	1	0.1%
<i>Santiago de Chuco</i>	2	0.2%
Angasmарca	1	0.1%
Cachicadan	1	0.1%
<i>Virú</i>	2	0.2%
Virú	1	0.1%
Chao	2	0.2%
Lambayeque	54	4.4%
<i>Chiclayo</i>	28	2.3%
Chiclayo	9	0.7%
José Leonardo Ortiz	2	0.2%
La Victoria	5	0.4%
Lagunas	1	0.1%
Monsefú	1	0.1%
Pimentel	2	0.2%
Saña	4	0.3%
Patapo	1	0.1%
Pomalca	1	0.1%
Tumán	1	0.1%
<i>Ferreñafe</i>	6	0.5%
Ferreñafe	1	0.1%
Cañaris	1	0.1%
Incahuasi	1	0.1%
Pitipo	2	0.2%
Pueblo Nuevo	1	0.1%
<i>Lambayeque</i>	19	1.6%
Lambayeque	7	0.6%
Illimo	1	0.1%
Jayanca	1	0.1%
Mórrope	4	0.3%
Motupe	1	0.1%
Olmos	2	0.2%
Salas	1	0.1%
Tucume	1	0.1%
Lima	419	34.4%
<i>Lima</i>	387	31.8%



Elio Javier Peralta Roque
 DNI: 41361450
 N° COESPE: 497

IEP INSTITUTO DE ESTUDIOS PERUANOS

Departamento, provincia y distrito	Muestra mayo I 2021	
	Total	%
Lima	19	1.6%
Ancón	1	0.1%
Ate	26	2.1%
Barranco	1	0.1%
Breña	6	0.5%
Carabayllo	9	0.7%
Chaclacayo	2	0.2%
Chorrillos	11	0.9%
Cieneguilla	2	0.2%
Comas	17	1.4%
El Agustino	5	0.4%
Independencia	9	0.7%
Jesús María	4	0.3%
La Molina	6	0.5%
La Victoria	9	0.7%
Lince	2	0.2%
Los Olivos	15	1.2%
Lurigancho (Chosica)	11	0.9%
Lurín	4	0.3%
Magdalena del Mar	6	0.5%
Pueblo Libre	9	0.7%
Miraflores	6	0.5%
Pachacámac	7	0.6%
Pucusana	2	0.2%
Puente Piedra	15	1.2%
Punta Hermosa	1	0.1%
Rímac	5	0.4%
San Bartolo	1	0.1%
San Borja	9	0.7%
San Isidro	4	0.3%
San Juan de Lurigancho	35	2.9%
San Juan de Miraflores	15	1.2%
San Luis	2	0.2%
San Martín De Porres	34	2.8%
San Miguel	13	1.1%
Santa Anita	11	0.9%
Santa Rosa	1	0.1%



Elio Javier Peralta Roque

DNI: 41361450

N° COESPE: 497

IEP INSTITUTO DE ESTUDIOS PERUANOS

Departamento, provincia y distrito	Muestra mayo I 2021	
	Total	%
Santiago De Surco	18	1.5%
Surquillo	4	0.3%
Villa El Salvador	19	1.6%
Villa María del Triunfo	11	0.9%
<i>Barranca</i>	2	0.2%
Barranca	1	0.1%
Pativilca	1	0.1%
<i>Cajatambo</i>	1	0.1%
Huancapón	1	0.1%
<i>Cañete</i>	6	0.5%
San Vicente de Cañete	4	0.3%
Imperial	1	0.1%
Lunahuana	1	0.1%
<i>Huaral</i>	9	0.7%
Huaral	4	0.3%
Aucallama	2	0.2%
Chancay	2	0.2%
San Miguel de Acos	1	0.1%
<i>Huarochari</i>	2	0.2%
Chicla	1	0.1%
San Pedro de Laraos	1	0.1%
San Antonio	1	0.1%
<i>Huaura</i>	11	0.9%
Huacho	5	0.4%
Huaura	1	0.1%
Paccho	1	0.1%
Vegueta	4	0.3%
Loreto	22	1.8%
<i>Maynas</i>	12	1.0%
Iquitos	9	0.7%
Punchana	2	0.2%
Belén	1	0.1%
<i>Alto Amazonas</i>	5	0.4%
Yurimaguas	5	0.4%
<i>Loreto</i>	2	0.2%
Nauta	2	0.2%
<i>Mariscal Ramón Castilla</i>	1	0.1%



Elio Javier Peralta Roque
 DNI: 41361450
 N° COESPE: 497

IEP INSTITUTO DE ESTUDIOS PERUANOS

Departamento, provincia y distrito	Muestra mayo I 2021	
	Total	%
San Pablo	1	0.1%
<i>Datem del Maraón</i>	1	0.1%
Manseriche	1	0.1%
<i>Putumayo</i>	1	0.1%
Putumayo	1	0.1%
Madre de Dios	10	0.8%
<i>Tambopata</i>	10	0.8%
Tambopata	7	0.6%
Inambari	1	0.1%
Las Piedras	1	0.1%
Laberinto	1	0.1%
Moquegua	4	0.3%
<i>Mariscal Nieto</i>	2	0.2%
Moquegua	2	0.2%
Samegua	1	0.1%
<i>Ilo</i>	1	0.1%
Ilo	1	0.1%
Pasco	17	1.4%
<i>Pasco</i>	10	0.8%
Chaupimarca	4	0.3%
Huayllay	1	0.1%
Ticlacayan	1	0.1%
Tinyahuarco	1	0.1%
Yanacancha	2	0.2%
<i>Daniel Alcides Carrión</i>	1	0.1%
Yanahuanca	1	0.1%
<i>Oxapampa</i>	6	0.5%
Oxapampa	2	0.2%
Chontabamba	1	0.1%
Huancabamba	1	0.1%
Pozuzo	1	0.1%
Villa Rica	1	0.1%
Piura	65	5.3%
<i>Piura</i>	28	2.3%
Piura	9	0.7%
Castilla	2	0.2%
Catacaos	2	0.2%



Elio Javier Peralta Roque
 DNI: 41361450
 N° COESPE: 497

IEP INSTITUTO DE ESTUDIOS PERUANOS

Departamento, provincia y distrito	Muestra mayo I 2021	
	Total	%
Cura Mori	2	0.2%
El Tallán	1	0.1%
La Arena	2	0.2%
La Unión	1	0.1%
Tambo Grande	2	0.2%
Veintisés de Octubre	4	0.3%
<i>Ayabaca</i>	1	0.1%
Frías	1	0.1%
<i>Huancabamba</i>	2	0.2%
Huancabamba	1	0.1%
El Carmen de La Frontera	1	0.1%
Huarmaca	1	0.1%
<i>Morropón</i>	4	0.3%
Chulucanas	2	0.2%
Morropón	1	0.1%
<i>Paita</i>	5	0.4%
Paita	2	0.2%
Colan	1	0.1%
La Huaca	1	0.1%
<i>Sullana</i>	19	1.6%
Sullana	9	0.7%
Bellavista	7	0.6%
Marcavelica	2	0.2%
Querecotillo	2	0.2%
<i>Talara</i>	2	0.2%
Pariñas	2	0.2%
Máncora	1	0.1%
<i>Sechura</i>	2	0.2%
Sechura	1	0.1%
Vice	1	0.1%
Puno	27	2.2%
<i>Puno</i>	9	0.7%
Puno	5	0.4%
Capachica	1	0.1%
Chucuito	1	0.1%
Coata	1	0.1%
<i>Azángaro</i>	1	0.1%



Elio Javier Peralta Roque
 DNI: 41361450
 N° COESPE: 497

IEP INSTITUTO DE ESTUDIOS PERUANOS

Departamento, provincia y distrito	Muestra mayo I 2021	
	Total	%
Azángaro	1	0.1%
<i>Carabaya</i>	2	0.2%
Macusani	1	0.1%
San Gabán	1	0.1%
<i>Chucuito</i>	2	0.2%
Juli	2	0.2%
Zepita	1	0.1%
<i>El Collao</i>	1	0.1%
Ilave	1	0.1%
<i>Melgar</i>	1	0.1%
Ayaviri	1	0.1%
<i>San Román</i>	10	0.8%
Juliaca	9	0.7%
San Miguel	2	0.2%
<i>Sandia</i>	1	0.1%
San Juan Del Oro	1	0.1%
San Martín	30	2.5%
<i>Moyobamba</i>	4	0.3%
Moyobamba	2	0.2%
Calzada	1	0.1%
<i>Bellavista</i>	2	0.2%
Bellavista	1	0.1%
Bajo Biavo	1	0.1%
<i>Huallaga</i>	2	0.2%
Saposoá	2	0.2%
<i>Lamas</i>	2	0.2%
Pinto Recodo	1	0.1%
Tabalosos	1	0.1%
<i>Mariscal Cáceres</i>	4	0.3%
Juanjuí	4	0.3%
<i>Picota</i>	2	0.2%
Picota	2	0.2%
<i>Rioja</i>	4	0.3%
Rioja	1	0.1%
Elias Soplín Vargas	1	0.1%
Nueva Cajamarca	2	0.2%
<i>San Martín</i>	9	0.7%



Elio Javier Peralta Roque
 DNI: 41361450
 N° COESPE: 497

IEP INSTITUTO DE ESTUDIOS PERUANOS

Departamento, provincia y distrito	Muestra mayo I 2021	
	Total	%
Tarapoto	6	0.5%
La Banda de Shilcayo	1	0.1%
Morales	1	0.1%
Shapaja	1	0.1%
<i>Tocache</i>	2	0.2%
Tocache	1	0.1%
Uchiza	1	0.1%
Tacna	22	1.8%
<i>Tacna</i>	19	1.6%
Tacna	11	0.9%
Alto de La Alianza	2	0.2%
Palca	1	0.1%
Pocollay	2	0.2%
Coronel Gregorio Albarracin Lanchip	2	0.2%
<i>Candarave</i>	1	0.1%
Candarave	1	0.1%
<i>Jorge Basadre</i>	1	0.1%
Ilabaya	1	0.1%
<i>Tarata</i>	1	0.1%
Tarata	1	0.1%
Tumbes	9	0.7%
<i>Tumbes</i>	7	0.6%
Tumbes	6	0.5%
La Cruz	1	0.1%
<i>Contralmirante Villar</i>	1	0.1%
Zorritos	1	0.1%
<i>Zarumilla</i>	1	0.1%
Aguas Verdes	1	0.1%
Ucayali	22	1.8%
<i>Coronel Portillo</i>	17	1.4%
Calleria (Pucallpa)	9	0.7%
Iparia	1	0.1%
Yarinacocha	1	0.1%
Manantay	7	0.6%
<i>Atalaya</i>	2	0.2%
Raymondi	2	0.2%
<i>Padre Abad</i>	2	0.2%



Elio Javier Peralta Roque
 DNI: 41361450
 N° COESPE: 497

IEP INSTITUTO DE ESTUDIOS PERUANOS

Departamento, provincia y distrito	Muestra mayo I 2021	
	Total	%
Padre Abad	2	0.2%
Alexander Von Humboldt	1	0.1%



Elio Javier Peralta Roque
DNI: 41361450
N° COESPE: 497

IEP INSTITUTO DE ESTUDIOS PERUANOS

Anexo 4: Puntos de Muestreo (OP Mayo I 2021)

Departamento	Provincia	Distrito
Amazonas	Chachapoyas	Chachapoyas
	Bagua	Bagua, La Peca
	Bongará	Yambrasbamba, Corosha, Valera, Florida
	Rodríguez de Mendoza	San Nicolás
	Utcubamba	Lonya Grande, Bagua Grande, Cajaruro
Áncash	Huaraz	Independencia, Huaraz, Huanchay, Jangas
	Antonio Raymondi	Llamellín, Chingas
	Bolognesi	Huallanca, Colquioc
	Carhuaz	Yungar, Marcará, Carhuaz, Pariahuanca
	Carlos Fermín Fitzcarrald	San Luis
	Huari	Chavín de Huantar
	Huarmey	Huarmey
	Huaylas	Caraz
	Ocros	Cochas, San Pedro
	Pallasca	Pampas
	Santa	Chimbote, Moro, Santa, Nuevo Chimbote
Apurímac	Abancay	Abancay, Tamburco
	Andahuaylas	Pacucha, San Jerónimo, Santa María de Chicmo
	Antabamba	Antabamba
	Aymaraes	Tintay, Soraya
	Cotabambas	Coyllurqui
	Chincheros	Chincheros, Anco-Huallo (Uripa), Huaccana
Arequipa	Arequipa	Paucarpata, Cerro Colorado, Jacobo Hunter, Arequipa, Alto Selva Alegre, Miraflores, Cayma, Sachaca, José Luis Bustamante Y Rivero, Yanahuara, Uchumayo, Mariano Melgar
	Caravelí	Chala
	Castilla	Orcopampa
	Caylloma	Majes, Tisco
	Islay	Mollendo
	La Unión	Huaynacotas
Ayacucho	Huamanga	Ayacucho, Acos Vinchos, Jesús Nazareno
	Cangallo	Los Morochucos
	Huanta	Huanta, Luricocha, Ayahuanco, Llochegua
	La Mar	Luis Carranza, Tambo
	Páucar del Sara Sara	Pausa



Elio Javier Peralta Roque
DNI: 41361450
N° COESPE: 497

IEP INSTITUTO DE ESTUDIOS PERUANOS

Departamento	Provincia	Distrito
	Sucre	Huacaña
Cajamarca	Cajamarca	Cajamarca, Los Baños del Inca, Encañada
	Cajabamba	Cajabamba, Cachachi, Condebamba
	Celendín	Celendín, Huasmín
	Chota	Chiguirip, Chota, Conchán
	Cutervo	Cutervo, Callayuc, Socota
	Hualgayoc	Hualgayoc, Bambamarca, Chugur
	Jaén	Santa Rosa, Colasay, Jaén, Pucará
	San Ignacio	Namballe, San José de Lourdes, Huarango, Chirinos
	San Marcos	Pedro Gálvez, José Sabogal
	Santa Cruz	Santa Cruz
Cusco	Cusco	Santiago, San Sebastián, San Jerónimo, Wanchaq, Cusco, Poroy
	Acomayo	Pomacanchi
	Anta	Limatambo
	Calca	Calca, Coya
	Canas	Yanaoca
	Canchis	Pitumarca, Sicuani, Checacupe
	Chumbivilcas	Capacmarca, Velille, Santo Tomás, Colquemarca, Livitaca
	Espinar	Alto Pichigua, Espinar
	La Convención	Santa Teresa, Pichari, Santa Ana, Kimbiri
	Paruro	Ccapi
	Quispicanchi	Ccatca, Huaro
	Urubamba	Urubamba, Machupicchu
Huancavelica	Huancavelica	Acoria, Huancavelica, Izcuchaca, Ascensión
	Acobamba	Acobamba
	Angaraes	Secclla
	Churcampa	Churcampa
	Tayacaja	Huaribamba, Daniel Hernández, Ñahuimpuquio, Colcabamba
Huánuco	Huánuco	Huánuco, Amarilis, Quisqui
	Dos de Mayo	Ripan, Marías, La Unión
	Huamalíes	Tantamayo
	Leoncio Prado	Luyando, José Crespo Y Castillo, Castillo Grande, Rupa-Rupa
	Yarowilca	Cahuac



Elio Javier Peralta Roque

DNI: 41361450

N° COESPE: 497

IEP INSTITUTO DE ESTUDIOS PERUANOS

Departamento	Provincia	Distrito
Ica	Ica	Ica, Parcona, San Juan Bautista, Salas, Pachacútec, Santiago, La Tinguiña
	Chincha	Chincha Alta, Tambo de Mora
	Nazca	Nazca, Marcona, Vista Alegre
	Pisco	Independencia, Humay, Paracas, San Clemente, Pisco, San Andrés, Túpac Amaru Inca
Junín	Huancayo	El Tambo, Huancayo, Sicaya, Chicche, Sapallanga, Chilca, Huayucachi, Viques, San Agustín, Huancán
	Concepción	Concepción, Comas
	Chanchamayo	Chanchamayo, Pichanaqui, Perené
	Jauja	Huamalí, Sincos, Ricrán
	Junín	Carhuamayo
	Satipo	Satipo, Pangoa, Río Tambo
	Tarma	Tarma, Acobamba, Palca
	Yauli	La Oroya, Morococha
La Libertad	Trujillo	Trujillo, Huanchaco, La Esperanza, Laredo, Simbal, El Porvenir, Victor Larco Herrera, Moche
	Ascope	Santiago de Cao, Chicama, Casa Grande
	Bolívar	Uchumarca
	Chepén	Chepén, Pueblo Nuevo, Pacanga
	Pacasmayo	Pacasmayo, San Pedro de Lloc, Guadalupe, San José
	Pataz	Chillia
	Sánchez Carrión	Curgos, Cochorco, Huamachuco
	Santiago de Chuco	Cachicadan, Angasmарca
	Virú	Chao, Virú
Lambayeque	Chiclayo	Chiclayo, José Leonardo Ortiz, Pomalca, Pimentel, Tumán, Patapo, Saña, La Victoria, Monsefú, Lagunas
	Ferreñafe	Pitipo, Ferreñafe, Cañaris, Incahuasi, Pueblo Nuevo
	Lambayeque	Lambayeque, Jayanca, Tucume, Olmos, Salas, Illimo, Motupe, Mórrope
Lima	Prov. Const. del Callao	Ventanilla, La Punta, Callao, La Perla, Bellavista, Carmen de La Legua Reynoso



Elio Javier Peralta Roque
 DNI: 41361450
 N° COESPE: 497

IEP INSTITUTO DE ESTUDIOS PERUANOS

Departamento	Provincia	Distrito
	Lima	Lima (cercado), Ancón, Ate, Barranco, Breña, Carabayllo, Chaclacayo, Chorrillos, Cieneguilla, Comas, El Agustino, Independencia, Jesús María, La Molina, La Victoria, Lince, Los Olivos, Lurigancho (Chosica), Lurín, Magdalena del Mar, Pueblo Libre, Miraflores, Pachacámac, Pucusana, Puente Piedra, Punta Hermosa, Rímac, San Bartolo, San Borja, San Isidro, San Juan de Lurigancho, San Juan de Miraflores, San Luis, San Martín De Porres, San Miguel, Santa Anita, Santa Rosa, Santiago de Surco, Surquillo, Villa El Salvador, Villa María del Triunfo
	Barranca	Barranca, Pativilca
	Cajatambo	Huancapón
	Cañete	San Vicente de Cañete, Imperial, Lunahuana
	Huaral	Aucallama, Chancay, Huaral, San Miguel de Acos
	Huarocharí	San Antonio, Chicla, San Pedro de Laraos
Loreto	Huaura	Vegueta, Huaura, Huacho, Paccho
	Maynas	Iquitos, Punchana, Belén
	Alto Amazonas	Yurimaguas
	Loreto	Nauta
	Mariscal Ramón Castilla	San Pablo
	Datem del Marañón	Manseriche
Madre de Dios	Putumayo	Putumayo
	Tambopata	Tambopata, Inambari, Laberinto, Las Piedras
Moquegua	Mariscal Nieto	Moquegua, Samegua
	Ilo	Ilo
Pasco	Pasco	Chaupimarca, Yanacancha, Ticlacayan, Huayllay, Tinyahuarco
	Daniel Alcides Carrión	Yanahuanca
	Oxapampa	Villa Rica, Oxapampa, Chontabamba, Pozuzo, Huancabamba
Piura	Piura	Tambo Grande, Catacaos, La Arena, Veintiséis de Octubre, Castilla, Cura Mori, La Unión, Piura, El Tallán
	Ayabaca	Frías
	Huancabamba	El Carmen de La Frontera, Huancabamba, Huarmaca



Elio Javier Peralta Roque
 DNI: 41361450
 N° COESPE: 497

IEP INSTITUTO DE ESTUDIOS PERUANOS

Departamento	Provincia	Distrito
	Morropón	Morropón, Chulucanas
	Paita	Paita, Colan, La Huaca
	Sullana	Bellavista, Sullana, Querecotillo, Marcavelica
	Talara	Máncora, Pariñas
	Sechura	Vice, Sechura
Puno	Puno	Puno, Chucuito, Capachica, Coata
	Azángaro	Azángaro
	Carabaya	Macusani, San Gabán
	Chucuito	Juli, Zepita
	El Collao	Ilave
	Melgar	Ayaviri
	San Román	Juliaca, San Miguel
	Sandia	San Juan Del Oro
San Martín	Moyobamba	Calzada, Moyobamba
	Bellavista	Bellavista, Bajo Biavo
	Huallaga	Saposo
	Lamas	Pinto Recodo, Tabalosos
	Mariscal Cáceres	Juanjuí
	Picota	Picota
	Rioja	Nueva Cajamarca, Rioja, Elias Soplín Vargas
	San Martín	Tarapoto, Morales, Shapaja, La Banda de Shilcayo
	Tocache	Uchiza, Tocache
Tacna	Tacna	Palca, Pocollay, Tacna, Alto de La Alianza, Coronel Gregorio Albarracín Lanchip
	Candarave	Candarave
	Jorge Basadre	Ilabaya
	Tarata	Tarata
Tumbes	Tumbes	Tumbes, La Cruz
	Contralmirante Villar	Zorritos
	Zarumilla	Aguas Verdes
Ucayali	Coronel Portillo	Iparia, Manantay, Callería (Pucallpa), Yarinacocha
	Atalaya	Raymondi
	Padre Abad	Padre Abad, Alexander Von Humboldt



Elio Javier Peralta Roque

DNI: 41361450

N° COESPE: 497

IEP INSTITUTO DE ESTUDIOS PERUANOS

Anexo 5. Cuestionario OP (Mayo I 2021)

Cuestionario CATI Opinión Mayo I 2021
Instituto de Estudios Peruanos (IEP)

Base: total de entrevistados

(DNI) D01B
¿Usted tiene DNI?

1. Sí (CONTINUAR ENCUESTA)
2. No (FINALIZAR ENCUESTA)
99. NS/NP (FINALIZAR ENCUESTA)

PROGRAMADOR: Permitir el marcado de un solo código (respuesta única).

VI. INTENCIÓN DE VOTO

Base: total de entrevistados

Leer: Ahora queremos conocer su opinión sobre la próxima segunda vuelta.

Base: total de entrevistados

P02
Pensando en la segunda vuelta, ¿por quién votaría usted? (LEER OPCIONES)

1. Keiko Fujimori
2. Pedro Castillo
97. Blanco
98. Nulo
99. Aún no sabe/No precisa (NO LEER)
96. Ninguno/No iría a votar (NO LEER)

PROGRAMADOR: Permitir el marcado de un solo código (respuesta única). Aleatorizar códigos 1 y 2.



Elio Javier Peralta Roque
DNI: 41361450
N° COESPE: 497

IEP INSTITUTO DE ESTUDIOS PERUANOS

Anexo 6. Formato de supervisión de audios

Modelo de Informe de Verificación de Audios Instituto de Estudios Peruanos (IEP)

Proyecto: _____

Metodología: _____

NOMBRE DEL ENCUESTADOR: _____

NÚMERO DE CELULAR DE LA ENCUESTA: _____

TIEMPO DE DURACIÓN DE LA ENCUESTA: _____

Datos de control:

Código del audio (encuesta auditada)	Sexo del encuestado	Edad del encuestado	Nombre del supervisor	Fecha de aplicación de la encuesta	Fecha de supervisión

Registro de incidencias por pregunta:

(En el caso de que no se registre ninguna incidencia en la pregunta, se puede poner una raya en la celda "-"):

Código de la pregunta	Comentarios/incidencias registradas en cada pregunta
SALUDO INICIAL	
P02 (pregunta de intención de voto en segunda vuelta asistida)	

Comentarios generales aplicación (calidad del audio, tiempo de aplicación, química con el entrevistado, si sintió que en algún momento dejó de prestar atención, escucha activa del entrevistador, si está atento, si repregunta, etc.):



Elio Javier Peralta Roque

DNI: 41361450

N° COESPE: 497

IEP INSTITUTO DE ESTUDIOS PERUANOS

PROTOCOLO DE CALIDAD PARA LA AUDITORÍA

La auditoría se realiza a todos los encuestadores que participan del proyecto. Los audios son seleccionados de manera aleatoria. Se audita un porcentaje de la producción de cada encuestador. Este puede variar dependiendo de si se trata de un encuestador antiguo o nuevo.

- ✓ **Anulaciones:** El entrevistador debe respetar los protocolos y reglas de una encuesta. En el caso que se detecte que en un entrevistador tiene el 10% de su producción con el estatus de encuestas inválidas, se audita el 100%, es decir se revisa el total de las encuestas realizadas por este entrevistador.
- ✓ **Monitoreo:** Calidad escoge de manera aleatoria las encuestas a auditar. Además de ello, si se detecta encuestas con un tiempo de aplicación alejado del promedio, es decir, muy por encima o muy por debajo del tiempo promedio de aplicación, se verifica el audio para saber si se hizo toda la encuesta completamente o si hubo alguna razón que hiciera que demorara mucho más.
- ✓ **Calibración:** Cuando se detectan errores u observaciones se convoca al entrevistador para darle una retroalimentación correspondiente, especialmente al inicio del trabajo de campo. Ante errores críticos, se tiene la potestad de retirar al personal en cualquier momento del levantamiento de la información.

La escucha de audios se complementa con la revisión de la data registrada por el encuestador, a fin de verificar que coincida la información proporcionada por el encuestado con la que se ingresó y así tener la seguridad de que el levantamiento de la información es el adecuado.



Elio Javier Peralta Roque
DNI: 41361450
N° COESPE: 497

IEP INSTITUTO DE ESTUDIOS PERUANOS

Anexo 7. Reporte de supervisión (mayo I 2021)

Reporte de supervisión

Encuestadores	Producción Inicial	Producción final/ Encuestas válidas	Encuestas auditadas	Encuestas anuladas*	% Cobertura
ENCUESTADOR 1	1	1	1		100%
ENCUESTADOR 2	11	11	3		27%
ENCUESTADOR 3	62	62	19		31%
ENCUESTADOR 4	20	20	6		30%
ENCUESTADOR 5	24	24	7		29%
ENCUESTADOR 6	20	20	6		30%
ENCUESTADOR 7	23	23	8		35%
ENCUESTADOR 8	30	30	10		33%
ENCUESTADOR 9	23	23	9		39%
ENCUESTADOR 10	29	29	8		28%
ENCUESTADOR 11	13	13	4		31%
ENCUESTADOR 12	48	48	14		29%
ENCUESTADOR 13	30	30	9		30%
ENCUESTADOR 14	8	8	2		25%
ENCUESTADOR 15	22	21	7	1	33%
ENCUESTADOR 16	2	2	2		100%
ENCUESTADOR 17	18	18	5		28%
ENCUESTADOR 18	36	36	11		31%
ENCUESTADOR 19	17	17	5		29%
ENCUESTADOR 20	29	29	9		31%
ENCUESTADOR 21	24	24	7		29%
ENCUESTADOR 22	29	29	9		31%
ENCUESTADOR 23	33	32	10	1	31%
ENCUESTADOR 24	11	11	3		27%
ENCUESTADOR 25	24	23	10	1	43%
ENCUESTADOR 26	25	24	6	1	25%
ENCUESTADOR 27	55	55	17		31%
ENCUESTADOR 28	22	22	7		32%
ENCUESTADOR 29	18	18	5		28%
ENCUESTADOR 30	10	10	3		30%
ENCUESTADOR 31	31	30	11	1	37%
ENCUESTADOR 32	47	47	14		30%
ENCUESTADOR 33	12	12	4		33%
ENCUESTADOR 34	43	42	14	1	33%
ENCUESTADOR 35	4	4	2		50%
ENCUESTADOR 36	15	15	4		27%
ENCUESTADOR 37	1	1	1		100%
ENCUESTADOR 38	34	32	13	2	41%
ENCUESTADOR 39	24	23	7	1	30%
ENCUESTADOR 40	21	21	6		29%
ENCUESTADOR 41	15	14	4	1	29%
ENCUESTADOR 42	13	13	4		31%
ENCUESTADOR 43	10	10	3		30%

*Las encuestas anuladas son por temas de calidad (mala aplicación del encuestador)



Elio Javier Peralta Roque
 DNI: 41361450
 N° COESPE: 497

Continúa

Encuestadores	Producción Inicial	Producción final/ Encuestas válidas	Encuestas auditadas	Encuestas anuladas*	% Cobertura
ENCUESTADOR 44	49	49	14		29%
ENCUESTADOR 45	67	66	20	1	30%
ENCUESTADOR 46	19	19	6		32%
ENCUESTADOR 47	11	11	3		27%
ENCUESTADOR 48	18	18	4		22%
ENCUESTADOR 49	32	32	10		31%
ENCUESTADOR 50	8	8	2		25%
ENCUESTADOR 51	1	1	1		100%
ENCUESTADOR 52	11	11	3		27%
ENCUESTADOR 53	12	12	4		33%
ENCUESTADOR 54	2	2	2		100%
ENCUESTADOR 55	12	12	4		33%
Totales	1229	1218	382	11	31%

*Las encuestas anuladas son por temas de calidad (mala aplicación del encuestador)



Elio Javier Peralta Roque
 DNI: 41361450
 N° COESPE: 497

Anexo 9.1 Diccionario de datos - Códigos

CODIGOS Y DICCIONARIO DE DATOS PARA PROCESAR LA BASE DE DATOS

Variable	Posición	Etiqueta	Tipo de variable	CÓDIGO
SbjNum	1	Encuesta	Numérico	
NSE	2	Nivel Socioeconómico	Numérico	{1, NSE A}...
DG1x	3	D01. ¿Qué EDAD tiene usted?	Numérico	{1, Menos de 18 años}...
DNI	4	D01B. ¿Usted tiene DNI peruano?	Numérico	{1, Sí}...
D02	5	D02. SEXO del encuestado	Numérico	{1, Hombre}...
D03	6	D03. ¿En qué departamento del Perú vive usted?	Numérico	{1, Amazonas}...
D04	7	D04. ¿En qué provincia vive usted?	Numérico	{101, Chachapoyas}...
D05	8	D05. ¿En qué DISTRITO vive usted?	Numérico	{10101, Chachapoyas}...
D06	9	D06. Macro Zona	Numérico	{1, Lima Metropolitana}...
AMBITO	10	D08A. Ámbito	Numérico	{1, Lima Metropolitana}...
P02	11	P02. Pensando en la segunda vuelta, ¿por quién votaría usted?	Numérico	{1, Keiko Fujimori}...
P02x	12	P02x. Pensando en la segunda vuelta, ¿por quién votaría usted? (agrupado)	Numérico	{1, Keiko Fujimori}...
PONDERA	13	Ponderador	Numérico	Ninguno



Elio Javier Peralta Roque
DNI: 41361450
N° COESPE: 497

Anexo 9.2 Diccionario de datos - Etiquetas y variables

Nivel socioeconómico

1	Nivel A
2	Nivel B
3	Nivel C
4	Nivel D
5	Nivel E

D01. ¿Qué EDAD tiene usted? - Edad Rango

1,00	Menos de 18 años
2,00	De 18 a 24 años
3,00	De 25 a 39 años
4,00	De 40 a más años
5,00	No precisa

D01B. ¿Usted tiene DNI?

1,00	Sí
2,00	No
3,00	NS/NP

D02. SEXO del encuestado

1,00	Hombre
2,00	Mujer
3,00	Otro (NO SE LEE)

D03. ¿En qué departamento del Perú vive usted?

1	Amazonas
2	Áncash
3	Apurímac
4	Arequipa
5	Ayacucho
6	Cajamarca
7	Callao
8	Cusco
9	Huancavelica
10	Huánuco
11	Ica
12	Junín
13	La Libertad
14	Lambayeque
15	Lima
16	Loreto
17	Madre de Dios
18	Moquegua
19	Pasco
20	Piura
21	Puno
22	San Martín
23	Tacna
24	Tumbes
25	Ucayali

D04. ¿En qué provincia vive usted?

101	Chachapoyas
102	Bagua
103	Bongará
104	Condorcanqui



Elio Javier Peralta Roque

DNI: 41361450

N° COESPE: 497

Continúa

D04. ¿En qué provincia vive usted?

- 105 Luya
- 106 Rodríguez de Mendoza
- 107 Utcubamba
- 201 Huaraz
- 202 Aija
- 203 Antonio Raymondi
- 204 Asunción
- 205 Bolognesi
- 206 Carhuaz
- 207 Carlos Fermín Fitzcarrald
- 208 Casma
- 209 Corongo
- 210 Huari
- 211 Huarmey
- 212 Huaylas
- 213 Mariscal Luzuriaga
- 214 Ocros
- 215 Pallasca
- 216 Pomabamba
- 217 Recuay
- 218 Santa
- 219 Sihuas
- 220 Yungay
- 301 Abancay
- 302 Andahuaylas
- 303 Antabamba
- 304 Aymaraes
- 305 Cotabambas
- 306 Chincheros
- 307 Grau
- 401 Arequipa
- 402 Camaná
- 403 Caravelí
- 404 Castilla
- 405 Caylloma
- 406 Condesuyos
- 407 Islay
- 408 La Unión
- 501 Huamanga
- 502 Cangallo
- 503 Huanca Sancos
- 504 Huanta
- 505 La Mar
- 506 Lucanas
- 507 Parinacochas
- 508 Páucar del Sara Sara
- 509 Sucre
- 510 Víctor Fajardo
- 511 Vilcas Huamán
- 601 Cajamarca
- 602 Cajabamba
- 603 Celendín
- 604 Chota
- 605 Contumazá
- 606 Cutervo
- 607 Hualgayoc



Elio Javier Peralta Roque

DNI: 41361450

N° COESPE: 497

Continúa

D04. ¿En qué provincia vive usted?

- 608 Jaén
- 609 San Ignacio
- 610 San Marcos
- 611 San Miguel
- 612 San Pablo
- 613 Santa Cruz
- 701 Prov. Const. del Callao
- 801 Cusco
- 802 Acomayo
- 803 Anta
- 804 Calca
- 805 Canas
- 806 Canchis
- 807 Chumbivilcas
- 808 Espinar
- 809 La Convención
- 810 Paruro
- 811 Paucartambo
- 812 Quispicanchi
- 813 Urubamba
- 901 Huancavelica
- 902 Acobamba
- 903 Angaraes
- 904 Castrovirreyna
- 905 Churcampa
- 906 Huaytará
- 907 Tayacaja
- 1001 Huánuco
- 1002 Ambo
- 1003 Dos de Mayo
- 1004 Huacaybamba
- 1005 Huamalíes
- 1006 Leoncio Prado
- 1007 Marañón
- 1008 Pachitea
- 1009 Puerto Inca
- 1010 Lauricocha
- 1011 Yarowilca
- 1101 Ica
- 1102 Chincha
- 1103 Nazca
- 1104 Palpa
- 1105 Pisco
- 1201 Huancayo
- 1202 Concepción
- 1203 Chanchamayo
- 1204 Jauja
- 1205 Junín
- 1206 Satipo
- 1207 Tarma
- 1208 Yauli
- 1209 Chupaca
- 1301 Trujillo
- 1302 Ascope
- 1303 Bolívar
- 1304 Chepén



Elio Javier Peralta Roque

DNI: 41361450

N° COESPE: 497

Continúa

D04. ¿En qué provincia vive usted?

- 1305 Julcán
- 1306 Otuzco
- 1307 Pacasmayo
- 1308 Pataz
- 1309 Sánchez Carrión
- 1310 Santiago de Chuco
- 1311 Gran Chimú
- 1312 Virú
- 1401 Chiclayo
- 1402 Ferreñafe
- 1403 Lambayeque
- 1501 Lima
- 1502 Barranca
- 1503 Cajatambo
- 1504 Canta
- 1505 Cañete
- 1506 Huaral
- 1507 Huarochirí
- 1508 Huaura
- 1509 Oyón
- 1510 Yauyos
- 1601 Maynas
- 1602 Alto Amazonas
- 1603 Loreto
- 1604 Mariscal Ramón Castilla
- 1605 Requena
- 1606 Ucayali
- 1607 Datem del Marañón
- 1608 Putumayo
- 1701 Tambopata
- 1702 Manu
- 1703 Tahuamanu
- 1801 Mariscal Nieto
- 1802 General Sánchez Cerro
- 1803 Ilo
- 1901 Pasco
- 1902 Daniel Alcides Carrión
- 1903 Oxapampa
- 2001 Piura
- 2002 Ayabaca
- 2003 Huancabamba
- 2004 Morropón
- 2005 Paita
- 2006 Sullana
- 2007 Talara
- 2008 Sechura
- 2101 Puno
- 2102 Azángaro
- 2103 Carabaya
- 2104 Chucuito
- 2105 El Collao
- 2106 Huancané
- 2107 Lampa
- 2108 Melgar
- 2109 Moho
- 2110 San Antonio de Putina



Elio Javier Peralta Roque

DNI: 41361450

N° COESPE: 497

Continúa

D04. ¿En qué provincia vive usted?

- 2111 San Román
- 2112 Sandía
- 2113 Yunguyo
- 2201 Moyobamba
- 2202 Bellavista
- 2203 El Dorado
- 2204 Huallaga
- 2205 Lamas
- 2206 Mariscal Cáceres
- 2207 Picota
- 2208 Rioja
- 2209 San Martín
- 2210 Tocache
- 2301 Tacna
- 2302 Candarave
- 2303 Jorge Basadre
- 2304 Tarata
- 2401 Tumbes
- 2402 Contralmirante Villar
- 2403 Zarumilla
- 2501 Coronel Portillo
- 2502 Atalaya
- 2503 Padre Abad
- 2504 Purús

D05. ¿En qué distrito vive usted?

- 10101 Chachapoyas
- 10102 Asunción
- 10103 Balsas
- 10104 Cheto
- 10105 Chiliquín
- 10106 Chuquibamba
- 10107 Granada
- 10108 Huancas
- 10109 La Jalca
- 10110 Leimebamba
- 10111 Levanto
- 10112 Magdalena
- 10113 Mariscal Castilla
- 10114 Molinopampa
- 10115 Montevideo
- 10116 Olleros
- 10117 Quinjalca
- 10118 San Francisco De Daguas
- 10119 San Isidro De Maino
- 10120 Soloco
- 10121 Sonche
- 10201 Bagua
- 10202 Aramango
- 10203 Copallín
- 10204 El Parco
- 10205 Imaza
- 10206 La Peca
- 10301 Jumbilla
- 10302 Chisquilla
- 10303 Churuja

Elio Javier Peralta Roque
DNI: 41361450
N° COESPE: 497

Continúa

D05. ¿En qué distrito vive usted?

10304	Corosha
10305	Cuispes
10306	Florida
10307	Jazán
10308	Recta
10309	San Carlos
10310	Shipasbamba
10311	Valera
10312	Yambrasbamba
10401	Nieva
10402	El Cenepa
10403	Río Santiago
10501	Lámud
10502	Camporredondo
10503	Cocabamba
10504	Colcamar
10505	Conila
10506	Inguilpata
10507	Longuita
10508	Lonya Chico
10509	Luya
10510	Luya Viejo
10511	María
10512	Ocalli
10513	Ocumal
10514	Pisuquia
10515	Providencia
10516	San Cristóbal
10517	San Francisco del Yeso
10518	San Jerónimo
10519	San Juan de Lopecancha
10520	Santa Catalina
10521	Santo Tomás
10522	Tingo
10523	Trita
10601	San Nicolás
10602	Chirimoto
10603	Cochamal
10604	Huambo
10605	Limabamba
10606	Longar
10607	Mariscal Benavides
10608	Milpuc
10609	Omia
10610	Santa Rosa
10611	Tотора
10612	Vista Alegre
10701	Bagua Grande
10702	Cajaruro
10703	Cumba
10704	El Milagro
10705	Jamalca
10706	Lonya Grande
10707	Yamón
20101	Huaraz
20102	Cochabamba

Elio Javier Peralta Roque
DNI: 41361450
N° COESPE: 497

Continúa

D05. ¿En qué distrito vive usted?

20103 Colcabamba
20104 Huanchay
20105 Independencia
20106 Jangas
20107 La Libertad
20108 Olleros
20109 Pampas Grande
20110 Pariacoto
20111 Pira
20112 Tarica
20201 Aija
20202 Coris
20203 Huacclán
20204 La Merced
20205 Succha
20301 Llamellín
20302 Aczo
20303 Chaccho
20304 Chingas
20305 Mirgas
20306 San Juan de Rontoy
20401 Chacas
20402 Acochaca
20501 Chiquián
20502 Abelardo Pardo Lezameta
20503 Antonio Raymondi
20504 Aquia
20505 Cajacay
20506 Canis
20507 Colquioc
20508 Huallanca
20509 Huasta
20510 Huayllacayán
20511 La Primavera
20512 Mangas
20513 Pacllón
20514 San Miguel De Corpanqui
20515 Ticllos
20601 Carhuaz
20602 Acopampa
20603 Amashca
20604 Anta
20605 Ataquero
20606 Marcará
20607 Pariahuanca
20608 San Miguel de Aco
20609 Shilla
20610 Tinco
20611 Yungar
20701 San Luis
20702 San Nicolás
20703 Yauya
20801 Casma
20802 Buena Vista Alta
20803 Comandante Noel
20804 Yaután

Elio Javier Peralta Roque
DNI: 41361450
N° COESPE: 497

Continúa

D05. ¿En qué distrito vive usted?

20901 Corongo
20902 Aco
20903 Bambas
20904 Cusca
20905 La Pampa
20906 Yánac
20907 Yupán
21001 Huari
21002 Anra
21003 Cajay
21004 Chavín de Huantar
21005 Huacachi
21006 Huacchis
21007 Huachis
21008 Huántar
21009 Masín
21010 Paucas
21011 Ponto
21012 Rahuapampa
21013 Rapayan
21014 San Marcos
21015 San Pedro De Chana
21016 Uco
21101 Huarmey
21102 Cochapeti
21103 Culebras
21104 Huayán
21105 Malvas
21201 Caraz
21202 Huallanca
21203 Huata
21204 Huaylas
21205 Mato
21206 Pamparomás
21207 Pueblo Libre
21208 Santa Cruz
21209 Santo Toribio
21210 Yuracmarca
21301 Piscobamba
21302 Casca
21303 Eleazar Guzmán Barrón
21304 Fidel Olivas Escudero
21305 Llama
21306 Llumpa
21307 Lucma
21308 Musga
21401 Ocros
21402 Acas
21403 Cajamarquilla
21404 Carhuapampa
21405 Cochas
21406 Congas
21407 Llipa
21408 San Cristóbal De Raján
21409 San Pedro
21410 Santiago De Chilcas

Elio Javier Peralta Roque

DNI: 41361450

N° COESPE: 497

D05. ¿En qué distrito vive usted?

Continúa

- 21501 Cabana
- 21502 Bolognesi
- 21503 Conchucos
- 21504 Huacaschuque
- 21505 Huandoval
- 21506 Lacabamba
- 21507 Llapo
- 21508 Pallasca
- 21509 Pampas
- 21510 Santa Rosa
- 21511 Tauca
- 21601 Pomabamba
- 21602 Huayllán
- 21603 Parobamba
- 21604 Quinuabamba
- 21701 Recuay
- 21702 Cátac
- 21703 Cotaparaco
- 21704 Huayllapampa
- 21705 Llacllin
- 21706 Marca
- 21707 Pampas Chico
- 21708 Pararín
- 21709 Tapacocha
- 21710 Ticapampa
- 21801 Chimbote
- 21802 Cáceres del Perú
- 21803 Coishco
- 21804 Macate
- 21805 Moro
- 21806 Nepeña
- 21807 Samanco
- 21808 Santa
- 21809 Nuevo Chimbote
- 21901 Sihuas
- 21902 Acobamba
- 21903 Alfonso Ugarte
- 21904 Cashapampa
- 21905 Chingalpo
- 21906 Huayllabamba
- 21907 Quiches
- 21908 Ragash
- 21909 San Juan
- 21910 Sicsibamba
- 22001 Yungay
- 22002 Cascapara
- 22003 Mancos
- 22004 Matacoto
- 22005 Quillo
- 22006 Ranrahirca
- 22007 Shupluy
- 22008 Yanama
- 30101 Abancay
- 30102 Chacoche
- 30103 Circa
- 30104 Curahuasi



Elio Javier Peralta Roque

DNI: 41361450

N° COESPE: 497

Continúa

D05. ¿En qué distrito vive usted?

30105 Huanipaca
30106 Lambrama
30107 Pichirhua
30108 San Pedro de Cachora
30109 Tamburco
30201 Andahuaylas
30202 Andarapa
30203 Chiara
30204 Huancarama
30205 Huancaray
30206 Huayana
30207 Kishuara
30208 Pacobamba
30209 Pacucha
30210 Pampachiri
30211 Pomacocha
30212 San Antonio de Cachi
30213 San Jerónimo
30214 San Miguel de Chaccrapa
30215 Santa María de Chicmo
30216 Talavera
30217 Tumay Huaraca
30218 Turpo
30219 Kaquiabamba
30220 José María Arguedas
30301 Antabamba
30302 El Oro
30303 Huaquirca
30304 Juan Espinoza Medrano
30305 Oropesa
30306 Pachaconas
30307 Sabaino
30401 Chalhuanca
30402 Capaya
30403 Caraybamba
30404 Chapimarca
30405 Colcabamba
30406 Cotaruse
30407 Ihuayllo
30408 Justo Apu Sahuaraura
30409 Lucre
30410 Pochuanca
30411 San Juan De Chacña
30412 Sañayca
30413 Soraya
30414 Tapairihua
30415 Tintay
30416 Toraya
30417 Yanaca
30501 Tambobamba
30502 Cotabambas
30503 Coyllurqui
30504 Haquira
30505 Mara
30506 Challhuahuacho
30601 Chincheros

Elio Javier Peralta Roque
DNI: 41361450
N° COESPE: 497

Continúa

D05. ¿En qué distrito vive usted?

- 30602 Anco-Huallo (Uripa)
- 30603 Cocharcas
- 30604 Huaccana
- 30605 Ocobamba
- 30606 Ongoy
- 30607 Uranmarca
- 30608 Ranracancha
- 30609 Rocchacc
- 30610 El Porvenir
- 30611 Los Chankas
- 30701 Chuquibambilla
- 30702 Curpahuasi
- 30703 Gamarra
- 30704 Huayllati
- 30705 Mamara
- 30706 Micaela Bastidas
- 30707 Pataypampa
- 30708 Progreso
- 30709 San Antonio
- 30710 Santa Rosa
- 30711 Turpay
- 30712 Vilcabamba
- 30713 Virundo
- 30714 Curasco
- 40101 Arequipa
- 40102 Alto Selva Alegre
- 40103 Cayma
- 40104 Cerro Colorado
- 40105 Characato
- 40106 Chiguata
- 40107 Jacobo Hunter
- 40108 La Joya
- 40109 Mariano Melgar
- 40110 Miraflores
- 40111 Mollebaya
- 40112 Paucarpata
- 40113 Pocsi
- 40114 Polobaya
- 40115 Quequeña
- 40116 Sabandía
- 40117 Sachaca
- 40118 San Juan de Sigwas
- 40119 San Juan de Tarucani
- 40120 Santa Isabel de Sigwas
- 40121 Santa Rita de Sigwas
- 40122 Socabaya
- 40123 Tiabaya
- 40124 Uchumayo
- 40125 Vitor
- 40126 Yanahuara
- 40127 Yarabamba
- 40128 Yura
- 40129 José Luis Bustamante Y Rivero
- 40201 Camaná
- 40202 José María Quimper
- 40203 Mariano Nicolás Valcárcel



Elio Javier Peralta Roque

DNI: 41361450

N° COESPE: 497

Continúa

D05. ¿En qué distrito vive usted?

40204 Mariscal Cáceres
40205 Nicolás de Piérola
40206 Ocoña
40207 Quilca
40208 Samuel Pastor
40301 Caravelí
40302 Acari
40303 Atico
40304 Atiquipa
40305 Bella Unión
40306 Cahuacho
40307 Chala
40308 Chaparra
40309 Huanuhuanu
40310 Jaqui
40311 Lomas
40312 Quicacha
40313 Yauca
40401 Aplao
40402 Andagua
40403 Ayo
40404 Chachas
40405 Chilcaymarca
40406 Choco
40407 Huancarqui
40408 Machaguay
40409 Orcopampa
40410 Pampacolca
40411 Tipán
40412 Uñón
40413 Uraca
40414 Viraco
40501 Chivay
40502 Achoma
40503 Cabanaconde
40504 Callalli
40505 Caylloma
40506 Coporaque
40507 Huambo
40508 Huanca
40509 Ichupampa
40510 Lari
40511 Lluta
40512 Maca
40513 Madrigal
40514 San Antonio de Chuca
40515 Sibayo
40516 Tapay
40517 Tisco
40518 Tuti
40519 Yanque
40520 Majes
40601 Chuquibamba
40602 Andaray
40603 Cayarani
40604 Chichas

Elio Javier Peralta Roque
DNI: 41361450
N° COESPE: 497

Continúa

D05. ¿En qué distrito vive usted?

- 40605 Iray
- 40606 Río Grande
- 40607 Salamanca
- 40608 Yanaquihua
- 40701 Mollendo
- 40702 Cocachacra
- 40703 Dean Valdivia
- 40704 Islay
- 40705 Mejía
- 40706 Punta de Bombón
- 40801 Cotahuasi
- 40802 Alca
- 40803 Charcana
- 40804 Huaynacotas
- 40805 Pampamarca
- 40806 Puyca
- 40807 Quechualla
- 40808 Sayla
- 40809 Tauria
- 40810 Tomepampa
- 40811 Toro
- 50101 Ayacucho
- 50102 Acocro
- 50103 Acos Vinchos
- 50104 Carmen Alto
- 50105 Chiara
- 50106 Ocros
- 50107 Pacaycasa
- 50108 Quinua
- 50109 San José de Ticllas
- 50110 San Juan Bautista
- 50111 Santiago de Pischa
- 50112 Socos
- 50113 Tambillo
- 50114 Vinchos
- 50115 Jesús Nazareno
- 50116 Andres Avelino Cáceres Dorregaray
- 50201 Cangallo
- 50202 Chuschi
- 50203 Los Morochucos
- 50204 María Parado de Bellido
- 50205 Paras
- 50206 Totos
- 50301 Sancos
- 50302 Carapo
- 50303 Sacsamarca
- 50304 Santiago de Lucanamarca
- 50401 Huanta
- 50402 Ayahuanco
- 50403 Huamanguilla
- 50404 Iguain
- 50405 Luricocha
- 50406 Santillana
- 50407 Sivia
- 50408 Llochegua
- 50409 Canayre



Elio Javier Peralta Roque

DNI: 41361450

N° COESPE: 497

Continúa

D05. ¿En qué distrito vive usted?

50410 Uchuraccay
50411 Pucacolpa
50412 Chaca
50501 San Miguel
50502 Anco
50503 Ayna
50504 Chilcas
50505 Chungui
50506 Luis Carranza
50507 Santa Rosa
50508 Tambo
50509 Samugari
50510 Anchiuay
50511 Oronccoy
50601 Puquio
50602 Aucara
50603 Cabana
50604 Carmen Salcedo
50605 Chaviña
50606 Chipao
50607 Huac-Huas
50608 Laramate
50609 Leoncio Prado
50610 Llauta
50611 Lucanas
50612 Ocaña
50613 Otoa
50614 Saisa
50615 San Cristóbal
50616 San Juan
50617 San Pedro
50618 San Pedro de Palco
50619 Sancos
50620 Santa Ana de Huaycahuacho
50621 Santa Lucía
50701 Coracora
50702 Chumpi
50703 Coronel Castañeda
50704 Pacapausa
50705 Pullo
50706 Puyusca
50707 San Francisco de Ravacayco
50708 Upahuacho
50801 Pausa
50802 Colta
50803 Corculla
50804 Lampa
50805 Marcabamba
50806 Oyolo
50807 Pararca
50808 San Javier de Alpabamba
50809 San José de Ushua
50810 Sara Sara
50901 Querobamba
50902 Belén
50903 Chalcos

Elio Javier Peralta Roque
DNI: 41361450
N° COESPE: 497

Continúa

D05. ¿En qué distrito vive usted?

50904 Chilcayoc
50905 Huacaña
50906 Morcolla
50907 Paico
50908 San Pedro de Larcay
50909 San Salvador de Quije
50910 Santiago de Paucaray
50911 Soras
51001 Huancapi
51002 Alcamenca
51003 Apongo
51004 Asquipata
51005 Canaria
51006 Cayara
51007 Colca
51008 Huamanquiya
51009 Huancaraylla
51010 Hualla
51011 Sarhua
51012 Vilcanchos
51101 Vilcas Huamán
51102 Accomarca
51103 Carhuanca
51104 Concepción
51105 Huambalpa
51106 Independencia
51107 Saurama
51108 Vischongo
60101 Cajamarca
60102 Asunción
60103 Chetilla
60104 Cospán
60105 Encañada
60106 Jesús
60107 Llacanora
60108 Los Baños del Inca
60109 Magdalena
60110 Matara
60111 Namora
60112 San Juan
60201 Cajabamba
60202 Cachachi
60203 Condebamba
60204 Sitacocha
60301 Celendín
60302 Chumuch
60303 Cortegana
60304 Huasmín
60305 Jorge Chávez
60306 José Gálvez
60307 Miguel Iglesias
60308 Oxamarca
60309 Sorochuco
60310 Sucre
60311 Utco
60312 La Libertad de Pallán



Elio Javier Peralta Roque

DNI: 41361450

N° COESPE: 497

D05. ¿En qué distrito vive usted?

Continúa

60401 Chota
 60402 Anguía
 60403 Chadín
 60404 Chiguirip
 60405 Chimbán
 60406 Choropampa
 60407 Cochabamba
 60408 Conchán
 60409 Huambos
 60410 Lajas
 60411 Llama
 60412 Miracosta
 60413 Paccha
 60414 Pion
 60415 Querocoto
 60416 San Juan de Licupis
 60417 Tacabamba
 60418 Tocmoche
 60419 Chalamarca
 60501 Contumazá
 60502 Chilete
 60503 Cupisnique
 60504 Guzmango
 60505 San Benito
 60506 Santa Cruz de Toled
 60507 Tantarica
 60508 Yonán
 60601 Cutervo
 60602 Callayuc
 60603 Choros
 60604 Cujillo
 60605 La Ramada
 60606 Pimpingos
 60607 Querocotillo
 60608 San Andrés de Cutervo
 60609 San Juan de Cutervo
 60610 San Luis de Lucma
 60611 Santa Cruz
 60612 Santo Domingo de La Capilla
 60613 Santo Tomás
 60614 Socota
 60615 Toribio Casanova
 60701 Bambamarca
 60702 Chugur
 60703 Hualgayoc
 60801 Jaén
 60802 Bellavista
 60803 Chontali
 60804 Colasay
 60805 Huabal
 60806 Las Pirias
 60807 Pomahuaca
 60808 Pucará
 60809 Sallique
 60810 San Felipe
 60811 San José del Alto



Elio Javier Peralta Roque

DNI: 41361450

N° COESPE: 497

Continúa

D05. ¿En qué distrito vive usted?

60812 Santa Rosa
60901 San Ignacio
60902 Chirinos
60903 Huarango
60904 La Coipa
60905 Namballe
60906 San José de Lourdes
60907 Tabaconas
61001 Pedro Gálvez
61002 Chancay
61003 Eduardo Villanueva
61004 Gregorio Pita
61005 Ichocán
61006 José Manuel Quiroz
61007 José Sabogal
61101 San Miguel
61102 Bolívar
61103 Calquis
61104 Catilluc
61105 El Prado
61106 La Florida
61107 Llapa
61108 Nanchoc
61109 Niepos
61110 San Gregorio
61111 San Silvestre de Cochán
61112 Tongod
61113 Unión Agua Blanca
61201 San Pablo
61202 San Bernardino
61203 San Luis
61204 Tumbadén
61301 Santa Cruz
61302 Andabamba
61303 Catache
61304 Chancaybaños
61305 La Esperanza
61306 Ninabamba
61307 Pulán
61308 Saucepampa
61309 Sexi
61310 Uticyacu
61311 Yauyucán
70101 Callao
70102 Bellavista
70103 Carmen de La Legua Reynoso
70104 La Perla
70105 La Punta
70106 Ventanilla
70107 Mi Perú
80101 Cusco
80102 Ccorca
80103 Poroy
80104 San Jerónimo
80105 San Sebastián
80106 Santiago



Elio Javier Peralta Roque
DNI: 41361450
N° COESPE: 497

Continúa

D05. ¿En qué distrito vive usted?

80107 Saylla
80108 Wanchaq
80201 Acomayo
80202 Acopia
80203 Acos
80204 Mosoc Llacta
80205 Pomacanchi
80206 Rondocán
80207 Sangarara
80301 Anta
80302 Ancahuasi
80303 Cachimayo
80304 Chinchaypujio
80305 Huarcocondo
80306 Limatambo
80307 Mollepata
80308 Pucyura
80309 Zurite
80401 Calca
80402 Coya
80403 Lamay
80404 Lares
80405 Pisac
80406 San Salvador
80407 Taray
80408 Yanatile
80501 Yanaoca
80502 Checca
80503 Kunturkanki
80504 Langui
80505 Layo
80506 Pampamarca
80507 Quehue
80508 Túpac Amaru
80601 Sicuani
80602 Checacupe
80603 Combapata
80604 Marangani
80605 Pitumarca
80606 San Pablo
80607 San Pedro
80608 Tinta
80701 Santo Tomás
80702 Capacmarca
80703 Chamaca
80704 Colquemarca
80705 Livitaca
80706 Llusco
80707 Quiñota
80708 Velille
80801 Espinar
80802 Condorama
80803 Coporaque
80804 Ocoruro
80805 Pallpata
80806 Pichigua



Elio Javier Peralta Roque

DNI: 41361450

N° COESPE: 497

Continúa

D05. ¿En qué distrito vive usted?

80807 Suyckutambo
 80808 Alto Pichigua
 80901 Santa Ana
 80902 Echarate
 80903 Huayopata
 80904 Maranura
 80905 Ocobamba
 80906 Quellouno
 80907 Kimbiri
 80908 Santa Teresa
 80909 Vilcabamba
 80910 Pichari
 80911 Inkawasi
 80912 Villa Virgen
 80913 Villa Kintiarina
 80914 Megantoni
 81001 Paruro
 81002 Accha
 81003 Ccapi
 81004 Colcha
 81005 Huanoquite
 81006 Omacha
 81007 Paccaritambo
 81008 Pillpinto
 81009 Yaurisque
 81101 Paucartambo
 81102 Caicay
 81103 Challabamba
 81104 Colquepata
 81105 Huancarani
 81106 Kosñipata
 81201 Urcos
 81202 Andahuaylillas
 81203 Camanti
 81204 Ccarhuayo
 81205 Ccatca
 81206 Cusipata
 81207 Huaro
 81208 Lucre
 81209 Marcapata
 81210 Ocongate
 81211 Oropesa
 81212 Quiquijana
 81301 Urubamba
 81302 Chinchero
 81303 Huayllabamba
 81304 Machupicchu
 81305 Maras
 81306 Ollantaytambo
 81307 Yucay
 90101 Huancavelica
 90102 Acobambilla
 90103 Acoria
 90104 Conayca
 90105 Cuenca
 90106 Huachocolpa



Elio Javier Peralta Roque
 DNI: 41361450
 N° COESPE: 497

Continúa

D05. ¿En qué distrito vive usted?

90107 Huayllahuara
90108 Izcuchaca
90109 Laria
90110 Manta
90111 Mariscal Cáceres
90112 Moya
90113 Nuevo Occoro
90114 Palca
90115 Pilchaca
90116 Vilca
90117 Yauli
90118 Ascensión
90119 Huando
90201 Acobamba
90202 Andabamba
90203 Anta
90204 Caja
90205 Marcas
90206 Paucara
90207 Pomacocha
90208 Rosario
90301 Lircay
90302 Anchonga
90303 Callanmarca
90304 Ccochaccasa
90305 Chincho
90306 Congalla
90307 Huanca-Huanca
90308 Huayllay Grande
90309 Julcamarca
90310 San Antonio de Antaparco
90311 Santo Tomás de Pata
90312 Secclla
90401 Castrovirreyna
90402 Arma
90403 Aurahua
90404 Capillas
90405 Chupamarca
90406 Cocas
90407 Huachos
90408 Huamatambo
90409 Mollepampa
90410 San Juan
90411 Santa Ana
90412 Tantara
90413 Ticrapo
90501 Churcampa
90502 Anco
90503 Chinchihuasi
90504 El Carmen
90505 La Merced
90506 Locroja
90507 Paucarbamba
90508 San Miguel de Mayocc
90509 San Pedro de Coris
90510 Pachamarca

Elio Javier Peralta Roque

DNI: 41361450

N° COESPE: 497

Continúa

D05. ¿En qué distrito vive usted?

- 90511 Cosme
- 90601 Huaytará
- 90602 Ayavi
- 90603 Córdova
- 90604 Huayacundo Arma
- 90605 Laramarca
- 90606 Ocoyo
- 90607 Pilpichaca
- 90608 Querco
- 90609 Quito-Arma
- 90610 San Antonio de Cusicancha
- 90611 San Francisco de Sangayaico
- 90612 San Isidro
- 90613 Santiago de Chocorvos
- 90614 Santiago de Quirahuara
- 90615 Santo Domingo de Capillas
- 90616 Tambo
- 90701 Pampas
- 90702 Acostambo
- 90703 Acraquia
- 90704 Ahuaycha
- 90705 Colcabamba
- 90706 Daniel Hernández
- 90707 Huachocolpa
- 90709 Huaribamba
- 90710 Ñahuimpuquio
- 90711 Pazos
- 90713 Quishuar
- 90714 Salcabamba
- 90715 Salcahuasi
- 90716 San Marcos de Rocchac
- 90717 Surcubamba
- 90718 Tintay Puncu
- 90719 Quichuas
- 90720 Andaymarca
- 90721 Roble
- 90722 Pichos
- 90723 Santiago de Tucuma
- 100101 Huánuco
- 100102 Amarilis
- 100103 Chinchao
- 100104 Churubamba
- 100105 Margos
- 100106 Quisqui
- 100107 San Francisco de Cayrán
- 100108 San Pedro de Chaulan
- 100109 Santa María del Valle
- 100110 Yarumayo
- 100111 Pillco Marca
- 100112 Yacus
- 100113 San Pablo de Pillao
- 100201 Ambo
- 100202 Cayna
- 100203 Colpas
- 100204 Conchamarca
- 100205 Huacar



Elio Javier Peralta Roque

DNI: 41361450

N° COESPE: 497

Continúa

D05. ¿En qué distrito vive usted?

100206 San Francisco
100207 San Rafael
100208 Tomay Kichwa
100301 La Unión
100307 Chuquis
100311 Marías
100313 Pachas
100316 Quivilla
100317 Ripan
100321 Shunqui
100322 Sillapata
100323 Yanas
100401 Huacaybamba
100402 Canchabamba
100403 Cochabamba
100404 Pinra
100501 Llata
100502 Arancay
100503 Chavín de Pariarca
100504 Jacas Grande
100505 Jircan
100506 Miraflores
100507 Monzón
100508 Punchao
100509 Puños
100510 Singa
100511 Tantamayo
100601 Rupa-Rupa
100602 Daniel Alomías Robles
100603 Hermilio Valdizán
100604 José Crespo Y Castillo
100605 Luyando
100606 Mariano Damaso Beraún
100607 Pucayacu
100608 Castillo Grande
100609 Pueblo Nuevo
100610 Santo Domingo De Anda
100701 Huacrachuco
100702 Cholón
100703 San Buenaventura
100704 La Morada
100705 Santa Rosa de Alto Yanajanca
100801 Pano
100802 Chaglla
100803 Molino
100804 Umari
100901 Puerto Inca
100902 Codo del Pozuzo
100903 Honoria
100904 Tournavista
100905 Yuyapichis
101001 Jesús
101002 Baños
101003 Jivia
101004 Queropalca
101005 Rondos



Elio Javier Peralta Roque

DNI: 41361450

N° COESPE: 497

Continúa

D05. ¿En qué distrito vive usted?

101006 San Francisco de Asís
101007 San Miguel de Cauri
101101 Chavinillo
101102 Cahuac
101103 Chacabamba
101104 Aparicio Pomares
101105 Jacas Chico
101106 Obas
101107 Pampamarca
101108 Choras
110101 Ica
110102 La Tinguiña
110103 Los Aquijes
110104 Ocucaje
110105 Pachacútec
110106 Parcona
110107 Pueblo Nuevo
110108 Salas
110109 San José de los Molinos
110110 San Juan Bautista
110111 Santiago
110112 Subtanjalla
110113 Tate
110114 Yauca Del Rosario
110201 Chincha Alta
110202 Alto Laran
110203 Chavin
110204 Chincha Baja
110205 El Carmen
110206 Grocio Prado
110207 Pueblo Nuevo
110208 San Juan de Yánac
110209 San Pedro de Huacarpana
110210 Sunampe
110211 Tambo de Mora
110301 Nazca
110302 Changuillo
110303 El Ingenio
110304 Marcona
110305 Vista Alegre
110401 Palpa
110402 Llipata
110403 Río Grande
110404 Santa Cruz
110405 Tibillo
110501 Pisco
110502 Huancano
110503 Humay
110504 Independencia
110505 Paracas
110506 San Andrés
110507 San Clemente
110508 Túpac Amaru Inca
120101 Huancayo
120104 Carhuacallanga
120105 Chacapampa

Elio Javier Peralta Roque

DNI: 41361450

N° COESPE: 497

Continúa

D05. ¿En qué distrito vive usted?

- 120106 Chicche
- 120107 Chilca
- 120108 Chongos Alto
- 120111 Chupuro
- 120112 Colca
- 120113 Cullhuas
- 120114 El Tambo
- 120116 Huacrapuquio
- 120117 Hualhuas
- 120119 Huancán
- 120120 Huasicancha
- 120121 Huayucachi
- 120122 Ingenio
- 120124 Pariahuanca
- 120125 Pilcomayo
- 120126 Pucará
- 120127 Quichuay
- 120128 Quilcas
- 120129 San Agustín
- 120130 San Jerónimo de Tunán
- 120132 Saño
- 120133 Sapallanga
- 120134 Sicaya
- 120135 Santo Domingo de Acobamba
- 120136 Viques
- 120201 Concepción
- 120202 Aco
- 120203 Andamarca
- 120204 Chambará
- 120205 Cochabamba
- 120206 Comas
- 120207 Heroínas Toledo
- 120208 Manzanares
- 120209 Mariscal Castilla
- 120210 Matahuasi
- 120211 Mito
- 120212 Nueve de Julio
- 120213 Orcotuna
- 120214 San José de Quero
- 120215 Santa Rosa de Ocopa
- 120301 Chanchamayo
- 120302 Perené
- 120303 Pichanaqui
- 120304 San Luis de Shuaro
- 120305 San Ramón
- 120306 Vitoc
- 120401 Jauja
- 120402 Acolla
- 120403 Apata
- 120404 Ataura
- 120405 Canchayllo
- 120406 Curicaca
- 120407 El Mantaro
- 120408 Huamalí
- 120409 Huaripampa
- 120410 Huertas

Continúa

Elio Javier Peralta Roque

DNI: 41361450

N° COESPE: 497

D05. ¿En qué distrito vive usted?

- 120411 Janjaillo
- 120412 Julcán
- 120413 Leonor Ordóñez
- 120414 Llocllapampa
- 120415 Marco
- 120416 Masma
- 120417 Masma Chicche
- 120418 Molinos
- 120419 Monobamba
- 120420 Muqui
- 120421 Muquiyauyo
- 120422 Paca
- 120423 Paccha
- 120424 Pancán
- 120425 Parco
- 120426 Pomacancha
- 120427 Ricrán
- 120428 San Lorenzo
- 120429 San Pedro De Chunán
- 120430 Sausa
- 120431 Sincos
- 120432 Tunan Marca
- 120433 Yauli
- 120434 Yauyos
- 120501 Junín
- 120502 Carhuamayo
- 120503 Ondores
- 120504 Ulcumayo
- 120601 Satipo
- 120602 Coviriali
- 120603 Llaylla
- 120604 Mazamari
- 120605 Pampa Hermosa
- 120606 Pangoa
- 120607 Río Negro
- 120608 Río Tambo
- 120609 Vizcatán Del Ene
- 120701 Tarma
- 120702 Acobamba
- 120703 Huaricolca
- 120704 Huasahuasi
- 120705 La Unión
- 120706 Palca
- 120707 Palcamayo
- 120708 San Pedro de Cajas
- 120709 Tapo
- 120801 La Oroya
- 120802 Chacapalpa
- 120803 Huay-Huay
- 120804 Marcapomacocha
- 120805 Morococha
- 120806 Paccha
- 120807 Santa Bárbara de Carhuacayán
- 120808 Santa Rosa De Sacco
- 120809 Suitucancha
- 120810 Yauli



Elio Javier Peralta Roque
DNI: 41361450
N° COESPE: 497

Continúa

D05. ¿En qué distrito vive usted?

120901 Chupaca
120902 Ahuac
120903 Chongos Bajo
120904 Huáchac
120905 Huamancaca Chico
120906 San Juan de Yscos
120907 San Juan de Jarpa
120908 Tres de Diciembre
120909 Yanacancha
130101 Trujillo
130102 El Porvenir
130103 Florencia de Mora
130104 Huanchaco
130105 La Esperanza
130106 Laredo
130107 Moche
130108 Poroto
130109 Salaverry
130110 Simbal
130111 Victor Larco Herrera
130201 Ascope
130202 Chicama
130203 Chocope
130204 Magdalena de Cao
130205 Paiján
130206 Rázuri
130207 Santiago de Cao
130208 Casa Grande
130301 Bolívar
130302 Bambamarca
130303 Condormarca
130304 Longotea
130305 Uchumarca
130306 Ucuncha
130401 Chepén
130402 Pacanga
130403 Pueblo Nuevo
130501 Julcán
130502 Calamarca
130503 Carabamba
130504 Huaso
130601 Otuzco
130602 Agallpampa
130604 Charat
130605 Huaranchal
130606 La Cuesta
130608 Mache
130610 Paranday
130611 Salpo
130613 Sinsicap
130614 Usquil
130701 San Pedro de Lloc
130702 Guadalupe
130703 Jequetepeque
130704 Pacasmayo
130705 San José

Elio Javier Peralta Roque

DNI: 41361450

N° COESPE: 497

Continúa

D05. ¿En qué distrito vive usted?

- 130801 Tayabamba
- 130802 Buldibuyo
- 130803 Chillia
- 130804 Huancaspata
- 130805 Huaylillas
- 130806 Huayo
- 130807 Ongon
- 130808 Parcoy
- 130809 Pataz
- 130810 Pias
- 130811 Santiago de Challas
- 130812 Taurija
- 130813 Urpay
- 130901 Huamachuco
- 130902 Chugay
- 130903 Cochorco
- 130904 Curgos
- 130905 Marcabal
- 130906 Sanagoran
- 130907 Sarín
- 130908 Sartimbamba
- 131001 Santiago de Chuco
- 131002 Angasmarca
- 131003 Cachicadan
- 131004 Mollebamba
- 131005 Mollepata
- 131006 Quiruvilca
- 131007 Santa Cruz de Chuca
- 131008 Sitabamba
- 131101 Cascas
- 131102 Lucma
- 131103 Marmot
- 131104 Sayapullo
- 131201 Virú
- 131202 Chao
- 131203 Guadalupito
- 140101 Chiclayo
- 140102 Chongoyape
- 140103 Etén
- 140104 Etén Puerto
- 140105 José Leonardo Ortiz
- 140106 La Victoria
- 140107 Lagunas
- 140108 Monsefú
- 140109 Nueva Arica
- 140110 Oytun
- 140111 Pícsi
- 140112 Pimentel
- 140113 Reque
- 140114 Santa Rosa
- 140115 Saña
- 140116 Cayalti
- 140117 Patapo
- 140118 Pomalca
- 140119 Pucala
- 140120 Tumán



Elio Javier Peralta Roque
DNI: 41361450
N° COESPE: 497

Continúa

D05. ¿En qué distrito vive usted?

- 140201 Ferreñafe
- 140202 Cañaris
- 140203 Incahuasi
- 140204 Manuel Antonio Mesones Muro
- 140205 Pitipo
- 140206 Pueblo Nuevo
- 140301 Lambayeque
- 140302 Chochope
- 140303 Illimo
- 140304 Jayanca
- 140305 Mochumi
- 140306 Mórrope
- 140307 Motupe
- 140308 Olmos
- 140309 Pacora
- 140310 Salas
- 140311 San José
- 140312 Tucume
- 150101 Lima
- 150102 Ancón
- 150103 Ate
- 150104 Barranco
- 150105 Breña
- 150106 Carabayllo
- 150107 Chaclacayo
- 150108 Chorrillos
- 150109 Cieneguilla
- 150110 Comas
- 150111 El Agustino
- 150112 Independencia
- 150113 Jesús María
- 150114 La Molina
- 150115 La Victoria
- 150116 Lince
- 150117 Los Olivos
- 150118 Lurigancho (Chosica)
- 150119 Lurín
- 150120 Magdalena del Mar
- 150121 Pueblo Libre
- 150122 Miraflores
- 150123 Pachacámac
- 150124 Pucusana
- 150125 Puente Piedra
- 150126 Punta Hermosa
- 150127 Punta Negra
- 150128 Rímac
- 150129 San Bartolo
- 150130 San Borja
- 150131 San Isidro
- 150132 San Juan de Lurigancho
- 150133 San Juan de Miraflores
- 150134 San Luis
- 150135 San Martín De Porres
- 150136 San Miguel
- 150137 Santa Anita
- 150138 Santa María del Mar



Elio Javier Peralta Roque
DNI: 41361450
N° COESPE: 497

Continúa

D05. ¿En qué distrito vive usted?

150139 Santa Rosa
150140 Santiago De Surco
150141 Surquillo
150142 Villa El Salvador
150143 Villa María del Triunfo
150201 Barranca
150202 Paramonga
150203 Pativilca
150204 Supe
150205 Supe Puerto
150301 Cajatambo
150302 Copa
150303 Gorgor
150304 Huancapón
150305 Manas
150401 Canta
150402 Arahua
150403 Huamantanga
150404 Huaros
150405 Lachaqui
150406 San Buenaventura
150407 Santa Rosa de Quives
150501 San Vicente de Cañete
150502 Asia
150503 Calango
150504 Cerro Azul
150505 Chilca
150506 Coaylo
150507 Imperial
150508 Lunahuana
150509 Mala
150510 Nuevo Imperial
150511 Pacarán
150512 Quilmana
150513 San Antonio
150514 San Luis
150515 Santa Cruz de Flores
150516 Zuñiga
150601 Huaral
150602 Atavillos Alto
150603 Atavillos Bajo
150604 Aucallama
150605 Chancay
150606 Ihuari
150607 Lampián
150608 Pacaraos
150609 San Miguel de Acos
150610 Santa Cruz De Andamarca
150611 Sumbilca
150612 Veintisiete De Noviembre
150701 Matucana
150702 Antioquía
150703 Callahuanca
150704 Carampoma
150705 Chicla
150706 Cuenca



Elio Javier Peralta Roque

DNI: 41361450

N° COESPE: 497

Continúa

D05. ¿En qué distrito vive usted?

- 150707 Huachupampa
- 150708 Huanza
- 150709 Huarochirí
- 150710 Lahuaytambo
- 150711 Langa
- 150712 San Pedro de Laraos
- 150713 Mariatana
- 150714 Ricardo Palma
- 150715 San Andrés de Tupicocha
- 150716 San Antonio
- 150717 San Bartolomé
- 150718 San Damián
- 150719 San Juan de Iris
- 150720 San Juan de Tantaranche
- 150721 San Lorenzo de Quinti
- 150722 San Mateo
- 150723 San Mateo de Otao
- 150724 San Pedro de Casta
- 150725 San Pedro de Huancayre
- 150726 Sangallaya
- 150727 Santa Cruz de Cocachacra
- 150728 Santa Eulalia
- 150729 Santiago de Anchucaya
- 150730 Santiago de Tuna
- 150731 Santo Domingo de Los Olleros
- 150732 Surco
- 150801 Huacho
- 150802 Ambar
- 150803 Caleta de Carquín
- 150804 Checras
- 150805 Hualmay
- 150806 Huaura
- 150807 Leoncio Prado
- 150808 Paccho
- 150809 Santa Leonor
- 150810 Santa María
- 150811 Sayán
- 150812 Vegueta
- 150901 Oyón
- 150902 Andajes
- 150903 Caujul
- 150904 Cochamarca
- 150905 Naván
- 150906 Pachangara
- 151001 Yauyos
- 151002 Alis
- 151003 Ayauca
- 151004 Ayaviri
- 151005 Azángaro
- 151006 Caca
- 151007 Carania
- 151008 Catahuasi
- 151009 Chocos
- 151010 Cochas
- 151011 Colonia
- 151012 Hongos



Elio Javier Peralta Roque

DNI: 41361450

N° COESPE: 497

Continúa

D05. ¿En qué distrito vive usted?

- 151013 Huampara
- 151014 Huancaya
- 151015 Huangascar
- 151016 Huantan
- 151017 Huañec
- 151018 Laraos
- 151019 Lincha
- 151020 Madean
- 151021 Miraflores
- 151022 Omas
- 151023 Putinza
- 151024 Quinches
- 151025 Quinocay
- 151026 San Joaquín
- 151027 San Pedro de Pilas
- 151028 Tanta
- 151029 Tauripampa
- 151030 Tomás
- 151031 Tupe
- 151032 Viñac
- 151033 Vitis
- 160101 Iquitos
- 160102 Alto Nanay
- 160103 Fernando Lores
- 160104 Indiana
- 160105 Las Amazonas
- 160106 Mazan
- 160107 Napo
- 160108 Punchana
- 160110 Torres Causana
- 160112 Belén
- 160113 San Juan Bautista
- 160201 Yurimaguas
- 160202 Balsapuerto
- 160205 Jeberos
- 160206 Lagunas
- 160210 Santa Cruz
- 160211 Teniente César Lopez Rojas
- 160301 Nauta
- 160302 Parinari
- 160303 Tigre
- 160304 Trompeteros
- 160305 Urarinas
- 160401 Ramón Castilla
- 160402 Pebas
- 160403 Yavari
- 160404 San Pablo
- 160501 Requena
- 160502 Alto Tapiche
- 160503 Capelo
- 160504 Emilio San Martín
- 160505 Maquia
- 160506 Puinahua
- 160507 Saquena
- 160508 Soplin
- 160509 Tapiche



Elio Javier Peralta Roque

DNI: 41361450

N° COESPE: 497

Continúa

D05. ¿En qué distrito vive usted?

160510 Jenaro Herrera
160511 Yaquerana
160601 Contamana
160602 Inahuaya
160603 Padre Márquez
160604 Pampa Hermosa
160605 Sarayacu
160606 Vargas Guerra
160701 Barranca
160702 Cahuapanas
160703 Manseriche
160704 Morona
160705 Pastaza
160706 Andoas
160801 Putumayo
160802 Rosa Panduro
160803 Teniente Manuel Clavero
160804 Yaguas
170101 Tambopata
170102 Inambari
170103 Las Piedras
170104 Laberinto
170201 Manu
170202 Fitzcarrald
170203 Madre De Dios
170204 Huepetuhe
170301 Iñapari
170302 Iberia
170303 Tahuamanu
180101 Moquegua
180102 Carumas
180103 Cuchumbaya
180104 Samegua
180105 San Cristóbal
180106 Torata
180201 Omate
180202 Chojata
180203 Coalaque
180204 Ichuña
180205 La Capilla
180206 Lloque
180207 Matalaque
180208 Puquina
180209 Quinistaquillas
180210 Ubinas
180211 Yunga
180301 Ilo
180302 El Algarrobal
180303 Pacocha
190101 Chaupimarca
190102 Huachón
190103 Huariaca
190104 Huayllay
190105 Ninacaca
190106 Pallanchacra
190107 Paucartambo



Elio Javier Peralta Roque
DNI: 41361450
N° COESPE: 497

Continúa

D05. ¿En qué distrito vive usted?

190108 San Francisco de Asis de Yarusyacán
190109 Simón Bolívar
190110 Ticlacayan
190111 Tinyahuarco
190112 Vicco
190113 Yanacancha
190201 Yanahuanca
190202 Chacayan
190203 Goyllarisquizga
190204 Paucar
190205 San Pedro de Pillao
190206 Santa Ana de Tusi
190207 Tapuc
190208 Vilcabamba
190301 Oxapampa
190302 Chontabamba
190303 Huancabamba
190304 Palcazu
190305 Pozuzo
190306 Puerto Bermúdez
190307 Villa Rica
190308 Constitución
200101 Piura
200104 Castilla
200105 Catacaos
200107 Cura Mori
200108 El Tallán
200109 La Arena
200110 La Unión
200111 Las Lomas
200114 Tambo Grande
200115 Veintisés de Octubre
200201 Ayabaca
200202 Frías
200203 Jilili
200204 Lagunas
200205 Montero
200206 Pacaipampa
200207 Paimas
200208 Sapillica
200209 Sicchez
200210 Suyo
200301 Huancabamba
200302 Canchaque
200303 El Carmen de La Frontera
200304 Huarmaca
200305 Lalaquiz
200306 San Miguel de El Faique
200307 Sondor
200308 Sondorillo
200401 Chulucanas
200402 Buenos Aires
200403 Chalaco
200404 La Matanza
200405 Morropón
200406 Salitral

Elio Javier Peralta Roque

DNI: 41361450

N° COESPE: 497

Continúa

D05. ¿En qué distrito vive usted?

- 200407 San Juan de Bigote
- 200408 Santa Catalina de Mossa
- 200409 Santo Domingo
- 200410 Yamango
- 200501 Paíta
- 200502 Amotape
- 200503 Arenal
- 200504 Colan
- 200505 La Huaca
- 200506 Tamarindo
- 200507 Vichayal
- 200601 Sullana
- 200602 Bellavista
- 200603 Ignacio Escudero
- 200604 Lancones
- 200605 Marcavelica
- 200606 Miguel Checa
- 200607 Querecotillo
- 200608 Salitral
- 200701 Pariñas
- 200702 El Alto
- 200703 La Brea
- 200704 Lobitos
- 200705 Los Órganos
- 200706 Máncora
- 200801 Sechura
- 200802 Bellavista de La Unión
- 200803 Bernal
- 200804 Cristo Nos Valga
- 200805 Vice
- 200806 Rinconada Llicuar
- 210101 Puno
- 210102 Acora
- 210103 Amantani
- 210104 Atuncolla
- 210105 Capachica
- 210106 Chucuito
- 210107 Coata
- 210108 Huata
- 210109 Mañazo
- 210110 Paucarcolla
- 210111 Pichacani
- 210112 Platería
- 210113 San Antonio
- 210114 Tiquillaca
- 210115 Vilque
- 210201 Azángaro
- 210202 Achaya
- 210203 Arapa
- 210204 Asillo
- 210205 Caminaca
- 210206 Chupa
- 210207 José Domingo Choquehuanca
- 210208 Muñani
- 210209 Potoni
- 210210 Saman



Elio Javier Peralta Roque
DNI: 41361450
N° COESPE: 497

Continúa

D05. ¿En qué distrito vive usted?

210211 San Antón
210212 San José
210213 San Juan de Salinas
210214 Santiago de Pupuja
210215 Tirapata
210301 Macusani
210302 Ajoyani
210303 Ayapata
210304 Coasa
210305 Corani
210306 Crucero
210307 Ituata
210308 Ollachea
210309 San Gabán
210310 Usicayos
210401 Juli
210402 Desaguadero
210403 Huacullani
210404 Kelluyo
210405 Pisacoma
210406 Pomata
210407 Zepita
210501 Ilave
210502 Capazo
210503 Pilcuyo
210504 Santa Rosa
210505 Conduriri
210601 Huancané
210602 Cojata
210603 Huatasani
210604 Inchupalla
210605 Pusi
210606 Rosaspata
210607 Taraco
210608 Vilque Chico
210701 Lampa
210702 Cabanilla
210703 Calapuja
210704 Nicasio
210705 Ocuvi
210706 Palca
210707 Paratia
210708 Pucará
210709 Santa Lucia
210710 Vilavila
210801 Ayaviri
210802 Antauta
210803 Cupi
210804 Llalli
210805 Macari
210806 Nuñoa
210807 Orurillo
210808 Santa Rosa
210809 Umachiri
210901 Moho
210902 Conima

Elio Javier Peralta Roque
DNI: 41361450
N° COESPE: 497

Continúa

D05. ¿En qué distrito vive usted?

210903 Huayrapata
210904 Tilali
211001 Putina
211002 Ananea
211003 Pedro Vilca Apaza
211004 Quilcapuncu
211005 Sina
211101 Juliaca
211102 Cabana
211103 Cabanillas
211104 Caracoto
211105 San Miguel
211201 Sandia
211202 Cuyocuyo
211203 Limbani
211204 Patambuco
211205 Phara
211206 Quiaca
211207 San Juan Del Oro
211208 Yanahuaya
211209 Alto Inambari
211210 San Pedro De Putina Punco
211301 Yunguyo
211302 Anapia
211303 Copani
211304 Cuturapi
211305 Ollaraya
211306 Tinicachi
211307 Unicachi
220101 Moyobamba
220102 Calzada
220103 Habana
220104 Jepelacio
220105 Soritor
220106 Yantalo
220201 Bellavista
220202 Alto Biavo
220203 Bajo Biavo
220204 Huallaga
220205 San Pablo
220206 San Rafael
220301 San José de Sisa
220302 Agua Blanca
220303 San Martín
220304 Santa Rosa
220305 Shatoja
220401 Saposoa
220402 Alto Saposoa
220403 El Eslabón
220404 Piscoyacu
220405 Sacanche
220406 Tingo de Saposoa
220501 Lamas
220502 Alonso de Alvarado
220503 Barranquita
220504 Caynarachi

Elio Javier Peralta Roque
DNI: 41361450
N° COESPE: 497

Continúa

D05. ¿En qué distrito vive usted?

220505 Cuñumbuqui
220506 Pinto Recodo
220507 Rumisapa
220508 San Roque de Cumbaza
220509 Shanao
220510 Tabalosos
220511 Zapatero
220601 Juanjuí
220602 Campanilla
220603 Huicungo
220604 Pachiza
220605 Pajarillo
220701 Picota
220702 Buenos Aires
220703 Caspisapa
220704 Pilluana
220705 Pucacaca
220706 San Cristóbal
220707 San Hilarión
220708 Shamboyacu
220709 Tingo de Ponasa
220710 Tres Unidos
220801 Rioja
220802 Awajun
220803 Elias Soplín Vargas
220804 Nueva Cajamarca
220805 Pardo Miguel
220806 Posic
220807 San Fernando
220808 Yorongos
220809 Yuracyacu
220901 Tarapoto
220902 Alberto Leveau
220903 Cacatachi
220904 Chazuta
220905 Chipurana
220906 El Porvenir
220907 Huimbayoc
220908 Juan Guerra
220909 La Banda de Shilcayo
220910 Morales
220911 Papaplaya
220912 San Antonio
220913 Sauce
220914 Shapaja
221001 Tocache
221002 Nuevo Progreso
221003 Pólvora
221004 Shunte
221005 Uchiza
230101 Tacna
230102 Alto de La Alianza
230103 Calana
230104 Ciudad Nueva
230105 Inclán
230106 Pachia



Elio Javier Peralta Roque
DNI: 41361450
N° COESPE: 497

Continúa

D05. ¿En qué distrito vive usted?

230107 Palca
 230108 Pocollay
 230109 Sama
 230110 Coronel Gregorio Albarracín Lanchip
 230111 La Yarada Los Palos
 230201 Candarave
 230202 Cairani
 230203 Camilaca
 230204 Curibaya
 230205 Huanuara
 230206 Quilahuani
 230301 Locumba
 230302 Ilabaya
 230303 Ite
 230401 Tarata
 230402 Héroes Albarracín
 230403 Estique
 230404 Estique-Pampa
 230405 Sitajara
 230406 Susapaya
 230407 Tarucachi
 230408 Ticaco
 240101 Tumbes
 240102 Corrales
 240103 La Cruz
 240104 Pampas de Hospital
 240105 San Jacinto
 240106 San Juan de La Virgen
 240201 Zorritos
 240202 Casitas
 240203 Canoas de Punta Sal
 240301 Zarumilla
 240302 Aguas Verdes
 240303 Matapalo
 240304 Papayal
 250101 Calleria (Pucallpa)
 250102 Campoverde
 250103 Iparia
 250104 Masisea
 250105 Yarinacocha
 250106 Nueva Requena
 250107 Manantay
 250201 Raymondi
 250202 Sepahua
 250203 Tahuania
 250204 Yurua
 250301 Padre Abad
 250302 Irazola
 250303 Curimaná
 250304 Neshuya
 250305 Alexander Von Humboldt
 250401 Purús

D06. Macro Zona

1 Lima Metropolitana
 2 Norte



Elio Javier Peralta Roque
 DNI: 41361450
 N° COESPE: 497

Continúa

D06. Macro Zona

- 3 Centro
- 4 Sur
- 5 Selva

D08A. Ámbito

- 1,00 Lima Metropolitana
- 2,00 Perú urbano
- 3,00 Perú rural
- 4,00 NS/NP

P02. Pensando en la segunda vuelta, ¿por quién votaría usted?

- 1 Keiko Fujimori
- 2 Pedro Castillo
- 96 Ninguno/No iría a votar (NO LEER)
- 97 Blanco
- 98 Nulo

P02. Pensando en la segunda vuelta, ¿por quién votaría usted?

- 99 Aún no sabe/No precisa (NO LEER)

P02x. Pensando en la segunda vuelta, ¿por quién votaría usted? (agrupado)

- 1 Keiko Fujimori
- 2 Pedro Castillo
- 3 Blanco/nulo
- 4 Aún no decide/No precisa
- 5 Ninguno/no iría a votar



Elio Javier Peralta Roque

DNI: 41361450

N° COESPE: 497

Anexo 10. Resultados

IEP Informe de Opinión – Mayo I 2021

Intención de voto – Elecciones Generales 2021 Segunda vuelta

Encuesta telefónica a nivel nacional



Lima, mayo 2021





Intención de voto en segunda vuelta- Comparativo Abril II vs. Mayo I

Elio Javier Peralta Roque
DNI: 41361450
N° COESPE: 497



Pensando en la segunda vuelta, ¿por quién votaría usted?
SE LEEN OPCIONES. SE ROTAN LOS NOMBRES DE LOS DOS CANDIDATOS.

Castillo continúa en el primer lugar, pero distancia se acorta con Fujimori, quien crece más de 8 puntos con respecto a la última medición. También disminuyen los indecisos.

Pedro Castillo		
Keiko Fujimori		
Blanco/nulo		
Aún no decide/No precisa		
Ninguno/no iría a votar		

	Abril II	Mayo I	Diferencia versus Abril II
Pedro Castillo	41.5%	36.2%	-5.3
Keiko Fujimori	21.5%	30.0%	+8.5
Blanco/nulo	21.2%	21.3%	+0.1
Aún no decide/No precisa	13.5%	8.6%	-4.9
Ninguno/no iría a votar	2.2%	3.8%	+1.6

Mayo 2021	Total	Ámbito			Macrozona					Ámbito 2	
		Lima Met.	Perú urbano	Perú rural	Lima Met.	Norte	Centro	Sur	Oriente	Lima Metropolitana	Perú sin Lima Metropolitana
Pedro Castillo	36.2%	27.1%	35.3%	52.4%	27.1%	37.7%	37.5%	45.9%	42.3%	27.1%	40.9%
Keiko Fujimori	30.0%	41.7%	30.3%	10.9%	41.7%	25.2%	25.2%	19.8%	27.1%	41.7%	23.9%
Blanco/nulo	21.3%	19.1%	21.1%	25.4%	19.1%	22.1%	25.9%	24.3%	17.8%	19.1%	22.5%
Aún no decide/NP	8.6%	7.0%	9.8%	8.7%	7.0%	12.2%	4.4%	7.3%	11.6%	7.0%	9.4%
Ninguno/no iría a votar	3.8%	5.1%	3.5%	2.6%	5.1%	2.9%	7.0%	2.8%	1.2%	5.1%	3.2%

 Diferencia significativa

Base mayo 2021: total de entrevistados - Nacional (1218)

Intención de voto en segunda vuelta- Por macrozonas

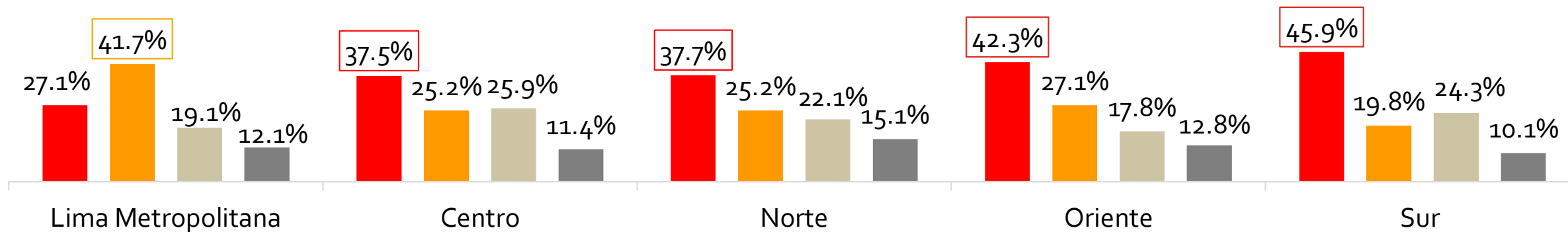
Pensando en la segunda vuelta, ¿por quién votaría usted?

SE LEEN OPCIONES. SE ROTAN LOS NOMBRES DE LOS DOS CANDIDATOS.

Elio Javier Peralta Roque
DNI: 41361450
N° COESPE: 497



■ Pedro Castillo ■ Keiko Fujimori ■ Blanco/ nulo ■ Aún no decide/ No precisa/ninguno/ no iría a votar



■ Diferencia significativa

Base mayo 2021: total de entrevistados - Nacional (1218)

Intención de voto en segunda vuelta- Por macrozonas

Comparativo Abril II vs Mayo I

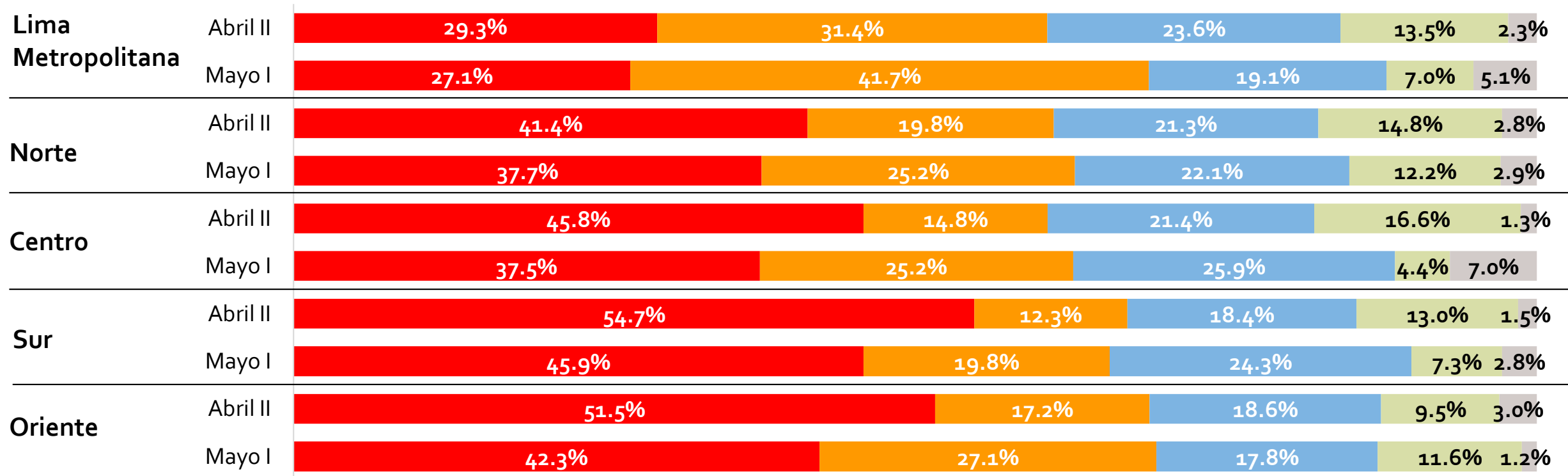
Elio Javier Peralta Roque
DNI: 41361450
N° COESPE: 497



Pensando en la segunda vuelta, ¿por quién votaría usted?
SE LEEN OPCIONES. SE ROTAN LOS NOMBRES DE LOS DOS CANDIDATOS.

Con respecto a la medición anterior, Pedro Castillo pierde respaldo en las macrozonas Centro, Sur y Oriente. En Centro y Sur se incrementa la cantidad de personas que votarían blanco o nulo. En Lima esta opción se reduce y crece Keiko Fujimori.

■ Pedro Castillo ■ Keiko Fujimori ■ Blanco/nulo ■ Aún no decide/no precisa ■ Ninguno/no iría a votar



Base mayo 2021: total de entrevistados - Nacional (1218)

Intención de voto en segunda vuelta- Mayo I 2021

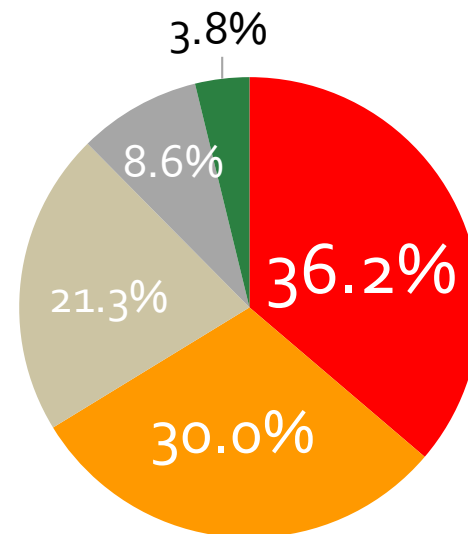
Pensando en la segunda vuelta, ¿por quién votaría usted?

SE LEEN OPCIONES. SE ROTAN LOS NOMBRES DE LOS DOS CANDIDATOS.

Elio Javier Peralta Roque
DNI: 41361450
N° COESPE: 497



- Pedro Castillo
- Keiko Fujimori
- Blanco/Nulo
- Aún no decide / No precisa
- Ninguno / No iría a votar



Mayo 2021	Total	Sexo		Edad			Nivel educativo		Nivel socioeconómico		
		Hombre	Mujer	18 a 24	25 a 39	40 a +	Educación básica	Educación superior	NSE A/B	NSE C	NSE D/E
Pedro Castillo	36.2%	44.8%	27.6%	31.4%	36.5%	37.4%	38.7%	31.7%	23.8%	31.8%	44.3%
Keiko Fujimori	30.0%	29.4%	30.7%	30.8%	25.5%	32.9%	26.0%	37.1%	51.4%	32.8%	19.0%
Blanco/nulo	21.3%	16.0%	26.7%	28.9%	26.7%	15.3%	21.4%	21.3%	17.1%	24.8%	20.9%
Aún no decide/NP	8.6%	7.0%	10.2%	7.4%	8.8%	8.9%	9.7%	6.7%	4.7%	7.1%	11.3%
Ninguno/no iría a votar	3.8%	2.8%	4.9%	1.6%	2.4%	5.5%	4.2%	3.1%	3.0%	3.5%	4.5%

■ Diferencia significativa

Base mayo 2021: total de entrevistados - Nacional (1218)

Intención de voto en segunda vuelta- Mayo I 2021

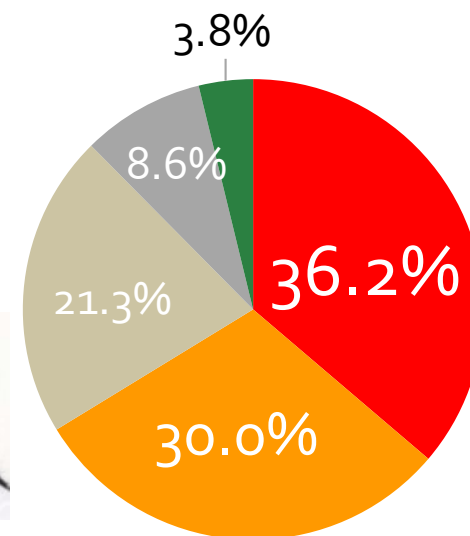
Pensando en la segunda vuelta, ¿por quién votaría usted?

SE LEEN OPCIONES. SE ROTAN LOS NOMBRES DE LOS DOS CANDIDATOS.


Elio Javier Peralta Roque
DNI: 41361450
N° COESPE: 497



- Pedro Castillo
- Keiko Fujimori
- Blanco/Nulo
- Aún no decide / No precisa
- Ninguno / No iría a votar



Mayo 2021	Total	Ocupación			Auto identificación ideológica			Certeza en el voto		Vio o escuchó el debate	
		Trabajador dependiente	Trabajador independiente	No trabaja	Izquierda	Centro	Derecha	Está decidido	Podría cambiar/indeciso	Sí	No
Pedro Castillo	36.2%	34.0%	44.2%	27.9%	58.0%	30.8%	20.4%	47.2%	13.6%	37.5%	31.2%
Keiko Fujimori	30.0%	32.2%	28.1%	31.2%	11.6%	21.7%	54.6%	36.9%	17.0%	33.7%	16.8%
Blanco/nulo	21.3%	22.2%	17.3%	25.7%	19.7%	28.5%	16.6%	12.8%	38.4%	17.9%	33.8%
Aún no decide/NP	8.6%	8.4%	8.7%	8.7%	7.7%	11.8%	6.5%	1.0%	25.5%	7.4%	12.8%
Ninguno/no iría a votar	3.8%	3.3%	1.8%	6.6%	2.9%	7.2%	1.9%	2.1%	5.6%	3.4%	5.4%

■ Diferencia significativa

Base mayo 2021: total de entrevistados - Nacional (1218)

Evolutivo de intención de voto en segunda vuelta- Abril II vs Mayo I 2021

Pensando en la segunda vuelta, ¿por quién votaría usted?
SE LEEN OPCIONES. SE ROTAN LOS NOMBRES DE LOS DOS CANDIDATOS.


Elio Javier Peralta Roque
DNI: 41361450
N° COESPE: 497



Pedro Castillo
(36.2%)



Macrozona	Abril II	Mayo I	Dif
Lima Metropolitana	29.3%	27.1%	-2.2
Norte	41.4%	37.7%	-3.7
Centro	45.8%	37.5%	-8.3
Sur	54.7%	45.9%	-8.8
Oriente	51.5%	42.3%	-9.2

Ámbito	Abril II	Mayo I	Dif
Lima Metropolitana	29.3%	27.1%	-2.2
Perú urbano	43.6%	35.3%	-8.3
Perú rural	56.7%	52.4%	-4.3

Nivel socioeconómico	Abril II	Mayo I	Dif
NSE A/B	26.5%	23.8%	-2.7
NSE C	37.4%	31.8%	-5.6
NSE D/E	49.4%	44.3%	-5.1

Edad	Abril II	Mayo I	Dif
18-24	34.2%	31.4%	-2.8
25-39	47.8%	36.5%	-11.3
40 a más	39.5%	37.4%	-2.1

Sexo	Abril II	Mayo I	Dif
Hombre	47.4%	44.8%	-2.6
Mujer	35.6%	27.6%	-8.0

Evolutivo de intención de voto en segunda vuelta- Abril II vs Mayo I 2021

Pensando en la segunda vuelta, ¿por quién votaría usted?

SE LEEN OPCIONES. SE ROTAN LOS NOMBRES DE LOS DOS CANDIDATOS.


Elio Javier Peralta Roque
DNI: 41361450
N° COESPE: 497



Keiko Fujimori
(30.0%)



Macrozona	Abril II	Mayo I	Dif
Lima Metropolitana	31.4%	41.7%	+10.3
Norte	19.8%	25.2%	+5.4
Centro	14.8%	25.2%	+10.4
Sur	12.3%	19.8%	+7.5
Oriente	17.2%	27.1%	+9.9

Ámbito	Abril II	Mayo I	Dif
Lima Metropolitana	31.4%	41.7%	+10.3
Perú urbano	18.0%	30.3%	+12.3
Perú rural	12.9%	10.9%	-2.0

Nivel socioeconómico	Abril II	Mayo I	Dif
NSE A/B	38.3%	51.4%	+13.1
NSE C	23.0%	32.8%	+9.8
NSE D/E	14.6%	19.0%	+4.4

Edad	Abril II	Mayo I	Dif
18-24	21.7%	30.8%	+9.1
25-39	17.6%	25.5%	+7.9
40 a más	24.2%	32.9%	+8.7

Sexo	Abril II	Mayo I	Dif
Hombre	20.2%	29.4%	+9.2
Mujer	22.8%	30.7%	+7.9

Evolutivo de intención de voto en segunda vuelta- Abril II vs Mayo I 2021

Pensando en la segunda vuelta, ¿por quién votaría usted?
SE LEEN OPCIONES.


Elio Javier Peralta Roque
DNI: 41361450
N° COESPE: 497



Blanco/nulo (21.3%)

Macrozona	Abril II	Mayo I	Dif
Lima Metropolitana	23.6%	19.1%	-4.5
Norte	21.3%	22.1%	+0.8
Centro	21.4%	25.9%	+4.5
Sur	18.4%	24.3%	+5.9
Oriente	18.6%	17.8%	-0.8

Ámbito	Abril II	Mayo I	Dif
Lima Metropolitana	23.6%	19.1%	-4.5
Perú urbano	20.5%	21.1%	+0.6
Perú rural	18.9%	25.4%	+6.5

Nivel socioeconómico	Abril II	Mayo I	Dif
NSE A/B	20.1%	17.1%	-3.0
NSE C	23.3%	24.8%	+1.5
NSE D/E	20.3%	20.9%	+0.6

Edad	Abril II	Mayo I	Dif
18-24	26.7%	28.9%	+2.2
25-39	22.8%	26.7%	+3.9
40 a más	18.4%	15.3%	-3.1

Sexo	Abril II	Mayo I	Dif
Hombre	16.4%	16.0%	-0.4
Mujer	25.9%	26.7%	+0.8

Evolutivo de intención de voto en segunda vuelta- Abril II vs Mayo I 2021

Pensando en la segunda vuelta, ¿por quién votaría usted?
ESTA OPCIÓN NO SE LEE.


Elio Javier Peralta Roque
DNI: 41361450
N° COESPE: 497



Aún no decide/ no precisa (8.6%)

Macrozona	Abril II	Mayo I	Dif
Lima Metropolitana	13.5%	7.0%	-6.5
Norte	14.8%	12.2%	-2.6
Centro	16.6%	4.4%	-12.2
Sur	13.0%	7.3%	-5.7
Oriente	9.5%	11.6%	+2.1

Ámbito	Abril II	Mayo I	Dif
Lima Metropolitana	13.5%	7.0%	-6.5
Perú urbano	15.6%	9.8%	-5.8
Perú rural	9.4%	8.7%	-0.7

Nivel socioeconómico	Abril II	Mayo I	Dif
NSE A/B	11.3%	4.7%	-6.6
NSE C	14.9%	7.1%	-7.8
NSE D/E	13.5%	11.3%	-2.2

Edad	Abril II	Mayo I	Dif
18-24	15.7%	7.4%	-8.3
25-39	11.1%	8.8%	-2.3
40 a más	14.5%	8.9%	-5.6

Sexo	Abril II	Mayo I	Dif
Hombre	14.2%	7.0%	-7.2
Mujer	12.8%	10.2%	-2.6

Metodología | Ficha técnica del estudio

Encuestas telefónicas


Elio Javier Peralta Roque
DNI: 41361450
N° COESPE: 497



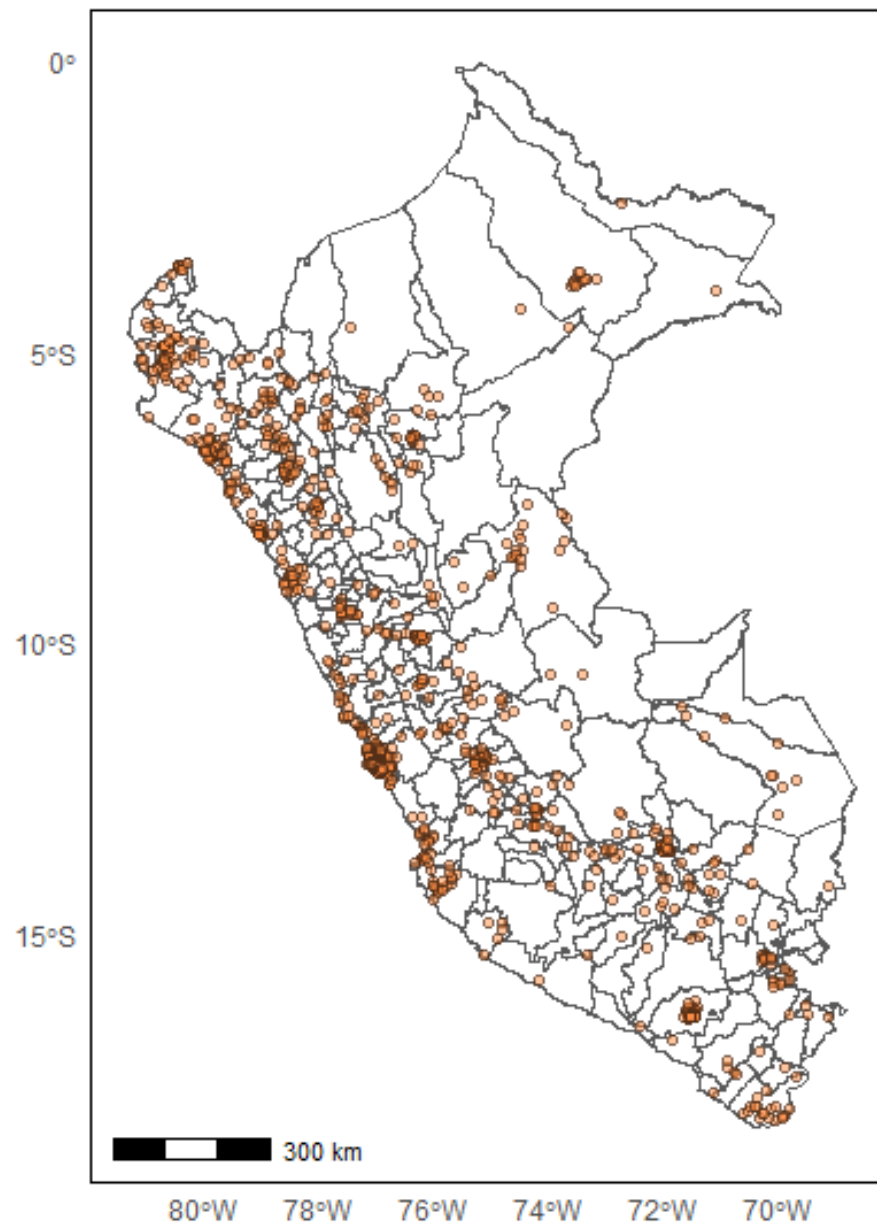
La metodología de encuesta telefónica que utiliza Estudios de Opinión del IEP toma como marco muestral una selección aleatoria de números de celular, basado en las series de numeración de los servicios de telefonía móvil que proporciona el Ministerio de Transporte y Comunicaciones (MTC). Aquí se incluyen todos los proveedores de telefonía móvil del país y contienen el mismo número de dígitos que los números de celulares (9 dígitos), lo que permite obtener un poco más de 89 millones de combinaciones de números telefónicos posibles.

Para seleccionar el marco muestral se emplea un Software de Muestreo Telefónico (SMUT), creado exclusivamente para el IEP, el cual permite la generación de números de celular de forma aleatoria a partir de las cabeceras asignadas a cada operador de telefonía móvil (Movistar, Claro, Entel y Bitel), de modo que el resultado es proporcional a la cuota de cada operador.

Según datos de la ENAHO 2019, más del 90% de hogares posee un celular. Es por esta razón que se escogió esta alternativa. La diferencia con un diseño muestral para una encuesta presencial es que en la encuesta presencial el muestreo es polietápico con selección de cuotas en la última etapa. En una encuesta telefónica el muestreo solo tiene una etapa, aleatoria. En la práctica, tanto en encuestas presenciales como telefónicas se hace un ejercicio de ponderación para corregir posibles sesgos, la ponderación debe ser mínima.

Una de las principales ventajas de la encuesta telefónica es su mayor cobertura y dispersión, que por temas de costo no se puede lograr con una encuesta presencial. La desventaja es que la encuesta telefónica no permite usar ayudas visuales (tarjetas, por ejemplo) y no debería durar más de 15 a 20 minutos para no cansar a la persona encuestada.

Distribución de la muestra de la encuesta de mayo I de 2021

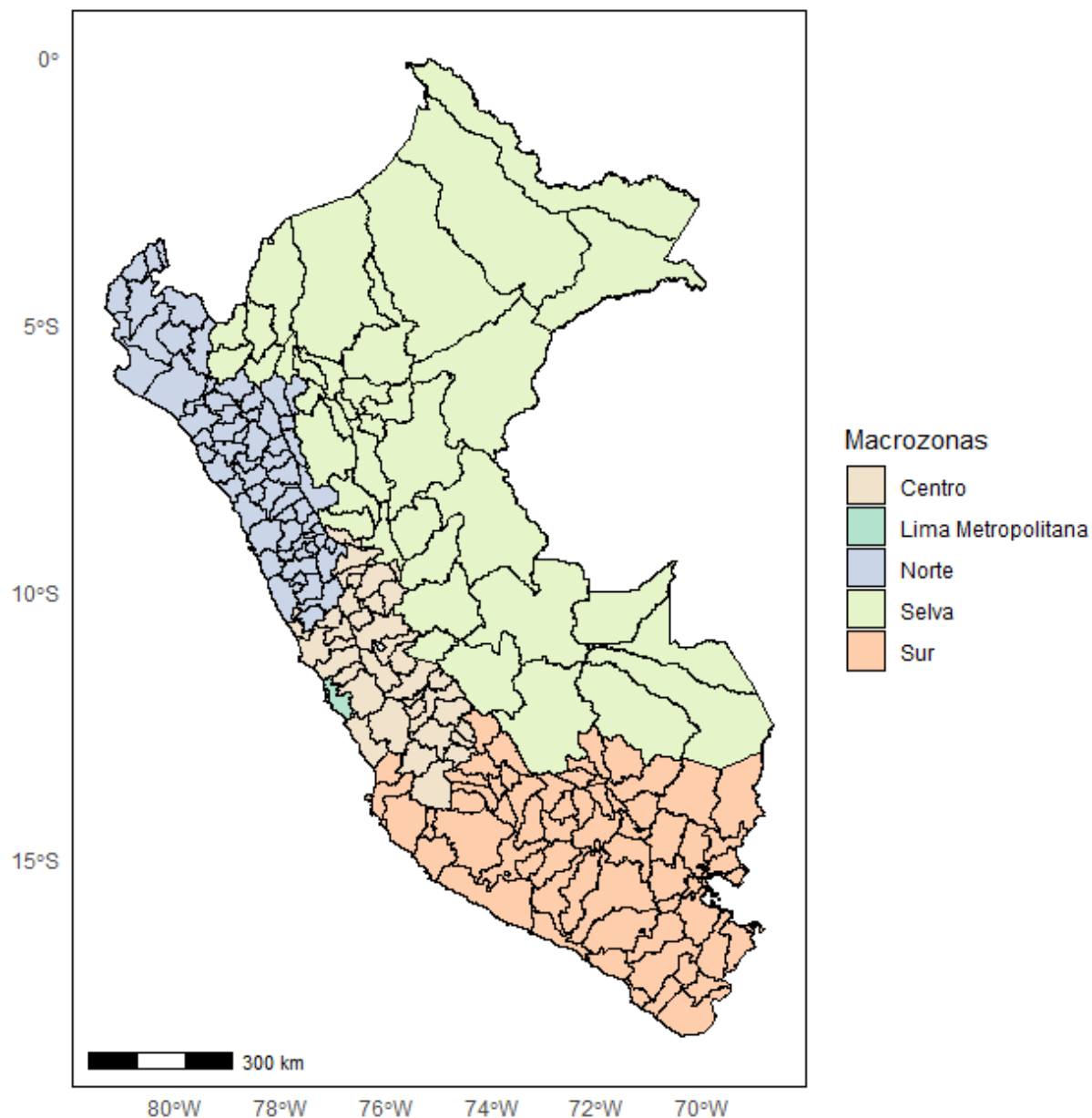



Elio Javier Peralta Roque
DNI: 41361450
N° COESPE: 497



1218 personas entrevistadas en:
24 departamentos
146 provincias
421 distritos

154 Macrozonas



Elio Javier Peralta Roque
DNI: 41361450
N° COESPE: 497



En las encuestas del IEP, la agrupación del territorio nacional en macrozonas se hace a partir de las **provincias**. Por ejemplo, hay provincias que pueden pertenecer a un departamento de centro o sur pero que por clasificación provincial son consideradas dentro de la macrozona selva, como La Convención en Cusco. A continuación se muestra el porcentaje de población electoral que tiene cada una de las macrozonas presentadas.

Macrozona	Población electoral	%
Lima Metropolitana	8383077	34.5%
Norte	5774594	23.8%
Sur	4812789	19.8%
Selva	2961010	12.2%
Centro	2359451	9.7%
Total	24290921	100%

Fuente: RENIEC. Padrón Electoral de las Elecciones Generales 2021.

<https://portales.reniec.gob.pe/web/estadistica/pelectoral>

Ficha técnica del estudio


Elio Javier Peralta Roque
DNI: 41361450
N° COESPE: 497



1. Nombre de la encuestadora

Instituto de Estudios Peruanos (IEP)

2. Número de partida asignado por el JNE

0393-REE/JNE – Resolución 1209-2018-DCGI/ JNE.

3. Financiación del estudio

Diario La República.

4. Objetivo del estudio

Recoger las opiniones de personas de 18 años a más, con DNI, en ámbito urbano y rural sobre política e intención de voto para la segunda vuelta de las Elecciones Generales de abril de 2021.

5. Tamaño de la población objeto de estudio

Se toma en cuenta la población a partir de 18 años: 24,290,921 personas que se contabilizan a partir del Padrón Electoral de las Elecciones Generales 2021. La distribución de la población objetivo por ámbito y nivel socioeconómico, así como por sexo y edad se presenta a continuación:

Ámbito	Nivel Socioeconómico a/	Población mayor de 18 años	%
Lima Metropolitana	Lima Metropolitana A	335,323	1.4%
	Lima Metropolitana B	1,852,660	7.6%
	Lima Metropolitana C	3,772,385	15.5%
	Lima Metropolitana D	1,961,640	8.1%
	Lima Metropolitana E	461,069	1.9%
Resto urbano		10,695,867	44.0%
Rural		5,211,977	21.5%
Total		24,290,921	100%

Fuente: RENIEC. Padrón Electoral de las Elecciones Generales 2021.

a/ Fuente NSE: APEIM 2020

(*) En el Padrón 2021 no contamos con la información de la población electoral en edades simples, por tal razón usamos la fuente de RENIEC de 2020 para este caso del cálculo de grupos de edad.

Sexo	%
Hombre	49.8%
Mujer	50.2%
Total	100%

Fuente: RENIEC. Padrón Electoral de las Elecciones Generales 2021.

Rango de edad*	%
18 a 24 años	16.1%
25 a 39 años	33.9%
40 a más años	50.0%
Total	100%

Fuente: RENIEC. Población Identificada con DNI 2020.

Ficha técnica del estudio

Elio Javier Peralta Roque
DNI: 41361450
N° COESPE: 497



IEP
INSTITUTO DE
ESTUDIOS
PERUANOS

6. Tamaño de la muestra

La muestra para esta medición tuvo 1218 entrevistados y se distribuyó de la siguiente manera:

Ámbito	NSE	Muestra mayo I 2021	
		Total	%
Lima Metropolitana	NSE A/B	195	16.0%
	NSE C	163	13.4%
	NSE D/E	72	5.9%
Resto Urbano		627	51.5%
Rural		161	13.2%
Total		1218	100.0%

Fuente: IEP- Estudios de Opinión. Medición mayo I 2021.

Sexo	Muestra mayo I 2021	%
Hombre	606	49.8%
Mujer	612	50.2%
Total	1218	100.0%

Fuente: IEP- Estudios de Opinión. Medición mayo I 2021.

Rango de edad	Muestra mayo I 2021	%
18 a 24 años	276	22.7%
25 a 39 años	485	39.8%
40 a más años	457	37.5%
Total	1218	100.0%

Fuente: IEP- Estudios de Opinión. Medición mayo I 2021.

7. Margen de error

Los resultados del presente estudio tienen un error máximo estimado de ± 2.8 pts. para los resultados a nivel nacional.

8. Nivel de confianza

Los resultados del estudio tienen un nivel de confianza de 95% considerando una varianza máxima en las proporciones poblacionales ($p=q=0.5$).

9. Nivel de representatividad provincial

1218 entrevistados distribuidos en 24 departamentos, 146 provincias y 421 distritos; con un nivel de representatividad provincial de 95.0%.

10. Tipo de muestreo aplicado

Muestreo probabilístico con método de selección aleatoria en una sola etapa. Utiliza un marco muestral de números de celulares (construido a partir de cabeceras de operadores de móviles que toma como fuente el Ministerio de Transportes y Comunicaciones, 2019). Se realizan llamadas aleatoriamente. Si el número seleccionado acepta y realiza la encuesta en su totalidad, se considera como encuesta efectiva, si la encuesta es rechazada o queda a medio terminar, el software selecciona aleatoriamente otro número.

Etapa	Unidad de Muestreo	Unidad informante	Tipo de Selección
1	Número de celular	Persona de 18 años a más, con DNI	Probabilístico. Aleatorio

11. Puntos de muestreo

Lima Metropolitana, Perú urbano, Perú rural. Mayor detalle de los departamentos, provincias y distritos en los que se aplicaron encuestas se colocan en las siguientes diapositivas.

12. Fecha de campo

Del 3 al 6 de mayo de 2021.

13. Página web

www.iep.org.pe

Ficha técnica del estudio

157


Elio Javier Peralta Roque
DNI: 41361450
N° COESPE: 497



Departamentos, provincias y distritos de la muestra (I)

Dpto.	Provincia	Distrito	
Amazonas	Chachapoyas	Chachapoyas	
	Bagua	Bagua, La Peca	
	Bongará	Yambrasbamba, Corosha, Valera, Florida	
	Rodríguez de Mendoza	San Nicolás	
	Utcubamba	Lonya Grande, Bagua Grande, Cajaruro	
	Áncash	Huaraz	Independencia, Huaraz, Huanchay, Jangas
Antonio Raymondi		Llamellín, Chingas	
Bolognesi		Huallanca, Colquioc	
Carhuaz		Yungar, Marcará, Carhuaz, Pariahuanca	
Carlos Fermín Fitzcarrald		San Luis	
Huari		Chavín de Huantar	
Huarmey		Huarmey	
Huaylas		Caraz	
Ocros		Cochas, San Pedro	
Pallasca		Pampas	
Santa		Chimbote, Moro, Santa, Nuevo Chimbote	
Apurímac		Abancay	Abancay, Tamburco
		Andahuaylas	Pacucha, San Jerónimo, Santa María de Chicmo
	Antabamba	Antabamba	
	Aymaraes	Tintay, Soraya	
	Cotabambas	Coyllurqui	
	Chincheros	Chincheros, Anco-Huallo (Uripa), Huaccana	
Arequipa	Arequipa	Paucarpata, Cerro Colorado, Jacobo Hunter, Arequipa, Alto Selva Alegre, Miraflores, Cayma, Sachaca, José Luis Bustamante Y Rivero, Yanahuara, Uchumayo, Mariano Melgar	
	Caravelí	Chala	
	Castilla	Orcopampa	
	Caylloma	Majes, Tisco	
	Islay	Mollendo	
	La Unión	Huaynacotas	

Dpto.	Provincia	Distrito
Ayacucho	Huamanga	Ayacucho, Acos Vinchos, Jesús Nazareno
	Cangallo	Los Morochucos
	Huanta	Huanta, Luricocha, Ayahuanco, Llochegua
	La Mar	Luis Carranza, Tambo
	Páucar del Sara Sara	Pausa
	Sucre	Huacaña
Cajamarca	Cajamarca	Cajamarca, Los Baños del Inca, Encañada
	Cajabamba	Cajabamba, Cachachi, Condebamba
	Celendín	Celendín, Huasmín
	Chota	Chiguirip, Chota, Conchán
	Cutervo	Cutervo, Callayuc, Socota
	Hualgayoc	Hualgayoc, Bambamarca, Chugur
	Jaén	Santa Rosa, Colasay, Jaén, Pucará
	San Ignacio	Namballe, San José de Lourdes, Huarango, Chirínos
	San Marcos	Pedro Gálvez, José Sabogal
	Santa Cruz	Santa Cruz
Cusco	Cusco	Santiago, San Sebastián, San Jerónimo, Wanchaq, Cusco, Poroy
	Acomayo	Pomacanchi
	Anta	Limatambo
	Calca	Calca, Coya
	Canas	Yanaoca
	Canchis	Pitumarca, Sicuani, Checacupe
	Chumbivilcas	Capacmarca, Velille, Santo Tomás, Colquemarca, Livitaca
	Espinar	Alto Pichigua, Espinar
	La Convención	Santa Teresa, Pichari, Santa Ana, Kimbiri
	Paruro	Ccapi
Huancavelica	Quispicanchi	Ccatca, Huro
	Urubamba	Urubamba, Machupicchu
	Huancavelica	Acoria, Huancavelica, Izcuchaca, Ascensión
	Acobamba	Acobamba
	Angaraes	Secclla
	Churcampa	Churcampa
Tayacaja	Huaribamba, Daniel Hernández, Ñahuimpuquio, Colcabamba	

Dpto.	Provincia	Distrito
Huánuco	Huánuco	Huánuco, Amarilis, Quisqui
	Dos de Mayo	Ripan, Marías, La Unión
	Huamalíes	Tantamayo
	Leoncio Prado	Luyando, José Crespo Y Castillo, Castillo Grande, Rupa-Rupa
	Yarowilca	Cahuac
Ica	Ica	Ica, Parcona, San Juan Bautista, Salas, Pachacútec, Santiago, La Tinguiña
	Chincha	Chincha Alta, Tambo de Mora
	Nazca	Nazca, Marcona, Vista Alegre
	Pisco	Independencia, Humay, Paracas, San Clemente, Pisco, San Andrés, Túpac Amaru Inca
	Junín	Huancayo
Concepción		Concepción, Comas
Chanchamayo		Chanchamayo, Pichanaqui, Perené
Jauja		Huamali, Sincos, Ricrán
Junín		Carhuamayo
Satipo		Satipo, Pangoa, Río Tambo
Tarma		Tarma, Acobamba, Palca
Yauli		La Oroya, Morococha
Chupaca		Chupaca
La Libertad		Trujillo
	Ascope	Santiago de Cao, Chicama, Casa Grande
	Bolívar	Uchumarca
	Chepén	Chepén, Pueblo Nuevo, Pacanga
	Pacasmayo	Pacasmayo, San Pedro de Lloc, Guadalupe, San José
	Pataz	Chillia
	Sánchez Carrión	Curgos, Cochorco, Huamachuco
	Santiago de Chuco	Cachicadan, Angasmarca
	Virú	Chao, Virú

Ficha técnica del estudio


Elio Javier Peralta Roque
DNI: 41361450
N° COESPE: 497



Departamentos, provincias y distritos de la muestra (II)

Dpto.	Provincia	Distrito
Lambayeque	Chiclayo	Chiclayo, José Leonardo Ortiz, Pomalca, Pimentel, Tumán, Patapo, Saña, La Victoria, Monsefú, Lagunas
	Ferreñafe	Pitipo, Ferreñafe, Cañaris, Incahuasi, Pueblo Nuevo
	Lambayeque	Lambayeque, Jayanca, Tucume, Olmos, Salas, Illimo, Motupe, Mórrope
Lima	Prov. Const. del Callao	Ventanilla, La Punta, Callao, La Perla, Bellavista, Carmen de La Legua Reynoso
	Lima	Lima (cercado), Ancón, Ate, Barranco, Breña, Carabayllo, Chaclacayo, Chorrillos, Cieneguilla, Comas, El Agustino, Independencia, Jesús María, La Molina, La Victoria, Lince, Los Olivos, Lurigancho (Chosica), Lurín, Magdalena del Mar, Pueblo Libre, Miraflores, Pachacámac, Pucusana, Puente Piedra, Punta Hermosa, Rímac, San Bartolo, San Borja, San Isidro, San Juan de Lurigancho, San Juan de Miraflores, San Luis, San Martín De Porres, San Miguel, Santa Anita, Santa Rosa, Santiago de Surco, Surquillo, Villa El Salvador, Villa María del Triunfo
	Barranca	Barranca, Pativilca
	Cajatambo	Huancapón
	Cañete	San Vicente de Cañete, Imperial, Lunahuana
	Huaral	Aucallama, Chancay, Huaral, San Miguel de Acos
	Huachipaico	San Antonio, Chicla, San Pedro de Laraos
	Huaura	Vegueta, Huaura, Huacho, Paccho
	Maynas	Iquitos, Punchana, Belén
	Alto Amazonas	Yurimaguas
	Loreto	Nauta
	Mariscal Ramón Castilla	San Pablo
	Datem del Marañón	Manseriche
Putumayo	Putumayo	

Dpto.	Provincia	Distrito
Madre de Dios	Tambopata	Tambopata, Inambari, Laberinto, Las Piedras
Moquegua	Mariscal Nieto	Moquegua, Samegua
	Ilo	Ilo
Pasco	Pasco	Chaupimarca, Yanacancha, Ticlacayan, Huayllay, Tinyahuarco
	Daniel Alcides Carrión	Yanahuanca
	Oxapampa	Villa Rica, Oxapampa, Chontabamba, Pozuzo, Huancabamba
Piura	Piura	Tambo Grande, Catacaos, La Arena, Veintisé de Octubre, Castilla, Cura Mori, La Unión, Piura, El Tallán
	Ayabaca	Frías
	Huancabamba	El Carmen de La Frontera, Huancabamba, Huarmaca
	Morropón	Morropón, Chulucanas
	Paita	Paita, Colan, La Huaca
	Sullana	Bellavista, Sullana, Querecotillo, Marcavelica
	Talara	Máncora, Pariñas
Sechura	Vice, Sechura	
Puno	Puno	Puno, Chucuito, Capachica, Coata
	Azángaro	Azángaro
	Carabaya	Macusani, San Gabán
	Chucuito	Juli, Zepita
	El Collao	Ilave
	Melgar	Ayaviri
	San Román	Juliaca, San Miguel
Sandia	San Juan Del Oro	

Dpto.	Provincia	Distrito
San Martín	Moyobamba	Calzada, Moyobamba
	Bellavista	Bellavista, Bajo Biavo
	Huallaga	Saposa
	Lamas	Pinto Recodo, Tabalosos
	Mariscal Cáceres	Juanjuí
	Picota	Picota
	Rioja	Nueva Cajamarca, Rioja, Elias Soplín Vargas
San Martín	San Martín	Tarapoto, Morales, Shapaja, La Banda de Shilcayo
	Tocache	Uchiza, Tocache
Tacna	Tacna	Palca, Pocollay, Tacna, Alto de La Alianza, Coronel Gregorio Albarracín Lanchip
	Candarave	Candarave
	Jorge Basadre	Ilabaya
	Tarata	Tarata
	Tumbes	Tumbes, La Cruz
Tumbes	Contralmirante Villar	Zorritos
	Zarumilla	Aguas Verdes
	Ucayali	Coronel Portillo
Ucayali	Atalaya	Raymondi
	Padre Abad	Padre Abad, Alexander Von Humboldt

Anexo 11

FICHA TÉCNICA

Intención de voto – Elecciones Generales 2021 – Segunda vuelta (Mayo I 2021)

Preparado por: Instituto de Estudios Peruanos (IEP)
Casilla electrónica: 28273328 - Natalia González Carrasco



Elio Javier Peralta Roque
DNI: 41361450
N° COESPE: 497

IEP INSTITUTO DE ESTUDIOS PERUANOS

FICHA TÉCNICA

1. Nombre de la encuestadora

Instituto de Estudios Peruanos (IEP)

2. Número de partida asignado por el JNE

0393-REE/JNE – Resolución 1209-2018-DCGI/ JNE.

3. Financiación del estudio

El estudio fue financiado por Diario La República (Grupo La República).

4. Objetivo del estudio

Recoger las opiniones de personas de 18 años a más, con DNI, en ámbito urbano y rural sobre política e intención de voto para la segunda vuelta de las Elecciones Generales de abril de 2021.

5. Tamaño de la población objeto del estudio

La población objetivo es de aproximadamente 24,290,921 personas que se contabilizan a partir del Padrón Electoral de las Elecciones Generales 2021¹.

La distribución de la población por ámbito y nivel socioeconómico se muestra a continuación (Cuadro 1). Adicionalmente, se incluye como anexo la distribución según departamento, provincia y distrito (Ver Anexo 2).

Cuadro 1. Distribución de la población por ámbito y nivel socioeconómico

Ámbito	Nivel Socioeconómico a/	Población de 18 años a más	%
Lima Metropolitana	Lima Metropolitana A	335,121	1.4%
	Lima Metropolitana B	1,851,545	7.6%
	Lima Metropolitana C	3,770,114	15.5%
	Lima Metropolitana D	1,960,459	8.1%
	Lima Metropolitana E	460,792	1.9%
Resto urbano	Resto Urbano	10,700,914	44.1%
Rural	Rural	5,211,977	21.5%
Total		24,290,921	100%

Fuente: RENIEC. Padrón Electoral de las Elecciones Generales 2021.

a/ Fuente NSE: APEIM 2020

Por otro lado, la distribución de la población objetivo por sexo y edad es la siguiente:

¹ RENIEC. Padrón Electoral de las Elecciones Generales 2021



Elio Javier Peralta Roque

DNI: 41361450

N° COESPE: 497

IEP INSTITUTO DE ESTUDIOS PERUANOS

Cuadro 2. Distribución de la población por sexo

Sexo	Población de 18 años a más	%
Hombre	12,097,451	49.8%
Mujer	12,193,470	50.2%
Total	24,290,921	100%

RENIEC. Padrón Electoral de las Elecciones Generales 2021.

Cuadro 3. Distribución de la población por edad

Edad ²	Población de 18 años a más	%
18 a 24 años	3,904,974	16.1%
25 a 39 años	8,239,759	33.9%
40 a más años	12,146,188	50.0%
Total	24,290,921	100%

Fuente: RENIEC Población Identificada con DNI 2020.

6. Tamaño de la Muestra

La muestra de la encuesta de intención de voto para la segunda vuelta de las Elecciones Generales de 2021, está conformada por 1218 entrevistados.

A continuación, se presenta la distribución por ámbito y nivel socioeconómico. Al igual que con la información de la población, se coloca como anexo la distribución de la muestra por departamento, provincia y distrito (Ver anexo 3).

Cuadro 4. Distribución de la muestra por ámbito y nivel socioeconómico

Ámbito	Nivel socioeconómico	Muestra mayo I 2021	
		Total	%
Lima Metropolitana	Lima Metropolitana A/B	195	16.0%
	Lima Metropolitana C	163	13.4%
	Lima Metropolitana D/E	72	5.9%
Resto urbano	Resto urbano	627	51.5%
Rural	Rural	161	13.2%
Total		1218	100.0%

Fuente: IEP- Estudios de Opinión. Medición mayo I 2021.

² En el Padrón 2021 no contamos con la información de la población electoral en edades simples, por tal razón usamos la fuente de RENIEC de 2020 para este caso del cálculo de grupos de edad.



Elio Javier Peralta Roque

DNI: 41361450

N° COESPE: 497

IEP INSTITUTO DE ESTUDIOS PERUANOS

La distribución de la muestra por sexo y edad se presenta a continuación.

Cuadro 5. Distribución de la muestra por sexo

Sexo	Muestra mayo I 2021	
	Total	%
Hombre	606	49.8%
Mujer	612	50.2%
Total	1218	100.0%

Fuente: IEP- Estudios de Opinión. Medición mayo I 2021.

Cuadro 6. Distribución de la muestra por rango de edad

Edad	Muestra mayo I 2021	
	Total	%
18 a 24 años	276	22.7%
25 a 39 años	485	39.8%
40 a más años	457	37.5%
Total	1218	100.0%

Fuente: IEP- Estudios de Opinión. Medición mayo I 2021.

7. Margen de error

Los resultados del presente estudio tienen un error máximo estimado de $\pm 2.8\%$ para los resultados a nivel nacional.

8. Nivel de confianza

Los resultados del estudio tienen un nivel de confianza de 95% considerando una varianza máxima en las proporciones poblacionales ($p=q=0.5$).

9. Nivel de representatividad de la muestra

La representatividad se calcula tomando la población de 18 años a más de las provincias que se recogieron en el estudio y se divide sobre la población entre la población total de 18 años a más según el Padrón Electoral de las Elecciones Generales 2021 (24,290,921). El numerador variará en cada medición de acuerdo con las provincias donde se aplique la encuesta.

De esta manera, la representatividad a nivel provincial del presente estudio es de 95.0%. Se tuvo una cobertura de 24 departamentos, 146 provincias y 421 distritos.

$$= \frac{(23,063,120)}{(24,290,921)} = 95.0\%$$



Elio Javier Peralta Roque
 DNI: 41361450
 N° COESPE: 497

IEP INSTITUTO DE ESTUDIOS PERUANOS

10. Tipo de muestreo aplicado

Muestreo probabilístico con método de selección aleatoria en una sola etapa. Utiliza un marco muestral de números de celulares y se realizan llamadas aleatoriamente. Si el número seleccionado acepta y realiza la encuesta en su totalidad, se considera como encuesta efectiva. No obstante, si la encuesta es rechazada o queda a medio terminar, el software selecciona aleatoriamente otro número.

Etapa	Unidad de muestreo	Unidad informante	Tipo de selección
1	Número de celular	Persona de 18 años a más	Probabilístico. Aleatorio

11. Puntos de muestreo

A continuación, se detalla la muestra según departamento, provincia y distrito donde se aplicó la encuesta correspondiente a la medición del mes de mayo I.

Departamento	Provincia	Distrito
Amazonas	Chachapoyas	Chachapoyas
	Bagua	Bagua, La Peca
	Bongará	Yambrasbamba, Corosha, Valera, Florida
	Rodríguez de Mendoza	San Nicolás
	Utcubamba	Lonya Grande, Bagua Grande, Cajaruro
Áncash	Huaraz	Independencia, Huaraz, Huanchay, Jangas
	Antonio Raymondi	Llamellín, Chingas
	Bolognesi	Huallanca, Colquioc
	Carhuaz	Yungar, Marcará, Carhuaz, Pariahuanca
	Carlos Fermín Fitzcarrald	San Luis
	Huari	Chavín de Huantar
	Huarmey	Huarmey
	Huaylas	Caraz
	Ocros	Cochas, San Pedro
	Pallasca	Pampas
	Santa	Chimbote, Moro, Santa, Nuevo Chimbote
	Apurímac	Abancay
Andahuaylas		Pacucha, San Jerónimo, Santa María de Chicmo
Antabamba		Antabamba
Aymaraes		Tintay, Soraya
Cotabambas		Coyllurqui
Chincheros		Chincheros, Anco-Huallo (Uripa), Huaccana
Arequipa	Arequipa	Paucarpata, Cerro Colorado, Jacobo Hunter, Arequipa, Alto Selva Alegre, Miraflores, Cayma, Sachaca, José Luis Bustamante Y Rivero, Yanahuara, Uchumayo, Mariano Melgar



Elio Javier Peralta Roque
 DNI: 41361450
 N° COESPE: 497

IEP INSTITUTO DE ESTUDIOS PERUANOS

Departamento	Provincia	Distrito
	Caravelí	Chala
	Castilla	Orcopampa
	Caylloma	Majes, Tisco
	Islay	Mollendo
	La Unión	Huaynacotas
Ayacucho	Huamanga	Ayacucho, Acos Vinchos, Jesús Nazareno
	Cangallo	Los Morochucos
	Huanta	Huanta, Luricocha, Ayahuanco, Llochegua
	La Mar	Luis Carranza, Tambo
	Páucar del Sara Sara	Pausa
	Sucre	Huacaña
Cajamarca	Cajamarca	Cajamarca, Los Baños del Inca, Encañada
	Cajabamba	Cajabamba, Cachachi, Condebamba
	Celendín	Celendín, Huasmín
	Chota	Chiguirip, Chota, Conchán
	Cutervo	Cutervo, Callayuc, Socota
	Hualgayoc	Hualgayoc, Bambamarca, Chugur
	Jaén	Santa Rosa, Colasay, Jaén, Pucará
	San Ignacio	Namballe, San José de Lourdes, Huarango, Chirinos
	San Marcos	Pedro Gálvez, José Sabogal
Santa Cruz	Santa Cruz	
Cusco	Cusco	Santiago, San Sebastián, San Jerónimo, Wanchaq, Cusco, Poroy
	Acomayo	Pomacanchi
	Anta	Limatambo
	Calca	Calca, Coya
	Canas	Yanaoca
	Canchis	Pitumarca, Sicuani, Checacupe
	Chumbivilcas	Capacmarca, Velille, Santo Tomás, Colquemarca, Livitaca
	Espinar	Alto Pichigua, Espinar
	La Convención	Santa Teresa, Pichari, Santa Ana, Kimbiri
	Paruro	Ccapi
	Quispicanchi	Ccatca, Huaro
	Urubamba	Urubamba, Machupicchu
Huancavelica	Huancavelica	Acoria, Huancavelica, Izcuchaca, Ascensión
	Acobamba	Acobamba
	Angaraes	Secclla
	Churcampa	Churcampa
	Tayacaja	Huaribamba, Daniel Hernández, Ñahuimpuquio, Colcabamba
Huánuco	Huánuco	Huánuco, Amarilis, Quisqui



Elio Javier Peralta Roque
 DNI: 41361450
 N° COESPE: 497

IEP INSTITUTO DE ESTUDIOS PERUANOS

Departamento	Provincia	Distrito
	Dos de Mayo	Ripan, Marías, La Unión
	Huamalíes	Tantamayo
	Leoncio Prado	Luyando, José Crespo Y Castillo, Castillo Grande, Rupa-Rupa
	Yarowilca	Cahuac
Ica	Ica	Ica, Parcona, San Juan Bautista, Salas, Pachacútec, Santiago, La Tinguiña
	Chincha	Chincha Alta, Tambo de Mora
	Nazca	Nazca, Marcona, Vista Alegre
	Pisco	Independencia, Humay, Paracas, San Clemente, Pisco, San Andrés, Túpac Amaru Inca
Junín	Huancayo	El Tambo, Huancayo, Sicaya, Chicche, Sapallanga, Chilca, Huayucachi, Viques, San Agustín, Huancán
	Concepción	Concepción, Comas
	Chanchamayo	Chanchamayo, Pichanaqui, Perené
	Jauja	Huamalí, Sincos, Ricrán
	Junín	Carhuamayo
	Satipo	Satipo, Pangoa, Río Tambo
	Tarma	Tarma, Acobamba, Palca
	Yauli	La Oroya, Morococha
La Libertad	Trujillo	Trujillo, Huanchaco, La Esperanza, Laredo, Simbal, El Porvenir, Victor Larco Herrera, Moche
	Ascope	Santiago de Cao, Chicama, Casa Grande
	Bolívar	Uchumarca
	Chepén	Chepén, Pueblo Nuevo, Pacanga
	Pacasmayo	Pacasmayo, San Pedro de Lloc, Guadalupe, San José
	Pataz	Chillia
	Sánchez Carrión	Curgos, Cochorco, Huamachuco
	Santiago de Chuco	Cachicadan, Angasmarca
Lambayeque	Virú	Chao, Virú
	Chiclayo	Chiclayo, José Leonardo Ortiz, Pomalca, Pimentel, Tumán, Patapo, Saña, La Victoria, Monsefú, Lagunas
	Ferreñafe	Pitipo, Ferreñafe, Cañaris, Incahuasi, Pueblo Nuevo
Lima	Lambayeque	Lambayeque, Jayanca, Tucume, Olmos, Salas, Illimo, Motupe, Mórrope
	Prov. Const. del Callao	Ventanilla, La Punta, Callao, La Perla, Bellavista, Carmen de La Legua Reynoso



Elio Javier Peralta Roque

DNI: 41361450

N° COESPE: 497

IEP INSTITUTO DE ESTUDIOS PERUANOS

Departamento	Provincia	Distrito
	Lima	Lima (cercado), Ancón, Ate, Barranco, Breña, Carabayllo, Chaclacayo, Chorrillos, Cieneguilla, Comas, El Agustino, Independencia, Jesús María, La Molina, La Victoria, Lince, Los Olivos, Lurigancho (Chosica), Lurín, Magdalena del Mar, Pueblo Libre, Miraflores, Pachacámac, Pucusana, Puente Piedra, Punta Hermosa, Rímac, San Bartolo, San Borja, San Isidro, San Juan de Lurigancho, San Juan de Miraflores, San Luis, San Martín De Porres, San Miguel, Santa Anita, Santa Rosa, Santiago de Surco, Surquillo, Villa El Salvador, Villa María del Triunfo
	Barranca	Barranca, Pativilca
	Cajatambo	Huancapón
	Cañete	San Vicente de Cañete, Imperial, Lunahuana
	Huaral	Aucallama, Chancay, Huaral, San Miguel de Acos
	Huarocharí	San Antonio, Chicla, San Pedro de Laraos
	Huaura	Vegueta, Huaura, Huacho, Paccho
Loreto	Maynas	Iquitos, Punchana, Belén
	Alto Amazonas	Yurimaguas
	Loreto	Nauta
	Mariscal Ramón Castilla	San Pablo
	Datem del Marañón	Manseriche
	Putumayo	Putumayo
Madre de Dios	Tambopata	Tambopata, Inambari, Laberinto, Las Piedras
Moquegua	Mariscal Nieto	Moquegua, Samegua
	Ilo	Ilo
Pasco	Pasco	Chaupimarca, Yanacancha, Ticslacayan, Huayllay, Tinyahuarco
	Daniel Alcides Carrión	Yanahuanca
	Oxapampa	Villa Rica, Oxapampa, Chontabamba, Pozuzo, Huancabamba
	Piura	Tambo Grande, Catacaos, La Arena, Veintiséis de Octubre, Castilla, Cura Mori, La Unión, Piura, El Tallán
	Ayabaca	Frías
	Huancabamba	El Carmen de La Frontera, Huancabamba, Huarmaca
	Morropón	Morropón, Chulucanas
	Paita	Paita, Colan, La Huaca
	Sullana	Bellavista, Sullana, Querecotillo, Marcavelica
	Talara	Máncora, Pariñas
	Sechura	Vice, Sechura



Elio Javier Peralta Roque
DNI: 41361450
N° COESPE: 497

IEP INSTITUTO DE ESTUDIOS PERUANOS

Departamento	Provincia	Distrito
Puno	Puno	Puno, Chucuito, Capachica, Coata
	Azángaro	Azángaro
	Carabaya	Macusani, San Gabán
	Chucuito	Juli, Zepita
	El Collao	Ilave
	Melgar	Ayaviri
	San Román	Juliaca, San Miguel
	Sandia	San Juan Del Oro
San Martín	Moyobamba	Calzada, Moyobamba
	Bellavista	Bellavista, Bajo Biavo
	Huallaga	Saposa
	Lamas	Pinto Recodo, Tabalosos
	Mariscal Cáceres	Juanjuí
	Picota	Picota
	Rioja	Nueva Cajamarca, Rioja, Elias Soplín Vargas
	San Martín	Tarapoto, Morales, Shapaja, La Banda de Shilcayo
Tacna	Tacna	Palca, Pocollay, Tacna, Alto de La Alianza, Coronel Gregorio Albarracín Lanchip
	Candarave	Candarave
	Jorge Basadre	Ilabaya
	Tarata	Tarata
Tumbes	Tumbes	Tumbes, La Cruz
	Contralmirante Villar	Zorritos
	Zarumilla	Aguas Verdes
Ucayali	Coronel Portillo	Iparia, Manantay, Callería (Pucallpa), Yarinacocha
	Atalaya	Raymondi
	Padre Abad	Padre Abad, Alexander Von Humboldt

12. Fecha de realización del trabajo de campo

Del lunes 03 al jueves 06 de mayo del 2021.

13. Página web

www.iep.org.pe

La dirección específica donde pueden encontrarse los documentos en la web es:

<https://iep.org.pe/noticias/encuesta-de-opinion-mayo-i-2021/>



Elio Javier Peralta Roque

DNI: 41361450

N° COESPE: 497

IEP INSTITUTO DE ESTUDIOS PERUANOS



COLEGIO DE ESTADÍSTICOS DEL PERÚ
Ley No. 29093
(Publicado en el Diario Oficial El Peruano 28/09/2007)
CONSEJO REGIONAL LIMA

CONSTANCIA DE INSCRIPCIÓN Y HABILITACIÓN

Nº 027 – 2021-CRL-D

LA DECANA DEL COLEGIO DE ESTADÍSTICOS REGIÓN LIMA -
CONSEJO REGIONAL

HACE CONSTAR

QUE EL INGENIERO ESTADÍSTICO E INFORMÁTICO

ELIO JAVIER PERALTA ROQUE

CON FECHA DE COLEGIATURA:

22/10/2012

ESTÁ INSCRITO EN EL COLEGIO DE
ESTADÍSTICOS DEL PERÚ, CON EL NÚMERO:

497

DNI N°

41361450

DE CONFORMIDAD CON LA LEY N° 29093, LEY DE CREACIÓN DEL COLEGIO DE ESTADÍSTICOS DEL PERÚ Y SU ESTATUTO, SE ENCUENTRA HABILITADO Y EN CONSECUENCIA ESTÁ AUTORIZADO PARA EJERCER LA PROFESIÓN DE INGENIERÍA ESTADÍSTICA E INFORMÁTICA.

LA SIGUIENTE CONSTANCIA
TIENE VIGENCIA HASTA

31 Día	DICIEMBRE Mes	2021 Año
------------------	-------------------------	--------------------

Cercado de Lima, 02 de Febrero del 2021.



LIC. EVELYN VANIA OLIVERA FARGE
Decana
Consejo Regional
Colegio de Estadísticos Región Lima