

INFORME TÉCNICO

Encuesta de Intención de voto – Elecciones Generales 2021 – Segunda vuelta (Abril II 2021)

Preparado por: Instituto de Estudios Peruanos (IEP)
Casilla electrónica: 28273328 - Natalia González Carrasco



Elio Javier Peralta Roque
DNI: 41361450
N° COESPE: 497

IEP INSTITUTO DE ESTUDIOS PERUANOS

1. Fecha de realización del estudio

La encuesta se llevó a cabo del sábado 17 al miércoles 21 de abril del 2021.

2. Fecha de publicación o difusión del estudio

El estudio fue publicado los días domingo 25, lunes 26 y martes 27 de abril del 2021.

3. Medio probatorio que evidencia la publicación o difusión del estudio

La encuesta fue difundida por el diario La República. Se incluye como anexo el medio probatorio que evidencia la publicación de la encuesta (Ver Anexo 1).

4. Objetivos del estudio

Recoger las opiniones de personas de 18 años a más, con DNI, en ámbito urbano y rural sobre política, comportamiento electoral e intención de voto para la segunda vuelta de las Elecciones Generales de abril de 2021.

5. Ámbito

El ámbito del estudio es a nivel nacional, e incluye el ámbito urbano y rural del país.

6. Población objetivo

Hombres y mujeres de 18 años a más con DNI, de todos los niveles socioeconómicos del Perú, residentes en las áreas urbanas y rurales del país en el 2021.

7. Marco muestral

Para la construcción del diseño muestral y selección de la muestra se toman en cuenta las siguientes fuentes:

- El diseño de la muestra toma como referencia la población de 18 años a más y se utiliza como fuente el Padrón Electoral de las Elecciones Generales 2021¹.
- La construcción del marco muestral se hace a partir de las series de numeración de los servicios móviles del Ministerio de Transporte y Comunicaciones (MTC). En Perú existen cuatro proveedores de líneas de celular: Movistar, Claro, Entel y Bitel. Las series de números del MTC corresponden a todos los proveedores y contienen el mismo número de dígitos que los números de celulares (9 dígitos). Los cinco primeros tienen una función de cabecera y los cuatro últimos pueden enumerarse desde el "0000" hasta el "10000". El total de posibilidades puede llegar a poco más de 89 millones de números.
- El Instituto de Estudios Peruanos cuenta con un sistema de muestreo telefónico (SMUT), un software construido especialmente para realizar la

¹ RENIEC. Padrón Electoral de las Elecciones Generales 2021.



Elio Javier Peralta Roque
 DNI: 41361450
 N° COESPE: 497

IEP INSTITUTO DE ESTUDIOS PERUANOS

selección aleatoria de los números de celular del marco descrito anteriormente. La cantidad de números de celular seleccionada depende del tamaño de la muestra, así como de la tasa de contactabilidad que se ha tenido en las mediciones previas del IEP.

8. Tamaño de la población objeto del estudio

La población objetivo es de aproximadamente 24,290,921 personas que se contabilizan a partir del Padrón Electoral de las Elecciones Generales 2021².

La distribución de la población por ámbito y nivel socioeconómico se muestra a continuación (Cuadro 1). Adicionalmente, se adjunta como anexo la distribución según departamento, provincia y distrito (Ver Anexo 2).

Cuadro 1. Distribución de la población por ámbito y nivel socioeconómico

Ámbito	Nivel Socioeconómico a/	Población mayor de 18 años	%
Lima Metropolitana	Lima Metropolitana A	335,121	1.4%
	Lima Metropolitana B	1,851,545	7.6%
	Lima Metropolitana C	3,770,114	15.5%
	Lima Metropolitana D	1,960,459	8.1%
	Lima Metropolitana E	460,792	1.9%
Resto urbano	Resto Urbano	10,700,914	44.1%
Rural	Rural	5,211,977	21.5%
Total		24,290,921	100%

Fuente: RENIEC. Padrón Electoral de las Elecciones Generales 2021.

a/ Fuente NSE: APEIM 2020

Por otro lado, la distribución de la población objetivo por sexo y edad es la siguiente:

Cuadro 2. Distribución de la población por sexo

Sexo	Población mayor a 18 años	%
Hombre	12,097,451	49.8%
Mujer	12,193,470	50.2%
Total	24,290,921	100%

RENIEC. Padrón Electoral de las Elecciones Generales 2021.

² RENIEC. Padrón Electoral de las Elecciones Generales 2021



Elio Javier Peralta Roque

DNI: 41361450

N° COESPE: 497

IEP INSTITUTO DE ESTUDIOS PERUANOS

Cuadro 3. Distribución de la población por edad

Edad ³	Población mayor a 18 años	%
18 a 24 años	3,904,974	16.1%
25 a 39 años	8,239,759	33.9%
40 a más años	12,146,188	50.0%
Total	24,290,921	100%

Fuente: RENIEC Población Identificada con DNI 2020.

9. Tamaño de la Muestra

La muestra de la encuesta de intención de voto para la segunda vuelta de las Elecciones Generales de 2021, está conformada por 1367 entrevistados. Para calcular el tamaño de la muestra se consideran los siguientes aspectos:

9.1. Fórmula del tamaño de la muestra

En el cálculo del tamaño de la muestra se utiliza la fórmula del muestreo aleatorio simple (MAS).

$$n = \frac{z^2 \cdot p \cdot q}{e^2} = \frac{(1.96)^2 \cdot (0.5) \cdot (0.5)}{(0.02651)^2} \approx 1,367$$

9.2. Margen de error

Los resultados del presente estudio tienen un error máximo estimado de $\pm 2.65\%$ para los resultados a nivel nacional.

9.3. Nivel de confianza

Los resultados del estudio tienen un nivel de confianza de 95% considerando una varianza máxima en las proporciones poblacionales ($p=q=0.5$).

9.4. Nivel de representatividad

La representatividad se calcula tomando la población de 18 años a más de las provincias que se recogieron en el estudio y se divide sobre la población entre la población total de 18 años a más según el Padrón Electoral de las Elecciones Generales 2021 (24,290,921). El numerador variará en cada medición de acuerdo con las provincias donde se aplique la encuesta.

De esta manera, la representatividad a nivel provincial del presente estudio es de 95.7%. Se tuvo una cobertura de 24 departamentos, 150 provincias y 450 distritos.

³ En el Padrón 2021 no contamos con la información de la población electoral en edades simples, por tal razón usamos la fuente de RENIEC de 2020 para este caso del cálculo de grupos de edad.



Elio Javier Peralta Roque
 DNI: 41361450
 N° COESPE: 497

IEP INSTITUTO DE ESTUDIOS PERUANOS

$$= \frac{(23,241,889)}{(24,290,921)} = 95.7\%$$

9.5. Distribución muestral

A continuación, se presenta la distribución por ámbito y nivel socioeconómico. Al igual que con la información de la población, se incluye como anexo la distribución de la muestra por departamento, provincia y distrito (Ver anexo 3).

Cuadro 4. Distribución de la muestra por ámbito y nivel socioeconómico

Ámbito	Nivel socioeconómico	Muestra abril II 2021	
		Total	%
Lima Metropolitana	Lima Metropolitana A/B	197	14.4%
	Lima Metropolitana C	160	11.7%
	Lima Metropolitana D/E	115	8.4%
Resto urbano	Resto urbano	702	51.4%
Rural	Rural	193	14.1%
Total		1367	100.0%

Fuente: IEP- Estudios de Opinión. Medición abril II 2021.

La distribución de la muestra por sexo y edad se presenta a continuación.

Cuadro 5. Distribución de la muestra por sexo

Sexo	Muestra abril II 2021	
	Total	%
Hombre	692	50.6%
Mujer	675	49.4%
Total	1367	100.0%

Fuente: IEP- Estudios de Opinión. Medición abril II 2021.

Cuadro 6. Distribución de la muestra por rango de edad

Edad	Muestra abril II 2021	
	Total	%
18 a 24 años	263	19.2%
25 a 39 años	512	37.5%
40 a más años	592	43.3%
Total	1367	100.0%

Fuente: IEP- Estudios de Opinión. Medición abril II 2021.



Elio Javier Peralta Roque
 DNI: 41361450
 N° COESPE: 497

IEP INSTITUTO DE ESTUDIOS PERUANOS

10. Ponderaciones de la muestra

La muestra no es auto ponderada, las variables que se utilizan para el procedimiento de ponderación son los niveles socioeconómicos de Lima Metropolitana y la distribución por ámbito (urbano y rural). Adicionalmente, se utilizan el sexo y la edad en rangos; así como también el nivel educativo.

Los valores de la variable de ponderación van de 0.311905 a 1.872621, como se puede ver en la base de datos.

Para ponderar, se utiliza el programa Quantum. Cabe señalar que el indicador de eficiencia en la ponderación (Rim Weighting Efficiency) fue de 89.7%. Valores por encima del 80% indican que se ha realizado la ponderación de manera adecuada.

Ámbito	Nivel socioeconómico	%
Lima Metropolitana	Lima Metropolitana A	1.4%
	Lima Metropolitana B	7.6%
	Lima Metropolitana C	15.5%
	Lima Metropolitana D	8.1%
	Lima Metropolitana E	1.9%
Resto urbano	Resto urbano	44.1%
Rural	Rural	21.5%
Total		100%

Fuente: RENIEC. Padrón Electoral de las Elecciones Generales 2021. NSE APEIM 2020.

Sexo	%
Hombre	49.8%
Mujer	50.2%
Total	100%

Fuente: RENIEC. Padrón Electoral de las Elecciones Generales 2021.

Edad	%
18 a 24 años	16.1%
25 a 39 años	33.9%
40 a más años	50.0%
Total	100%

Fuente: RENIEC: Población identificada con DNI 2020.



Elio Javier Peralta Roque
 DNI: 41361450
 N° COESPE: 497

IEP INSTITUTO DE ESTUDIOS PERUANOS

Nivel educativo	%
Educación básica	64.0%
Educación superior	36.0%
Total	100%

Fuente: INEI. Censos Nacionales 2017: XII de Población, VII de Vivienda y III de Comunidades Indígenas

11. Tipo de muestreo aplicado

Muestreo probabilístico con método de selección aleatoria en una sola etapa. Utiliza un marco muestral de números de celulares y se realizan llamadas aleatoriamente. Si el número seleccionado acepta y realiza la encuesta en su totalidad, se considera como encuesta efectiva. No obstante, si la encuesta es rechazada o queda a medio terminar, el software selecciona aleatoriamente otro número.

Etapa	Unidad de muestreo	Unidad informante	Tipo de selección
1	Número de celular	Persona de 18 años a más	Probabilístico. Aleatorio

12. Puntos de muestreo

La muestra según departamento, provincia y distrito donde se aplicó la encuesta correspondiente a la medición del mes de abril II se detalla en el Anexo 4 (Puntos de muestreo).

13. Instrumento de recolección de datos

El cuestionario se incluye en el Anexo 5 (Cuestionario).

Por tratarse de una encuesta telefónica, no se puede utilizar materiales visuales como una tarjeta con nombres de candidatos. No obstante, se pueden leer las opciones de respuesta. Así, se hizo una pregunta asistida para intención de voto en segunda vuelta de las Elecciones Generales del 2021

En ese sentido, se preguntó a todos los encuestados: *“Pensando en la segunda vuelta, ¿por quién votaría usted?”*. Esta pregunta se realizó de forma asistida, es decir, leyendo la lista de candidatos que participarán en la próxima segunda vuelta electoral. Los nombres de ambos candidatos (Keiko Fujimori y Pedro Castillo) se presentaron de manera aleatorizada a cada encuestado, para que el orden de lectura varíe y no se generen sesgos de recordación. De esta manera, el encuestador marca en el cuestionario programado el candidato que selecciona el encuestado.



Elio Javier Peralta Roque
 DNI: 41361450
 N° COESPE: 497

IEP INSTITUTO DE ESTUDIOS PERUANOS

14. Trabajo de campo

A continuación, se detallan los procedimientos realizados en el trabajo de campo.

14.1. Procedimiento de selección de llamadas por teléfono

Para la gestión de las llamadas se utilizó el software VICIdial, el cual selecciona y llama al azar a un número de celular (que forma parte del marco muestral), y si se recibe una respuesta, el encuestador solicita a quien responde empezar con la entrevista. Si la persona accede a la entrevista telefónica y completa toda la encuesta, se le considera una encuesta efectiva. No obstante, si la encuesta es rechazada o queda a medio terminar, el software selecciona aleatoriamente otro número y se continúa el proceso hasta obtener la cantidad de encuestados deseada.

14.2. Fecha de realización del trabajo de campo

Del sábado 17 al miércoles 21 de abril del 2021

14.3. Número de encuestadores por área de trabajo

En total fueron 47 encuestadores, todos residentes en Lima Metropolitana. Cabe señalar que debido a la actual coyuntura por el Covid-19; todos los encuestadores realizan las encuestas en la modalidad de teletrabajo, pues cuentan con los equipos y el sistema necesario para realizar las entrevistas telefónicas desde sus domicilios. Para garantizar la calidad del trabajo de campo, se señala una cuota máxima de encuestas que puede aplicar un encuestador por día, en este estudio se previó 20 encuestas diarias como máximo por cada encuestador.

14.4. Tasa de respuesta

Rechazo inicial: La persona que contesta la llamada no acepta responder la encuesta (R1)	12563
Rechazo secundario: Encuesta incompleta (R2)	54
Total de personas que respondieron completamente la encuesta (N)	1367
Tasa de Respuesta (TR)	$N/(R1+R2+N)*100$
TR:	9.78%

14.5. Software o sistema para realización de llamadas por teléfono

Como se menciona en el punto 14.1 se utilizó el software VICIdial para la realización de las llamadas a números celulares. Para la aplicación de las encuestas, la metodología empleada es CATI (Computer Assisted Telephone Interview) y para el registro de la información se utiliza la aplicación Survey to Go (STG).



Elio Javier Peralta Roque
 DNI: 41361450
 N° COESPE: 497

IEP INSTITUTO DE ESTUDIOS PERUANOS

14.6. Porcentaje de supervisión de campo

El software VICIdial permite grabar el 100% de las entrevistas realizadas. Es por eso que se aplicó la verificación mediante la escucha de audios aleatorios de todos los encuestadores del estudio. A continuación, se presenta el porcentaje de encuestas supervisadas por ámbito.

Ámbito	Muestra	Supervisión	%
Lima Metropolitana	472	141	30%
Perú urbano	702	206	29%
Perú rural	193	63	33%
TOTAL	1367	410	30%

Fuente: IEP- Estudios de Opinión. Medición abril II 2021.

14.7. Reporte de supervisión de campo

La supervisión de audios contempla un formato que tiene la finalidad de auditar la calidad de la entrevista aplicada, así como también la verificación de que el número de celular llamado forme parte del marco muestral elaborado para el proyecto. Esto se realiza en paralelo al levantamiento de la información. Se incluye el formato de supervisión (Ver Anexo 6) y el reporte de supervisión de las llamadas por teléfono (Ver Anexo 7).

15. Base de datos habilitada

Se adjunta la base de datos habilitada en formato SPSS (extensión .sav) (Ver Anexo 8).

Dentro de la base se encuentra la variable de ponderación, llamada "PONDERA". Adicionalmente, se incluye el diccionario de datos para el procesamiento de la base de datos (Ver Anexos 9.1 y 9.2).

16. Resultado

Los resultados (gráficos estadísticos) se encuentran en el Anexo 10, tal como fueron presentados, en archivo de Power Point.

17. Financiación del estudio

El estudio ha sido financiado por diario La República (Grupo La República).

18. Página web registrada

www.iep.org.pe

La dirección específica en donde pueden encontrarse los documentos en la web es:

<https://iep.org.pe/noticias/encuesta-de-opinion-abril-ii-2021/>



Elio Javier Peralta Roque
 DNI: 41361450
 N° COESPE: 497

IEP INSTITUTO DE ESTUDIOS PERUANOS



19. Ficha técnica

Se adjunta la ficha técnica en el Anexo 11.

20. Profesional estadístico

El informe fue elaborado y revisado por el MG. Ing. Elio Javier Peralta Roque, inscrito en el Colegio de Estadísticos del Perú, con el número 497. Se adjunta la constancia de habilitación (Ver Anexo 12).

Elio Javier Peralta Roque

DNI: 41361450

N° COESPE: 497

IEP INSTITUTO DE ESTUDIOS PERUANOS

Listado de anexos

Anexo 1. Publicación en La República	Pág. 12
Anexo 2. Distribución poblacional por departamento, provincia y distrito	Pág. 19
Anexo 3. Distribución de la muestra por departamento, provincia y distrito	Pág. 76
Anexo 4. Puntos de muestreo (abril II 2021)	Pág. 93
Anexo 5. Cuestionario (abril II 2021)	Pág. 99
Anexo 6. Formato de supervisión de audios	Pág. 100
Anexo 7. Reporte de supervisión (abril II 2021)	Pág. 102
Anexo 8. Base de datos (abril II 2021) Se adjunta disco compacto	
Anexo 9.1 Diccionario de datos - códigos	Pág. 104
Anexo 9.2 Diccionario de datos – etiqueta y variable	Pág. 105
Anexo 10. Resultados (abril II 2021)	Pág. 144
Anexo 11. Ficha técnica (abril II 2021)	Pág. 159
Anexo 12. Habilitación estadístico	Pág. 169



Hoy en **DOMINGO**

Retorno a las aulas

Acompañamos a los niños de La Unión, en Arequipa, al inicio de las clases semipresenciales.



Gonzalo Benavente: **"Castillo es conservador en temas sociales"**



JOSÉ RODRÍGUEZ ELIZONDO: **El legado del castrismo**



www.larepublica.pe

La República

Director: Gustavo Mohme Seminario

@larepublica_pe Diario La República

Domingo 25.4.2021

Año 40 | Nº 14,356

S/ 2.50

Diario S/ 2.25. Lámina S/ 0.25

Vía aérea e Iquitos S/ 3.00

Diario S/ 2.75. Lámina S/ 0.25

SEGUNDA VUELTA: ENCUESTA NACIONAL URBANO-RURAL DEL IEP → 2, 4 y 5

41.5%

Así van

Si mañana fuera la segunda vuelta presidencial, ¿por quién votaría?




PEDRO CASTILLO
Perú Libre



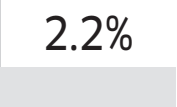
KEIKO FUJIMORI
Fuerza Popular



BLANCO/
NULO



AÚN NO DECIDE/
NO PRECISA



NINGUNO/NO IRÍA
A VOTAR

Elio Javier Peralta Roque
DNI: 41361450
N° COESP: 497

— Ventaja de Castillo sobre Fujimori es de 20 puntos. Le gana en regiones, menos en Lima metropolitana.

— En Lima hay un empate técnico entre los candidatos de Perú Libre y Fuerza Popular.

— En el Perú urbano y rural, la distancia a favor de Perú Libre es entre 25 y 40 puntos.

— En nivel socioeconómico, Fujimori gana en el sector A/B, pero pierde en D/E y C.

— KF va primera en quienes se califican de derecha y segunda en los del centro y la izquierda.



POLÍTICA → 6

Kenji pide votar por su hermana para "defender el modelo económico"

— Hermano menor de los Fujimori hace 'reentré' en la campaña electoral.



ECONOMÍA → 20

Restaurantes, gimnasios y casinos reabren mañana con aforo de hasta 40%

Opinión: Los 4 pactos de Gustavo Mohme Llona por la democracia → 15



SOCIEDAD → 16

Alerta: aumentan casos de Covid-19 en los niños y adolescentes

— Expertos advierten que esta realidad se ha observado con la segunda ola.



SOCIEDAD → 18

Natalia Manso, víctima de otra forma de violencia

Docente acusó a su exesposo Antun Ucovich de violencia psicológica y en respuesta terminó con 18 denuncias en comisarías y juzgados por una misma caución.

ECONOMÍA → 21

Microfinancieras sugieren retiro progresivo de los fondos de la CTS

OCIO Y CULTURA → 27

Hoy es la noche de los Óscar: Nomadland y los filmes que están entre los favoritos



Encuesta nacional urbano-rural del IEP

CASTILLO CASI DUPLICA A FUJIMORI EN INTENCIÓN DE VOTO DE SEGUNDA VUELTA

PREFERENCIAS. Un 41,5% votaría por el candidato de Perú Libre y un 21,5% por la heredera del fujimorismo. Lideresa de Fuerza Popular aparece más reducida que en anteriores sondeos. Castillo mantiene ventaja en casi todas las zonas del país.

David Pereda Z.

Pedro Castillo casi duplica a Keiko Fujimori en las preferencias de nuestra ciudadanía para la presidencia del país, según muestra la última encuesta telefónica de representación nacional del Instituto de Estudios Peruanos (IEP), investigación

realizada para **La República**.

El estudio, que consultó a la población del 17 al 21 de abril recientes, detecta el alcance de diversas opiniones en el país, con márgenes de error de 2,8 puntos por encima y debajo de cada resultado de nivel nacional.

Aproximadamente, un 41,5% de la población votaría por Cas-

tillo y un 21,5% lo haría por Fujimori en estos días. Es decir, dos quintas partes del Perú respaldarían al líder izquierdista para que llegue a la presidencia y solo una quinta parte a la heredera del fujimorismo.

Un 21,2% haría voto en blanco o nulo y un 13,5% aún no decide por quién votar o no precisa

una decisión. Es decir, cerca de un tercio de la población no elige a ninguno de los candidatos.

Castillo supera claramente a Fujimori en distintas zonas del país, excepto en Lima metropolitana. La ventaja del maestro y dirigente gremial es más pronunciada en el sur, en las poblaciones rurales, en el interior del

Perú en general y provincias del centro. También le gana entre electores del oriente y del norte.

Fujimori parece tener ligera ventaja sobre Castillo en Lima metropolitana. Sin embargo, no se puede asegurar plenamente que lo supere en la capital peruana porque la diferencia está dentro de los márgenes de error.

La preeminencia de Castillo destaca entre los pobres (niveles socioeconómicos D y E). En la clase media (nivel C), el candidato de Perú Libre también tiene importante ventaja sobre su rival.

Fujimori supera a su contendidor entre los peruanos más acomodados (de niveles A y B).

Quienes prefieren a Castillo tienen como motivos más recurrentes sus propuestas. Le siguen el antifujimorismo, la idea de que representa un cambio y que lo ven nuevo en política.

Los que eligen a Fujimori tienen como razón más repetida el antiizquierdismo. Le siguen la consideración como el mal me-

nor y el hecho de que es mujer.

Quienes votarían por Castillo son mayoritariamente de educación básica, pobres (D y E), hombres y de poblaciones urbanas del interior del país.

Entre los que elegirían a Fujimori, predominan quienes piensan que se debe mantener el modelo económico con cambios, tienen de 40 años a más y están en Lima metropolitana.

Los electores de otros candidatos de la primera vuelta aportan al respaldo de Castillo y Fujimori con distintas cuotas.

De los votantes de Rafael López Aliaga, cerca de un tercio elegiría a Fujimori en el balotaje y una quinta parte al candidato de Perú Libre. Algo similar ocurre con los que sufragaron por Hernando de Soto el 11 de abril.

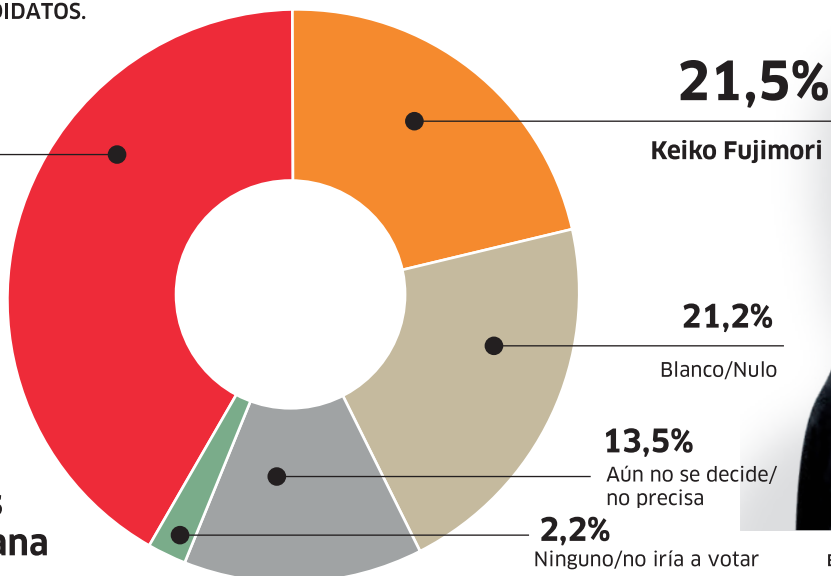
De los electores de Yonhy Lescano, dos quintas partes se van con Castillo, grosso modo.

De los votantes de Verónica Mendoza, más de la mitad elegirían al maestro y dirigente gremial. ♦

Intención de voto en segunda vuelta

Pensando en la segunda vuelta, ¿por quién votaría usted? - SE LEEN OPCIONES. SE ROTAN LOS NOMBRES DE LOS DOS CANDIDATOS.

41,5%
Pedro Castillo



Ganador en todas las zonas menos en Lima metropolitana

Base abril II 2021: Total de entrevistados-nacional (1.367)

Abril 2021	Ámbito				Macrozona				Sexo		Edad		
	Lima Met.	Perú sin Lima metropolitana	Perú urbano	Perú rural	Norte	Centro	Sur	Oriente	Hombre	Mujer	18 a 24	25 a 39	40 a +
Pedro Castillo	29,3%	47,9%	43,6%	56,7%	41,4%	45,8%	54,7%	51,5%	47,4%	35,6%	34,2%	47,8%	39,5%
Keiko Fujimori	31,4%	16,4%	18,0%	12,9%	19,8%	14,8%	12,3%	17,2%	20,2%	22,8%	21,7%	17,6%	24,2%
Blanco/nulo	23,6%	20,0%	20,5%	18,9%	21,3%	21,4%	18,4%	18,6%	16,4%	25,9%	26,7%	22,8%	18,4%
Aún no decide/NP	13,5%	13,6%	15,6%	9,4%	14,8%	16,6%	13,0%	9,5%	14,2%	12,8%	15,7%	11,1%	14,5%
Ninguno/no iría a votar	2,3%	2,2%	2,3%	2,1%	2,8%	1,3%	1,5%	3,0%	1,7%	2,8%	1,8%	0,7%	3,4%

Base abril II 2021: Total de entrevistados-nacional (1.367)

El total puede sumar más de 100% por efectos de redondeo

■ Diferencia significativa

Abril 2021	Nivel educativo		Ocupación			Nivel socioeconómico			Autoidentificación ideológica			Cambio de modelo económico	
	Educación básica	Educación superior	Trabajador dependiente	Trabajador independiente	No trabaja	NSE A/B	NSE C	NSE D/E	Izquierda	Centro	Derecha	Cambiar poco o nada	Cambiar totalmente
Pedro Castillo	43,9%	37,2%	38,4%	47,7%	36,4%	26,5%	37,4%	49,4%	62,3%	35,5%	25,8%	35,9%	51,0%
Keiko Fujimori	21,0%	22,5%	20,4%	22,1%	21,7%	38,3%	23,0%	14,6%	11,4%	16,8%	39,5%	25,4%	15,2%
Blanco/nulo	20,7%	22,2%	23,3%	18,1%	23,4%	20,1%	23,3%	20,3%	15,4%	25,9%	20,4%	22,6%	18,5%
Aún no decide/NP	12,0%	16,2%	16,3%	10,2%	15,5%	11,3%	14,9%	13,5%	9,2%	19,7%	12,2%	13,8%	13,1%
Ninguno/no iría a votar	2,4%	2,0%	1,6%	1,9%	3,0%	3,9%	1,3%	2,2%	1,8%	2,1%	2,1%	2,2%	2,2%

Base abril II 2021: Total de entrevistados-nacional (1.367)

El total puede sumar más de 100% por efectos de redondeo

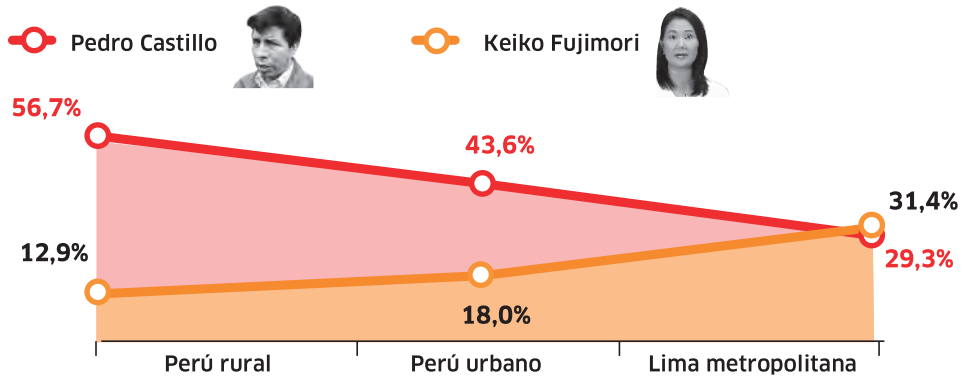
■ Diferencia significativa

FICHA TÉCNICA: Instituto de Estudios Peruanos. N° de partida asignado por el JNE: 0393-REE/JNE- Resolución 1209-2018-DCGI/ JNE. Financiación del estudio: Grupo la República. Objetivo: Recoger las opiniones de personas de 18 años a más, con DNI, en ámbito urbano y rural sobre política, comportamiento electoral e intención de voto para la segunda vuelta de las Elecciones Generales de abril de 2021. Puntos de muestreo: Lima metropolitana, Perú urbano y Perú rural. Encuesta telefónica: utiliza marco muestral de números de celulares. Muestreo probabilístico con método de selección aleatoria en una sola etapa. Tamaño y cobertura de la muestra: 1.367 entrevistados distribuidos en 24 departamentos, 150 provincias y 450 distritos; con un nivel de representatividad provincial de 95,7%. Margen de error: ± 2,65 pts. Nivel de confianza: 95%, considerando una varianza máxima en las proporciones poblacionales (p=q=0,5). Trabajo de campo: del 17 al 21 de abril del 2021. Página web donde se encuentra la información: www.larepublica.pe y www.iep.org.pe

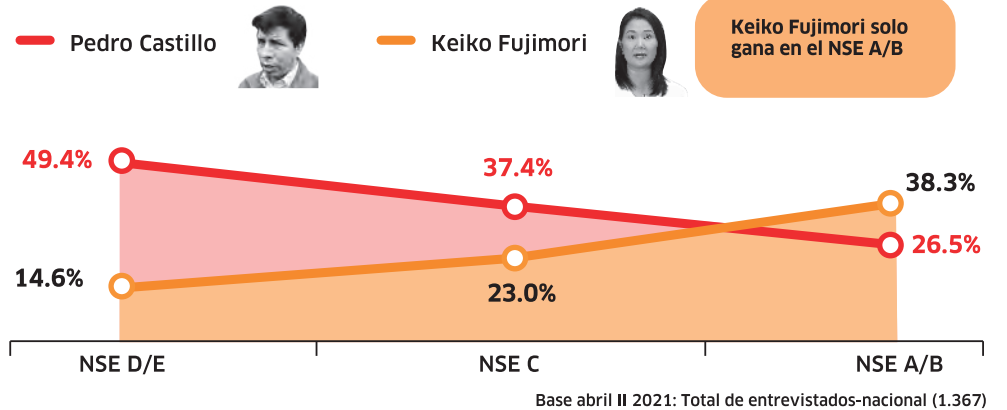
Encuesta nacional urbano-rural del IEP

Pensando en la segunda vuelta, ¿por quién votaría usted?-SE LEEN OPCIONES. SE ROTAN LOS NOMBRES DE LOS DOS CANDIDATOS.

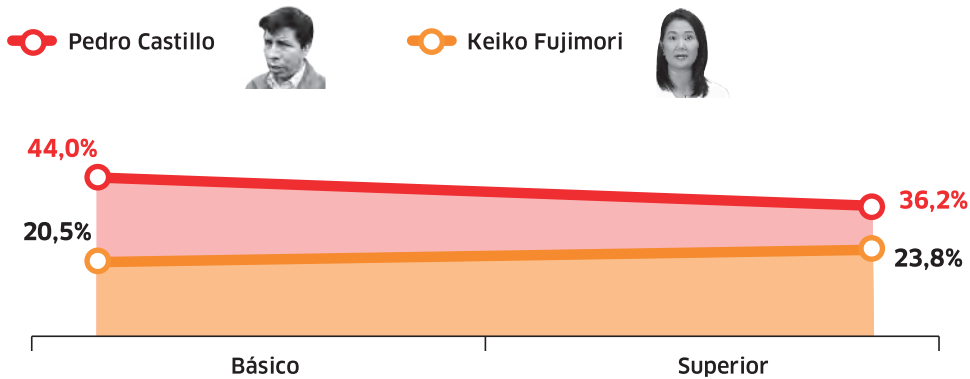
INTENCIÓN DE VOTO POR ÁMBITO



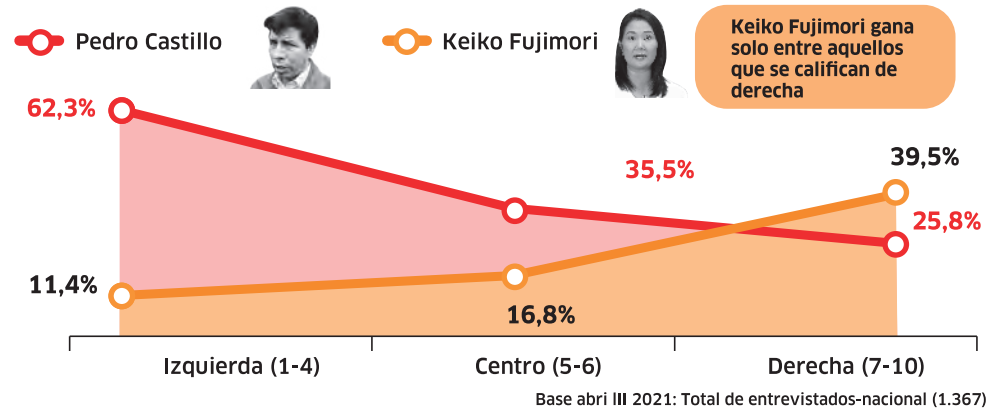
INTENCIÓN DE VOTO POR NIVEL SOCIOECONÓMICO



INTENCIÓN DE VOTO POR NIVEL EDUCATIVO



INTENCIÓN DE VOTO POR IDENTIFICACIÓN IDEOLÓGICA



Perfil de los votantes (suma 100% vertical)

	Total			Blanco/nulo	Aún no decide/NS/NP
Sexo					
Hombre	50%	57%	47%	39%	52%
Mujer	50%	43%	53%	61%	48%
Edad					
De 18 a 24 años	16%	13%	16%	20%	19%
De 25 a 39 años	34%	39%	28%	36%	28%
De 40 a más años	50%	48%	56%	43%	54%
Nivel educativo					
Básico	64%	68%	62%	62%	57%
Superior	36%	32%	38%	38%	43%
Nivel socioeconómico					
A/B	18%	12%	33%	17%	15%
C	31%	28%	33%	34%	34%
D/E	50%	60%	34%	48%	50%
Ámbito					
Lima metropolitana	35%	24%	50%	38%	34%
Perú urbano	44%	46%	37%	43%	51%
Perú rural	22%	29%	13%	19%	15%
Macrozona					
Lima metropolitana	35%	24%	50%	38%	34%
Norte	24%	24%	22%	24%	26%
Centro	10%	11%	7%	10%	12%
Sur	19%	25%	11%	17%	19%
Oriente	12%	15%	10%	11%	9%
Opinión sobre modelo económico					
Se debe mantener con cambios	58%	52%	66%	63%	60%
Se debe cambiar totalmente	33%	41%	24%	29%	32%
Se debe mantener igual	5%	3%	9%	5%	5%
NS/NP	3%	4%	2%	3%	3%
Base:	1.367	567	294	290	185

Base abril II 2021: Total de entrevistados-nacional (1.367)

Diferencia significativa

Razones de voto en la primera vuelta

¿Cuál es la principal razón por la que votó por ese candidato(a)? (respuesta espontánea)

	Pedro Castillo	Keiko Fujimori
CANDIDATOS QUE OBTUVIERON LOS PRIMEROS LUGARES		
Por sus propuestas	16%	14%
Experiencia, conocimiento y preparación	3%	3%
Es como yo	19%	-
Es un buen líder/es capaz/da confianza	6%	4%
Manejará mejor la economía	4%	3%
Por su padre (Alberto Fujimori)	-	40%
Es nuevo en política	7%	-
Representa un cambio	6%	5%
Cambio de Constitución	11%	-
Es maestro/mejorará la educación	9%	-
Por sus creencias/valores	-	-
Es mujer	-	13%
Porque es de derecha	-	3%
Otros motivos	19%	15%

Diferencia significativa

Base abril II 2021: Total de entrevistados que dijeron que votaron por estos candidatos en las elecciones del 11 de abril

Razones de voto en segunda vuelta

(PREGUNTA ESPONTÁNEA: ENTRE QUIENES VOTARÍAN POR UNO DE LOS DOS CANDIDATOS)

Los motivos que más destacan los votantes de Pedro Castillo tienen que ver con que representa un cambio, buenas propuestas y el rechazo al fujimorismo.

¿Por qué votaría así? (respuesta espontánea)

	Castillo	Fujimori
Por sus propuestas	18%	9%
Antifujimorismo/Anti-Keiko	11%	-
Representa un cambio	10%	5%
Es nuevo en política	10%	4%
Es humilde/del pueblo/campesino	8%	-
Se preocupará por los más pobres	7%	-
Es el mal menor	6%	12%
Cambio de Constitución	6%	-
Apoya la agricultura	4%	-
Es honesto, no va a robar	4%	-
Es maestro/mejorará la educación	4%	-
Quiere lo mejor para el país/es la mejor opción	3%	2%

Base: 567 (Castillo) / 294 (Fujimori) ■ Diferencia significativa

Los motivos que más destacan los votantes de Keiko Fujimori es ser lo opuesto a una izquierda radical, el ser mujer, el garantizar el modelo y para muchos el "mal menor".

	Castillo	Fujimori
Anti: izquierda, socialismo, comunismo, extremismo	1%	18%
Es mujer	-	11%
Estabilidad económica/no afectará economía	-	8%
Experiencia, conocimiento y preparación	1%	6%
Respetará la democracia	-	6%
Por su padre (Alberto Fujimori)	-	5%
Para evitar que gane el otro candidato	-	3%
Otros	6%	7%
NS/NP	3%	5%

Base: Total de entrevistados que votarían por uno de los dos candidatos en segunda vuelta (861)

Base: 567 (Castillo) / 294 (Fujimori) ■ Diferencia significativa

¿Cómo han migrado los votos de primera vuelta? (SUMA 100% VERTICAL)

Voto en primera vuelta*

Pensando en la segunda vuelta, ¿por quién votaría usted?

*En las elecciones para presidente usted, ¿votó por un candidato, voto en blanco o votó nulo? (SI RESPONDE POR UN CANDIDATO PREGUNTAR: ¿Por qué candidato?) (Respuesta espontánea)

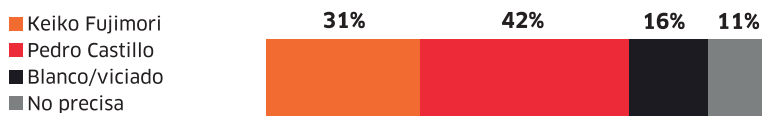
	Total nacional	Pedro Castillo	Keiko Fujimori	Rafael López Aliaga	Hernando de Soto	Yonhy Lescano	Verónica Mendoza	Otros	Blanco/nulo/NS/NP	No fue a votar
Pedro Castillo	41,5%	91,0%	1,5%	23,6%	18,3%	40,8%	59,5%	41,4%	27,7%	44,0%
Keiko Fujimori	21,5%	0,7%	88,3%	36,7%	32,6%	15,9%	4,0%	24,0%	14,5%	20,7%
Blanco/nulo	21,2%	2,9%	3,5%	20,2%	28,9%	23,5%	19,8%	22,2%	33,8%	22,8%
Aú no decide/no precisa	13,5%	5,5%	6,7%	18,8%	18,4%	16,5%	15,4%	10,1%	20,4%	7,0%
Ninguno/no iría a votar	2,2%	-	-	0,7%	1,9%	3,3%	1,3%	2,3%	3,6%	5,4%

Base abril II 2021: Total de entrevistados-nacional (1.367) El total puede sumar más de 100% por efectos de redondeo ■ Diferencia significativa

Encuesta Ipsos (del 15 al 16 de abril del 2021)

Voto presidencial en segunda vuelta

Si mañana fuera la segunda vuelta presidencial, ¿por quién votaría?



Base: Total de entrevistados Perú, abril del 2021

Encuesta Datum (del 16 al 20 de abril)



Total 10% Base: 1.205 entrevistas/nacional

La distancia que los separa

Análisis

Patricia Zárate

Jefa de Estudios de Opinión del IEP



Estamos viviendo unas elecciones presidenciales inéditas por la pandemia. Según CEPAL, América Latina ha sido el continente más golpeado, por su alta informalidad y carencias, que se han exacerbado con la crisis sanitaria y económica haciéndonos retroceder en varios aspectos, incluso en temas de hambre, que creíamos haber superado.


Y durante todo este tiempo, ha habido una ausencia de representación política o siquiera un vínculo con un líder. Es así que, durante la campaña, ninguna candidatura despertaba mayor entusiasmo. Al final, sin embargo, llega un profesor cajamarquino, con experiencia gremial y política, pero de aspecto sencillo, que, sin profundizar en planes de gobierno, era visto como "alguien como yo" (19%), la principal razón para votar por Castillo en primera vuelta, la segunda fue por sus propuestas (13%). Por otro lado, la principal razón para votar por K. Fujimori fue por su padre (40%) y en segundo lugar por ser mujer (13%).

Fujimori tiene una cuesta arriba demasiado complicada, 20 puntos porcentuales en la encuesta del IEP. Ella solo gana en la capital y en los niveles socioeconómicos más altos. ¿Se puede revertir esta tendencia? Si bien 37% aún no se ha manifestado por ningún candidato, está ese sentimiento de esperanza que se observa cuando los encuestados hablan espontáneamente de por qué votarán por Castillo, difícil será luchar contra eso. Los vínculos emocionales parecen ser lo más importante para el 6 de junio. El problema es que hay que resolver demasiadas cosas urgentes luego. Gobernar un país muy golpeado por la crisis no será sencillo. ❖

#EligeBienPERÚ

BÚSQUEDA DE UN CAMBIO, MIEDOS Y RECHAZOS EN LA SEGUNDA VUELTA

REVELA LA ENCUESTA DEL IEP. El respaldo a Castillo aparece asociado a la identificación del candidato con algo distinto a lo conocido, una salida de la población a la política que no quiere. Al contrario, el apoyo a Keiko se da principalmente por rechazo a la izquierda y un conformismo por considerarla el mal menor.



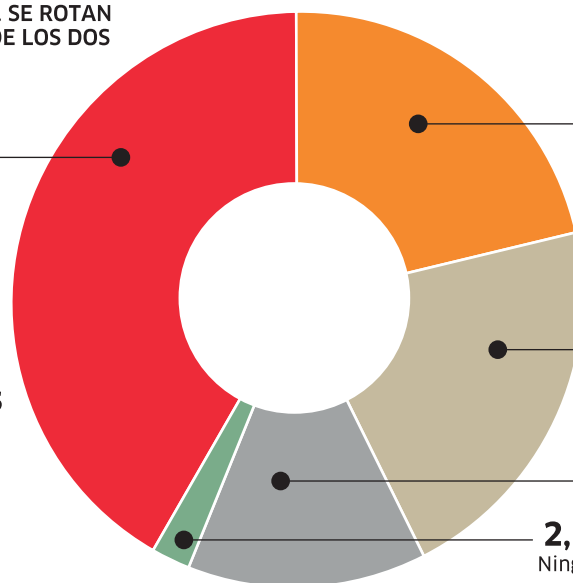
Intención de voto en segunda vuelta

Pensando en la segunda vuelta, ¿por quién votaría usted? SE LEEN OPCIONES. SE ROTAN LOS NOMBRES DE LOS DOS CANDIDATOS.

41,5%

Pedro Castillo

Ganador en todas las zonas menos en Lima metropolitana



21,5%

Keiko Fujimori

21,2%

Blanco/Nulo

13,5%

Aún no se decide/no precisa

2,2%

Ninguno/no iría a votar

Base abril II 2021: Total de entrevistados-nacional (1.367)

Abril 2021	Ámbito				Macrozona				Nivel socioeconómico			Sexo		Edad		
	Lima Met.	Perú sin Lima Met.	Perú urbano	Perú rural	Norte	Centro	Sur	Oriente	NSE A/B	NSE C	NSE D/E	Hombre	Mujer	18 a 24	25 a 39	40 a +
Pedro Castillo	29,3%	47,9%	43,6%	56,7%	41,4%	45,8%	54,7%	51,5%	26,5%	37,4%	49,4%	47,4%	35,6%	34,2%	47,8%	39,5%
Keiko Fujimori	31,4%	16,4%	18,0%	12,9%	19,8%	14,8%	12,3%	17,2%	38,3%	23,0%	14,6%	20,2%	22,8%	21,7%	17,6%	24,2%
Blanco/nulo	23,6%	20,0%	20,5%	18,9%	21,3%	21,4%	18,4%	18,6%	20,1%	23,3%	20,3%	16,4%	25,9%	26,7%	22,8%	18,4%
Aún no decide/NP	13,5%	13,6%	15,6%	9,4%	14,8%	16,6%	13,0%	9,5%	11,3%	14,9%	13,5%	14,2%	12,8%	15,7%	11,1%	14,5%
Ninguno/no iría a votar	2,3%	2,2%	2,3%	2,1%	2,8%	1,3%	1,5%	3,0%	3,9%	1,3%	2,2%	1,7%	2,8%	1,8%	0,7%	3,4%

Base abril II 2021: Total de entrevistados-nacional (1.367)

El total puede sumar más de 100% por efectos de redondeo

■ Diferencia significativa

Abril 2021	Nivel educativo		Ocupación			Autoidentificación ideológica			Cambio de modelo económico	
	Educación básica	Educación superior	Trabajador dependiente	Trabajador independiente	No trabaja	Izquierda	Centro	Derecha	Cambiar poco o nada	Cambiar totalmente
Pedro Castillo	43,9%	37,2%	38,4%	47,7%	36,4%	62,3%	35,5%	25,8%	35,9%	51,0%
Keiko Fujimori	21,0%	22,5%	20,4%	22,1%	21,7%	11,4%	16,8%	39,5%	25,4%	15,2%
Blanco/nulo	20,7%	22,2%	23,3%	18,1%	23,4%	15,4%	25,9%	20,4%	22,6%	18,5%
Aún no decide/NP	12,0%	16,2%	16,3%	10,2%	15,5%	9,2%	19,7%	12,2%	13,8%	13,1%
Ninguno/no iría a votar	2,4%	2,0%	1,6%	1,9%	3,0%	1,8%	2,1%	2,1%	2,2%	2,2%

Base abril II 2021: Total de entrevistados-nacional (1.367)

El total puede sumar más de 100% por efectos de redondeo

■ Diferencia significativa

FICHA TÉCNICA: Instituto de Estudios Peruanos. N° de partida asignado por el JNE: 0393-REE/JNE- Resolución 1209-2018-DCGI/ JNE. Financiación del estudio: Grupo la República. Objetivo: Recoger las opiniones de personas de 18 años a más, con DNI, en ámbito urbano y rural sobre política, comportamiento electoral e intención de voto para la segunda vuelta de las Elecciones Generales de abril de 2021. Puntos de muestreo: Lima metropolitana, Perú urbano y Perú rural. Encuesta telefónica: utiliza marco muestral de números de celulares. Muestreo probabilístico con método de selección aleatoria en una sola etapa. Tamaño y cobertura de la muestra: 1.367 entrevistados distribuidos en 24 departamentos, 150 provincias y 450 distritos; con un nivel de representatividad provincial de 95,7%. Margen de error: ± 2,65 pts. Nivel de confianza: 95%, considerando una varianza máxima en las proporciones poblacionales (p=q=0,5). Trabajo de campo: del 17 al 21 de abril del 2021. Página web donde se encuentra la información: www.larepublica.pe y www.iep.org.pe

#EligeBienPERÚ

ES MOMENTO DE DESPEJAR DUDAS Y GENERAR CONFIANZA

LO QUE DICEN LAS ENCUESTAS. Los sondeos de Ipsos, Datum, IEP y CPI ratifican brecha entre Castillo y Keiko a favor del primero y que ese es el punto de partida de la campaña de la segunda vuelta. Los responsables de estos estudios coinciden en que corresponde a los candidatos atender ahora mismo las preocupaciones que despiertan.

ANÁLISIS

David Pereda Z.,
Elizabeth Prado

La ventaja considerable de Pedro Castillo sobre Keiko Fujimori en las preferencias electorales es una situación que ratifican las encuestas más recientes de Ipsos, Datum, CPI y el Instituto de Estudios Peruanos (IEP). Además de esto, los sondeos dan luces sobre los motivos de las actuales tendencias y apuntan a que es momento de que los candidatos presidenciales se empeñen en despejar dudas y generar confianza en los electores.

Con diferencias, los estudios logran coincidencias claves.

"La encuesta de Ipsos se hizo a menos de una semana de las elecciones. La diferencia de diez puntos entre los dos candidatos se podía explicar inicialmente por el alza que venía registrando

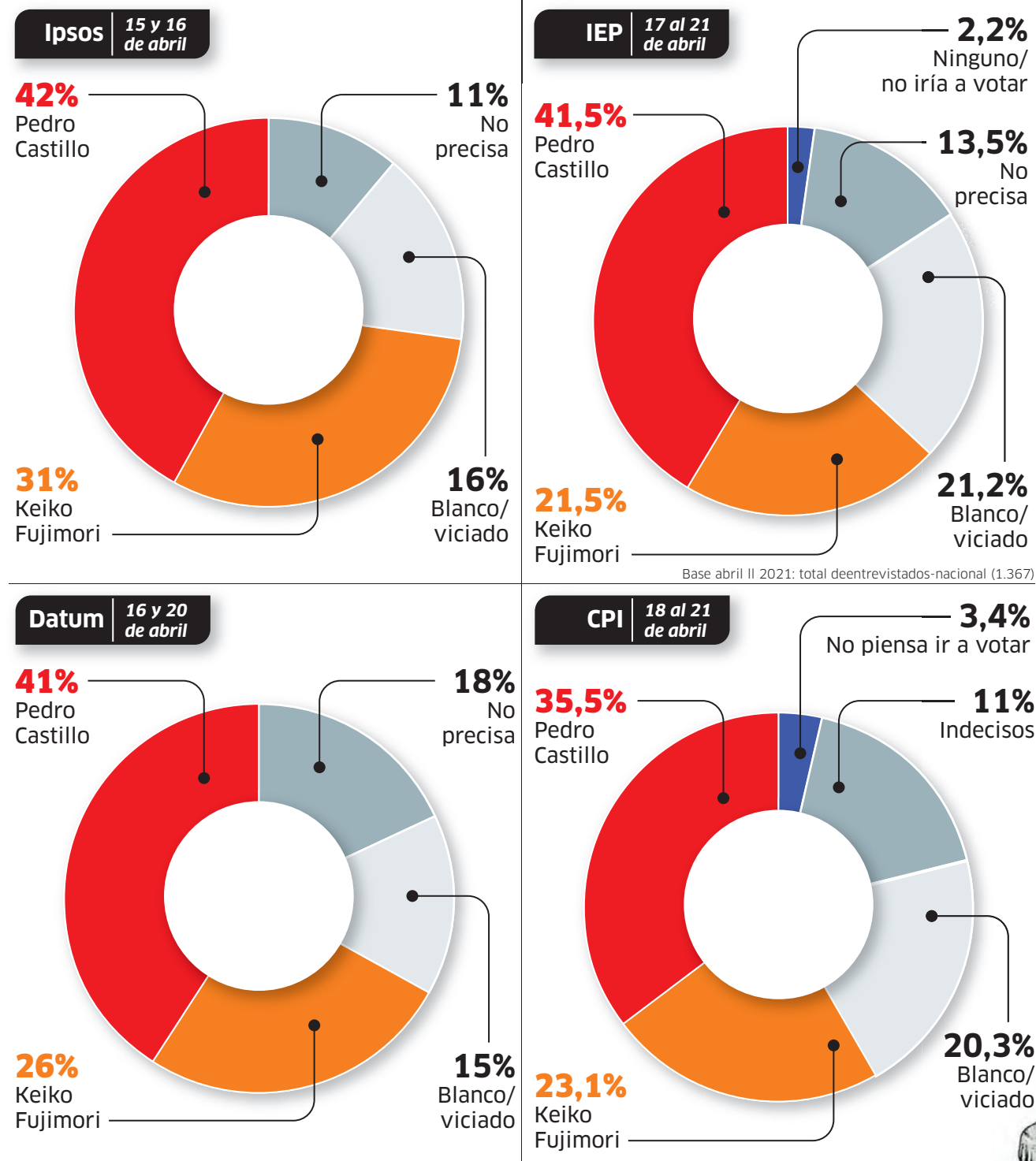
Castillo al día de las elecciones. En el caso de Datum, CPI e IEP, las fechas de campo son similares. La principal diferencia técnica es la cobertura y dispersión de la muestra, mientras Datum e IEP cubren todos los departamentos, CPI solo 18", explica la socióloga Patricia Zárate, jefa de Estudios de Opinión del IEP.

Castillo está primero porque representa algo distinto cuando hay gran rechazo al *statu quo*, pero no está claro qué hay más allá de esa novedad. La encuesta de Datum, realizada del 16 al 20 de abril, muestra que un 16% de quienes lo prefieren lo hacen por considerar que representa el cambio, un 15% porque tendría mejor plan y un 13% por personificar a los pobres. En el sondeo del IEP, que encuestó

del 17 al 21 de abril, quienes lo eligen por representar un cambio y por ser nuevo suman un 20% de su virtual electorado.

Fujimori no genera suficiente confianza y tiene gran rechazo. En el estudio de Datum, la principal razón de quienes la eligen es considerarla la mejor opción y la menos mala (un 24% de quienes la prefieren). Para el IEP, las motivaciones más extendidas entre quienes votarían por ella son el antiizquierdismo (un 18%), verla como el mal menor (un 12%) y ser mujer (un 11%).

INTENCIÓN DE VOTO PARA SEGUNDA VUELTA (%)





"El efecto novedad de Castillo lo posiciona en este momento con una intención de voto importante, incluso en el norte. Allí coincidimos las encuestas. Cada uno de los candidatos está mirando la elección desde escalones diferentes", comenta Guillermo Loli, director de Estudios de Opinión de Ipsos.

"Castillo tendría que mantener su fidelidad con su voto duro. Hay un mensaje de esta candidatura que sintoniza con esa gente que

votó por él y con quienes comienzan a escogerlo, que debería tratar de afianzar mostrando que no va necesariamente a mover su línea central", sostiene.

"Keiko debería transmitir mensajes más concretos de compromisos que pueda asumir porque tiene un antivoto que implica una credibilidad débil. Serían compromisos que aterricen a los problemas más prácticos", añade.

Castillo también debe despejar dudas que se mantienen y que se aprovechan contra él.

"Tiene que anticiparse a las críticas de la otra parte: si tiene o no equipo, si está o no asociado con el terrorismo, los temas por los que lo atacan. Debe salir a deslindar y

"Castillo debe transmitir seguridad sobre cuáles serán su plan y su equipo, que no llegará a improvisar".

"Keiko podría ir transitando a una opción menos marcada por la negatividad, ser más positiva".

tomar posición. Por el otro lado, transmitir seguridad sobre cuáles serán su plan y su equipo, que no llegará a improvisar. Si puede contrarrestar los ataques y dar esa tranquilidad, puede mantenerse o crecer", dice Urpi Torrado, gerente general de Datum.

"Sobre Keiko la gente estaba esperando una disculpa. Está la preocupación por todo el tema de corrupción y el juicio que ella tiene. Entonces, se tiene que ver cómo se haría este mea culpa y cuál será su relación con la justicia. Aún no lo vemos", agrega.

Para Manuel Saavedra, gerente general de CPI, ambos postulantes tienen un antivoto importante que deberían buscar contrarrestar con estrategias que impliquen propuestas para conectar mejor con las preocupaciones de la ciudadanía.

"Subir o bajar está en función de la estrategia que cada candidato desarrolle y cómo enfrenta su antivoto. La población quisiera una campaña más de propuestas que de ataques y miedos. Deberían los dos candidatos apuntar a una campaña que ofrezca soluciones a los grandes problemas del país con propuestas. La población está a la espera de propuestas más que de confrontación", aduce.

Lo emocional está jugando a favor de Castillo. En tanto, a Fujimori no le funciona la campaña del miedo que se despliega.

"Castillo se mantiene firme y aún la estrategia inicial más emocional, ligada a captar al elector, funciona. Para la mayoría, un 46%, el entusiasmo fue menor en estas elecciones. Entre los que votarían por Fu-

jimori ese menor entusiasmo llega a 49% y en Castillo es 34%. Hay un aspecto positivo de propuestas, cambio y renovación con el candidato, mientras que en Fujimori tienen un alto peso cosas no tan positivas como el antiizquierdismo, ser el mal menor o evitar que gane el otro candidato", explica Zárate, del IEP.

"Sobre Fujimori, el antivoto más claro puede estar en los niveles socioeconómicos más altos y más educados, pero luchar allí no le redituará demasiado porque son pequeños electoralmente. Podría ir transitando a una opción menos marcada por la negatividad, ser más positiva y propositiva y no jugar al miedo del terrorismo, y menos frente a un rondero", dice la especialista.

Así, electores y candidatos tienen más luces para decidir. ♦

Casi la mitad de los peruanos votó con menos entusiasmo en la primera vuelta

Casi la mitad de los peruanos votó con menos entusiasmo el 11 de abril reciente que en anteriores elecciones, según muestra la última encuesta del Instituto de Estudios Peruanos (IEP), investigación realizada para La República.

El estudio, que consultó a la población del 17 al 21 de abril, detecta el alcance de diversas opiniones en el país, con márgenes de error de 2,65 puntos por encima y debajo de cada resultado de nivel nacional.

Para aproximadamente un 46% de los ciudadanos, estas elecciones han despertado menos entusiasmo que otros procesos en los que hayamos tenido que elegir a nuestras autoridades.

Asimismo, un 27% sintió igual entusiasmo que en anteriores elecciones. Es decir, cerca de una cuarta parte del país no percibió mayor diferencia.

Solo un 23% experimentó un mayor entusiasmo. Esto es, cerca de una quinta parte de nuestra población estuvo más entusiasmada que en anteriores procesos similares.

Entre los que votaron por Pedro Castillo, los que sufragaron con más entusiasmo llegan a un 32,9%, *grosso modo*.

En cambio, entre los que respaldaron a Keiko Fujimori el 11 de abril, solo un 22% sintió

más entusiasmo que en otras elecciones de autoridades.

Cambio de voto
A lo largo de la campaña electoral de la primera vuelta, una clara mayoría en el país, de un 61% en el sondeo, no cambió su voto o preferencia.

Sin embargo, más de un tercio de la población, un 37% en el estudio, sí cambió su decisión.

Al momento de decidir su voto, para un 65% influyó escuchar o ver a los candidatos en el debate o noticias, para un 37% influyeron las redes sociales de internet, para un 24% sus amigos y compañeros, para un 24% las encuestas, para un 23% su familia y para un 21% las visitas que hizo el candidato a su localidad.

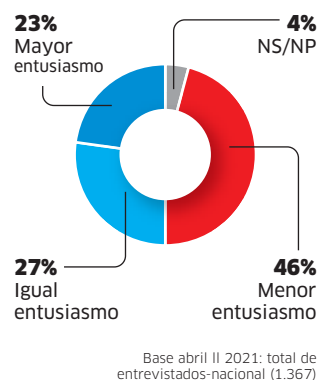
La segunda opción de voto el 11 de abril fue para un 12% Hernando de Soto, para un 8% Rafael López Aliaga, para un 8% Pedro Castillo y para un 7% Verónica Mendoza. Más bien, son grupos que podrían haber respaldado a estos candidatos, si hubieran desistido de sus primeras opciones.

Por otro lado, tres cuartas partes del país hicieron voto cruzado, es decir, respaldaron a partidos distintos para el Gobierno y el Congreso. Un 75% lo hizo así. Solo un 25% marcó el mismo símbolo ambas veces. ♦

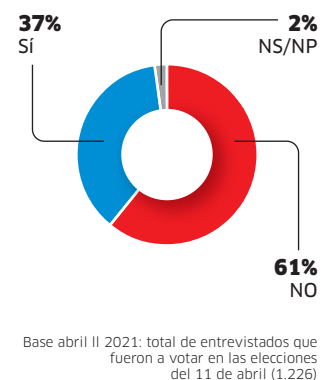
Cómo se votó en primera vuelta

Comportamiento electoral

Para estas elecciones, ¿usted sintió (LEER OPCIONES) que en otras elecciones? (Pregunta asistida)



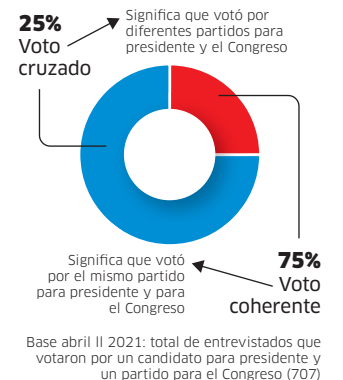
¿Su voto cambió a lo largo de la campaña electoral? (Pregunta asistida)



Coherencia en el voto

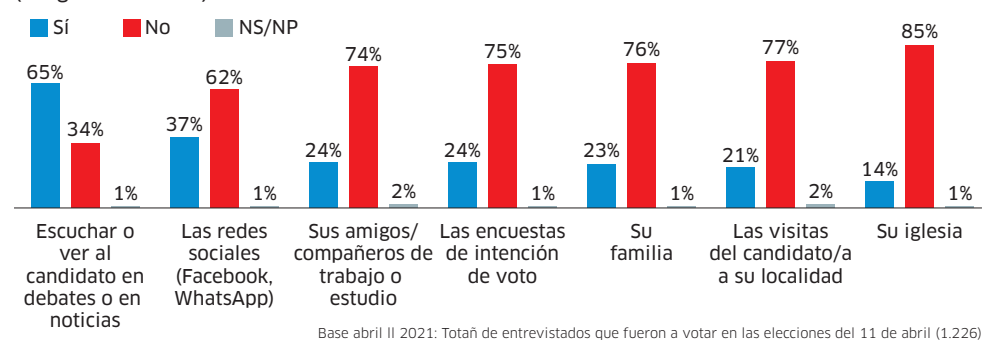
En las elecciones para presidente usted, ¿votó por un candidato, votó en blanco o votó nulo? (SI RESPONDE POR UN CANDIDATO PREGUNTAR: ¿por qué candidato? (Respuesta Espontánea)

¿Por qué partido votó para el Congreso en estas elecciones? (Respuesta espontánea)



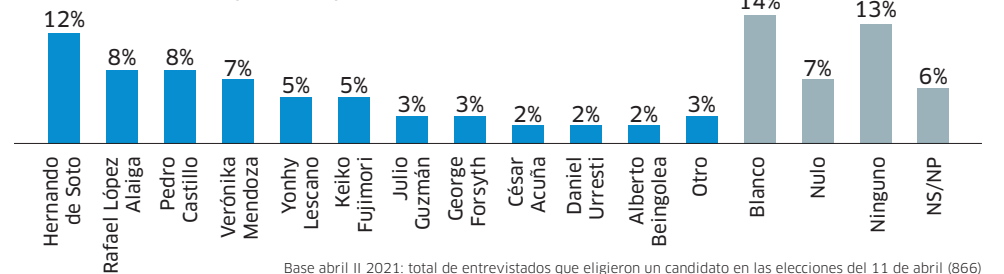
SOLO ENTRE QUIENES FUERON A VOTAR EN PRIMERA VUELTA

¿Usted diría que (LEER FILAS) influyó/influyeron o no al momento de decidir su voto? (Pregunta asistida)



Elecciones presidenciales 2021, primera vuelta

Si no hubiera podido votar por el candidato o candidata por el que votó, ¿por quién hubiera votado? (Respuesta espontánea)



FICHA TÉCNICA: Instituto de Estudios Peruanos. N° de partida asignado por el JNE: 0393-REE/JNE- Resolución 1209-2018-DCGI/ JNE. Financiación del estudio: Grupo la República. Objetivo: Recoger las opiniones sobre diferentes temas sociales y políticos de personas mayores de 18 a más años, con DNI, de todos los niveles socioeconómicos, en ámbitos urbano y rural. Además, conocer la intención de voto en esta misma población para las próximas elecciones generales de abril 2021. Puntos de muestreo: Lima metropolitana, Perú Urbano y Perú Rural. Encuesta telefónica: utiliza marco muestral de números de celulares. Muestreo probabilístico con método de selección aleatoria en una sola etapa. Tamaño y cobertura de la muestra: 1.220 entrevistados distribuidos en 24 departamentos, 153 provincias y 409 distritos; con un nivel de representatividad provincial de 96.31%. Margen de error: ± 2,8 pts. Nivel de confianza: 95%, considerando una varianza máxima en las proporciones poblacionales (p=q=0.5). Trabajo de campo: del 19 al 23 de febrero del 2021. Página web donde se encuentra la información: www.larepublica.pe y www.iep.org.pe

Anexo 2. Distribución de la población mayor de 18 años por departamento, provincia y distrito.

Fuente: RENIEC. Padrón Electoral de las Elecciones Generales 2021.

Distribución de la población por departamento, provincia y distrito	Población Electoral 2021
Amazonas	306186
Bagua	62137
Aramango	8535
Bagua	18673
Copallín	4216
El Parco	1305
Imaza	21905
La Peca	7503
Bongará	20909
Chisquilla	407
Churuja	355
Corosha	679
Cuispes	625
Florida	4513
Jazán	5961
Jumbilla	853
Recta	292
San Carlos	444
Shipasbamba	1381
Valera	883
Yambrasbamba	4516
Chachapoyas	40502
Asunción	297
Balsas	1014
Chachapoyas	20346
Cheto	591
Chiliquín	761
Chuquibamba	1531
Granada	429
Huancas	419
La Jalca	3957
Leimebamba	2590
Levanto	905
Magdalena	725



Elio Javier Peralta Roque

DNI: 41361450

N° COESPE: 497

IEP INSTITUTO DE ESTUDIOS PERUANOS

Distribución de la población por departamento, provincia y distrito	Población Electoral 2021
Mariscal Castilla	828
Molinopampa	1899
Montevideo	601
Olleros	382
Quinjalca	798
San Francisco De Daguas	295
San Isidro De Maino	531
Soloco	1298
Sonche	305
Condorcanqui	38273
El Cenepa	9320
Nieva	19085
Río Santiago	9868
Luya	35246
Camporredondo	4407
Cocabamba	1461
Colcamar	1726
Conila	1506
Inguilpata	493
Lámud	1687
Longuita	760
Lonya Chico	795
Luya	2944
Luya Viejo	332
María	753
Ocalli	2439
Ocumal	2690
Pisuquia	3832
Providencia	1085
San Cristóbal	531
San Francisco del Yeso	603
San Jerónimo	715
San Juan de Lopecancha	475
Santa Catalina	1311
Santo Tomás	2611
Tingo	1120
Trita	970



Elio Javier Peralta Roque
 DNI: 41361450
 N° COESPE: 497

IEP INSTITUTO DE ESTUDIOS PERUANOS

Distribución de la población por departamento, provincia y distrito	Población Electoral 2021
Rodríguez de Mendoza	22909
Chirimoto	1766
Cochamal	591
Huambo	2308
Limabamba	1359
Longar	1361
Mariscal Benavides	1529
Milpuc	572
Omia	6901
San Nicolás	3790
Santa Rosa	499
Totora	410
Vista Alegre	1823
Utcubamba	86210
Bagua Grande	39611
Cajaruro	20603
Cumba	6566
El Milagro	4221
Jamalca	5383
Lonya Grande	7171
Yamón	2655
Áncash	886265
Aija	6005
Aija	1690
Coris	1447
Huacclán	416
La Merced	1748
Succha	704
Antonio Raymondi	10993
Aczo	1524
Chaccho	1304
Chingas	1395
Llamellín	2167
Mirgas	3553
San Juan de Rontoy	1050
Asunción	6008
Acochaca	2601



Elio Javier Peralta Roque
 DNI: 41361450
 N° COESPE: 497

IEP INSTITUTO DE ESTUDIOS PERUANOS

Distribución de la población por departamento, provincia y distrito	Población Electoral 2021
Chacas	3407
Bolognesi	18890
Abelardo Pardo Lezameta	233
Antonio Raymondi	1079
Aquia	1738
Cajacay	1422
Canis	298
Chiquián	3093
Colquioc	1623
Huallanca	4640
Huasta	1384
Huayllacayán	1003
La Primavera	294
Mangas	434
Pacllón	919
San Miguel De Corpanqui	251
Ticllós	479
Carhuaz	38709
Acopampa	2019
Amashca	1587
Anta	2099
Ataquero	1543
Carhuaz	11907
Marcará	7932
Pariahuanca	1259
San Miguel de Aco	2104
Shilla	3190
Tinco	2499
Yungar	2570
Carlos F. Fitzcarrald	14069
San Luis	7863
San Nicolás	2673
Yauya	3533
Casma	37359
Buena Vista Alta	3634
Casma	25561
Comandante Noël	1994



Elio Javier Peralta Roque
DNI: 41361450
N° COESPE: 497

IEP INSTITUTO DE ESTUDIOS PERUANOS

Distribución de la población por departamento, provincia y distrito	Población Electoral 2021
Yaután	6170
Corongo	5686
Aco	344
Bambas	390
Corongo	1168
Cusca	2030
La Pampa	835
Yánac	621
Yupán	298
Huaraz	128040
Cochabamba	1586
Colcabamba	289
Huanchay	1708
Huaraz	49974
Independencia	52488
Jangas	4203
La Libertad	1232
Olleros	2658
Pampas Grande	1114
Pariacoto	4012
Pira	3680
Tarica	5096
Huari	57385
Anra	1922
Cajay	3144
Chavín de Huantar	6281
Huacachi	2056
Huacchis	1577
Huachis	3640
Huántar	2334
Huari	6275
Masín	1563
Paucas	1911
Ponto	3311
Rahuapampa	646
Rapayan	1555
San Marcos	16732



Elio Javier Peralta Roque
 DNI: 41361450
 N° COESPE: 497

IEP INSTITUTO DE ESTUDIOS PERUANOS

Distribución de la población por departamento, provincia y distrito	Población Electoral 2021
San Pedro De Chana	3069
Uco	1369
Huarmey	23589
Cochapeti	800
Culebras	1963
Huarmey	19279
Huayán	754
Malvas	793
Huaylas	42699
Caraz	18384
Huallanca	934
Huata	1192
Huaylas	1448
Mato	1707
Pamparomás	6125
Pueblo Libre	6159
Santa Cruz	4086
Santo Toribio	939
Yuracmarca	1725
Mariscal Luzuriaga	16171
Casca	3008
Eleazar Guzmán Barrón	937
Fidel Olivas Escudero	1630
Llama	937
Llumpa	4432
Lucma	2272
Musga	766
Piscobamba	2189
Ocros	5481
Acas	327
Cajamarquilla	149
Carhuapampa	407
Cochas	1073
Congas	843
Llipa	208
Ocros	943
San Cristóbal De Raján	479



Elio Javier Peralta Roque

DNI: 41361450

N° COESPE: 497

IEP INSTITUTO DE ESTUDIOS PERUANOS

Distribución de la población por departamento, provincia y distrito	Población Electoral 2021
San Pedro	739
Santiago De Chilcas	313
Pallasca	17919
Bolognesi	829
Cabana	1974
Conchucos	5346
Huacaschuque	428
Huandoval	728
Lacabamba	470
Llapo	449
Pallasca	1931
Pampas	3023
Santa Rosa	752
Tauca	1989
Pomabamba	18920
Huayllán	2663
Parobamba	4694
Pomabamba	9895
Quinuabamba	1668
Recuay	16229
Cátac	3524
Cotaparaco	535
Huayllapampa	731
Llacllin	881
Marca	968
Pampas Chico	879
Pararín	1233
Recuay	4660
Tapacocha	515
Ticapampa	2303
Santa	356410
Cáceres del Perú	4223
Chimbote	182640
Coishco	12846
Macate	3054
Moro	6793
Nepeña	11113



Elio Javier Peralta Roque

DNI: 41361450

N° COESPE: 497

IEP INSTITUTO DE ESTUDIOS PERUANOS

Distribución de la población por departamento, provincia y distrito	Población Electoral 2021
Nuevo Chimbote	107179
Samanco	3735
Santa	24827
Sihuas	21771
Acobamba	1236
Alfonso Ugarte	457
Cashapampa	1953
Chingalpo	784
Huayllabamba	2794
Quiches	1857
Ragash	2357
San Juan	5345
Sicsibamba	1283
Sihuas	3705
Yungay	43932
Cascapara	1611
Mancos	5812
Matacoto	1393
Quillo	9601
Ranrahirca	2546
Shupluy	1844
Yanama	4900
Yungay	16225
Apurímac	316000
Abancay	82169
Abancay	46847
Chacoche	1115
Circa	2689
Curahuasi	12065
Huanipaca	3343
Lambrama	3489
Pichirhua	3466
San Pedro de Cachora	2396
Tamburco	6759
Andahuaylas	113378
Andahuaylas	28720
Andarapa	5442



Elio Javier Peralta Roque
 DNI: 41361450
 N° COESPE: 497

IEP INSTITUTO DE ESTUDIOS PERUANOS

Distribución de la población por departamento, provincia y distrito	Población Electoral 2021
Chiara	1034
Huancarama	4457
Huancaray	3210
Huayana	684
José María Arguedas	3012
Kaquiabamba	1902
Kishuara	5623
Pacobamba	3905
Pacucha	7636
Pampachiri	1820
Pomacocha	690
San Antonio de Cachi	2390
San Jerónimo	15138
San Miguel de Chaccrampa	1545
Santa María de Chicmo	6893
Talavera	14425
Tumay Huaraca	1563
Turpo	3289
Antabamba	9318
Antabamba	2280
El Oro	453
Huaquirca	1332
Juan Espinoza Medrano	1543
Oropesa	1605
Pachaconas	958
Sabaino	1147
Aymaraes	21426
Capaya	519
Caraybamba	1005
Chalhuanca	2709
Chapimarca	1799
Colcabamba	647
Cotaruse	2659
Ihuayllo	526
Justo Apu Sahuaraura	630
Lucre	1492
Pocohuanca	1054



Elio Javier Peralta Roque

DNI: 41361450

N° COESPE: 497

IEP INSTITUTO DE ESTUDIOS PERUANOS

Distribución de la población por departamento, provincia y distrito	Población Electoral 2021
San Juan De Chacña	638
Sañayca	945
Soraya	587
Tapairihua	1858
Tintay	2297
Toraya	1193
Yanaca	868
Chincheros	35204
Anco-Huallo	8154
Chincheros	3974
Cocharcas	1446
El Porvenir	1079
Huaccana	5299
Los Chankas	839
Ocobamba	5180
Ongoy	2442
Ranracancha	2918
Rocchacc	1820
Uranmarca	2053
Cotabambas	36066
Challhuahuacho	7884
Cotabambas	3384
Coyllurqui	5311
Haquira	7042
Mara	4030
Tambobamba	8415
Grau	18439
Chuquibambilla	3766
Curasco	1049
Curpahuasi	1819
Gamarra	2916
Huayllati	1244
Mamara	706
Micaela Bastidas	797
Pataypampa	792
Progreso	2440
San Antonio	284



Elio Javier Peralta Roque
 DNI: 41361450
 N° COESPE: 497

IEP INSTITUTO DE ESTUDIOS PERUANOS

Distribución de la población por departamento, provincia y distrito	Población Electoral 2021
Santa Rosa	574
Turpay	557
Vilcabamba	799
Virundo	696
Arequipa	1145268
Arequipa	897898
Alto Selva Alegre	68895
Arequipa	75697
Cayma	78018
Cerro Colorado	136012
Characato	8470
Chiguata	3511
Jacobo Hunter	40870
José Luis Bustamante Y Rivero	65221
La Joya	22838
Mariano Melgar	51097
Miraflores	51308
Mollebaya	2558
Paucarpata	114389
Pocsi	1038
Polobaya	1155
Quequeña	1594
Sabandia	4090
Sachaca	24879
San Juan de Sigwas	933
San Juan de Tarucani	1367
Santa Isabel de Sigwas	668
Santa Rita de Sigwas	5199
Socabaya	53220
Tiabaya	15507
Uchumayo	14702
Vitor	2589
Yanahuara	28888
Yarabamba	2427
Yura	20758
Camaná	48781
Camaná	13377



Elio Javier Peralta Roque
 DNI: 41361450
 N° COESPE: 497

IEP INSTITUTO DE ESTUDIOS PERUANOS

Distribución de la población por departamento, provincia y distrito	Población Electoral 2021
José María Quimper	3797
Mariano Nicolás Valcárcel	3151
Mariscal Cáceres	5796
Nicolás de Piérola	5930
Ocoña	3513
Quilca	879
Samuel Pastor	12338
Caravelí	26020
Acari	3330
Atico	3552
Atiquipa	492
Bella Unión	1887
Cahuacho	610
Caravelí	2683
Chala	5263
Chaparra	1891
Huanuhuanu	1338
Jaqui	1198
Lomas	1002
Quicacha	1358
Yauca	1416
Castilla	26397
Andagua	839
Aplao	7388
Ayo	344
Chachas	1512
Chilcaymarca	867
Choco	906
Huancarqui	1541
Machaguay	550
Orcopampa	3541
Pampacolca	1819
Tipán	380
Uñón	195
Uraca	5433
Viraco	1082
Caylloma	77222



Elio Javier Peralta Roque
 DNI: 41361450
 N° COESPE: 497

IEP INSTITUTO DE ESTUDIOS PERUANOS

Distribución de la población por departamento, provincia y distrito	Población Electoral 2021
Achoma	1052
Cabanaconde	1921
Callalli	1659
Caylloma	3050
Chivay	4738
Coporaque	933
Huambo	718
Huanca	1307
Ichupampa	718
Lari	1003
Lluta	1197
Maca	843
Madrigal	723
Majes	50811
San Antonio de Chuca	887
Sibayo	755
Tapay	781
Tisco	1386
Tuti	764
Yanque	1976
Condesuyos	12101
Andaray	559
Cayarani	2019
Chichas	586
Chuquibamba	2669
Iray	628
Río Grande	1960
Salamanca	725
Yanaquihua	2955
Islay	45814
Cocachacra	7898
Dean Valdivia	5646
Islay	3851
Mejía	1251
Mollendo	21361
Punta de Bombón	5807
La Unión	11035



Elio Javier Peralta Roque

DNI: 41361450

N° COESPE: 497

IEP INSTITUTO DE ESTUDIOS PERUANOS

Distribución de la población por departamento, provincia y distrito	Población Electoral 2021
Alca	1544
Charcana	483
Cotahuasi	1921
Huaynacotas	1687
Pampamarca	1243
Puyca	2047
Quechualla	375
Sayla	352
Tauria	260
Tomepampa	591
Toro	532
Ayacucho	473282
Cangallo	25711
Cangallo	4654
Chuschi	5757
Los Morochucos	6531
María Parado de Bellido	1763
Paras	4021
Totos	2985
Huamanga	211700
Acocro	6797
Acos Vinchos	3934
Andres Avelino Cáceres Dorregaray	12843
Ayacucho	76522
Carmen Alto	18530
Chiara	4883
Jesús Nazareno	13707
Ocros	4694
Pacaycasa	2444
Quinua	4957
San José de Ticllas	1889
San Juan Bautista	35020
Santiago de Pischa	1330
Socos	6195
Tambillo	4694
Vinchos	13261
Huanca Sancos	7633



Elio Javier Peralta Roque
 DNI: 41361450
 N° COESPE: 497

IEP INSTITUTO DE ESTUDIOS PERUANOS

Distribución de la población por departamento, provincia y distrito	Población Electoral 2021
Carapo	1863
Sacsamarca	1317
Sancos	2462
Santiago de Lucanamarca	1991
Huanta	69912
Ayahuanco	1692
Canayre	1919
Chaca	1350
Huamanguilla	3760
Huanta	31092
Iguain	2972
Llochegua	6398
Luricocha	5479
Pucacolpa	1768
Santillana	3780
Sivia	7183
Uchuraccay	2519
La Mar	57215
Anchihuay	2813
Anco	7071
Ayna	7050
Chilcas	1536
Chungui	3375
Luis Carranza	1085
Oronccoy	668
Samugari	6165
San Miguel	9670
Santa Rosa	8315
Tambo	9467
Lucanas	35666
Aucara	1926
Cabana	839
Carmen Salcedo	929
Chaviña	1597
Chipao	2034
Huac-Huas	1205
Laramate	1206



Elio Javier Peralta Roque
 DNI: 41361450
 N° COESPE: 497

IEP INSTITUTO DE ESTUDIOS PERUANOS

Distribución de la población por departamento, provincia y distrito	Población Electoral 2021
Leoncio Prado	834
Llauta	942
Lucanas	2146
Ocaña	1971
Otoca	1270
Puquio	9750
Saisa	327
San Cristóbal	1442
San Juan	529
San Pedro	2380
San Pedro de Palco	981
Sancos	2193
Santa Ana de Huaycahuacho	443
Santa Lucía	722
Parinacochas	18018
Chumpi	1773
Coracora	8133
Coronel Castañeda	742
Pacapausa	622
Pullo	3173
Puyusca	1723
San Francisco de Ravacayco	747
Upahuacho	1105
Paucar Del Sara Sara	6662
Colta	346
Corculla	320
Lampa	1431
Marcabamba	431
Oyolo	786
Pararca	357
Pausa	1853
San Javier de Alpabamba	526
San José de Ushua	158
Sara Sara	454
Sucre	7759
Belén	241
Chalcos	411



Elio Javier Peralta Roque

DNI: 41361450

N° COESPE: 497

IEP INSTITUTO DE ESTUDIOS PERUANOS

Distribución de la población por departamento, provincia y distrito	Población Electoral 2021
Chilcayoc	480
Huacaña	341
Morcolla	1095
Paico	524
Querobamba	1842
San Pedro de Larcay	626
San Salvador de Quije	986
Santiago de Paucaray	539
Soras	674
Victor Fajardo	16981
Alcamenca	1469
Apongo	692
Asquipata	419
Canaria	2292
Cayara	993
Colca	1086
Hualla	1714
Huamanquiquia	846
Huancapi	1576
Huancaraylla	1308
Sarhua	2296
Vilcanchos	2290
Vilcas Huamán	16025
Accomarca	1048
Carhuanca	732
Concepción	2011
Huambalpa	1522
Independencia	1117
Saurama	981
Vilcas Huamán	5442
Vischongo	3172
Cajamarca	1103247
Cajabamba	57242
Cachachi	15541
Cajabamba	26542
Condebamba	9229
Sitacocha	5930



Elio Javier Peralta Roque
 DNI: 41361450
 N° COESPE: 497

IEP INSTITUTO DE ESTUDIOS PERUANOS

Distribución de la población por departamento, provincia y distrito	Población Electoral 2021
Cajamarca	272452
Asunción	7303
Cajamarca	162556
Chetilla	3138
Cospán	5488
Encañada	23607
Jesús	11854
Llacanora	4213
Los Baños del Inca	30304
Magdalena	7972
Matara	3567
Namora	8088
San Juan	4362
Celendín	67887
Celendín	19211
Chumuch	2289
Cortegana	5790
Huasmín	9641
Jorge Chávez	684
José Gálvez	2409
La Libertad de Pallán	5625
Miguel Iglesias	3546
Oxamarca	5005
Sorochuco	8315
Sucre	4140
Utco	1232
Chota	121442
Anguía	2751
Chadin	3214
Chalamarca	8110
Chiguirip	3528
Chimbán	1952
Choropampa	2251
Chota	39415
Cochabamba	4637
Conchán	4524
Huambos	6593



Elio Javier Peralta Roque
 DNI: 41361450
 N° COESPE: 497

IEP INSTITUTO DE ESTUDIOS PERUANOS

Distribución de la población por departamento, provincia y distrito	Población Electoral 2021
Lajas	10887
Llama	4649
Miracosta	2856
Paccha	3971
Pion	1182
Querocoto	6351
San Juan de Licupis	1102
Tacabamba	12597
Tocmoche	872
Contumazá	21709
Chilete	2394
Contumazá	5606
Cupisnique	1232
Guzmango	2076
San Benito	2440
Santa Cruz de Toledo	921
Tantarica	2006
Yonán	5034
Cutervo	98300
Callayuc	6843
Choros	2700
Cujillo	2064
Cutervo	39635
La Ramada	3122
Pimpingos	4343
Querocotillo	10315
San Andrés de Cutervo	3727
San Juan de Cutervo	1869
San Luis de Lucma	2583
Santa Cruz	2370
Santo Domingo de La Capilla	4386
Santo Tomás	5753
Socota	7510
Toribio Casanova	1080
Hualgayoc	72230
Bambamarca	56889
Chugur	2816



Elio Javier Peralta Roque

DNI: 41361450

N° COESPE: 497

IEP INSTITUTO DE ESTUDIOS PERUANOS

Distribución de la población por departamento, provincia y distrito	Población Electoral 2021
Hualgayoc	12525
Jaén	158715
Bellavista	12330
Chontali	8036
Colasay	9192
Huabal	7206
Jaén	79483
Las Pirias	4807
Pomahuaca	7021
Pucará	6532
Sallique	5511
San Felipe	3774
San José del Alto	6019
Santa Rosa	8804
San Ignacio	103295
Chirinos	11260
Huarango	15552
La Coipa	15674
Namballe	6893
San Ignacio	26751
San José de Lourdes	13333
Tabaconas	13832
San Marcos	39432
Chancay	2486
Eduardo Villanueva	2137
Gregorio Pita	4805
Ichocán	1717
José Manuel Quiroz	3002
José Sabogal	10707
Pedro Gálvez	14578
San Miguel	39680
Bolívar	1112
Calquis	3558
Catilluc	2600
El Prado	2468
La Florida	2321
Llapa	3853



Elio Javier Peralta Roque
 DNI: 41361450
 N° COESPE: 497

IEP INSTITUTO DE ESTUDIOS PERUANOS

Distribución de la población por departamento, provincia y distrito	Población Electoral 2021
Nanchoc	1085
Niepos	2721
San Gregorio	1867
San Miguel	9754
San Silvestre de Cochán	3413
Tongod	2393
Unión Agua Blanca	2535
San Pablo	18653
San Bernardino	3579
San Luis	1218
San Pablo	10538
Tumbadén	3318
Santa Cruz	32210
Andabamba	1448
Catache	6775
Chancaybaños	3284
La Esperanza	2345
Ninabamba	2236
Pulán	3507
Santa Cruz	6731
Saucepampa	1709
Sexi	451
Utcyacu	1131
Yauyucán	2593
Cusco	1025280
Acomayo	19292
Acomayo	3679
Acopia	2040
Acos	1902
Mosoc Llacta	909
Pomacanchi	5868
Rondocán	2221
Sangarara	2673
Anta	48956
Ancahuasi	5952
Anta	15946
Cachimayo	2143



Elio Javier Peralta Roque
 DNI: 41361450
 N° COESPE: 497

IEP INSTITUTO DE ESTUDIOS PERUANOS

Distribución de la población por departamento, provincia y distrito	Población Electoral 2021
Chinchaypujio	4381
Huarocondo	4851
Limatambo	6687
Mollepata	2669
Pucyura	3055
Zurite	3272
Calca	54300
Calca	17350
Coya	2983
Lamay	4622
Lares	5732
Pisac	8040
San Salvador	4418
Taray	3586
Yanatile	7569
Canas	30186
Checca	4831
Kunturkanki	4469
Langui	2350
Layo	4585
Pampamarca	1503
Quehue	2489
Túpac Amaru	2516
Yanaoca	7443
Canchis	80446
Checacupe	4092
Combapata	4082
Marangani	8912
Pitumarca	5927
San Pablo	4285
San Pedro	2713
Sicuani	45807
Tinta	4628
Chumbivilcas	56564
Capacmarca	3803
Chamaca	5532
Colquamarca	7492



Elio Javier Peralta Roque
 DNI: 41361450
 N° COESPE: 497

IEP INSTITUTO DE ESTUDIOS PERUANOS

Distribución de la población por departamento, provincia y distrito	Población Electoral 2021
Livitaca	9010
Llusco	5036
Quiñota	3243
Santo Tomás	15973
Velille	6475
Cusco	353792
Ccorca	2364
Cusco	98092
Poroy	5715
San Jerónimo	34363
San Sebastián	70252
Santiago	77151
Saylla	4148
Wanchaq	61707
Espinar	45596
Alto Pichigua	2285
Condorama	819
Coporaque	11139
Espinar	19873
Ocoruro	1195
Pallpata	4622
Pichigua	3449
Suyckutambo	2214
La Convención	151762
Echarate	34189
Huayopata	4719
Inkawasi	3484
Kimbiri	13139
Maranura	6042
Megantoni	7504
Ocobamba	4585
Pichari	18192
Quellouno	10598
Santa Ana	29692
Santa Teresa	6405
Vilcabamba	10066
Villa Kintiarina	1747



Elio Javier Peralta Roque

DNI: 41361450

N° COESPE: 497

IEP INSTITUTO DE ESTUDIOS PERUANOS

Distribución de la población por departamento, provincia y distrito	Población Electoral 2021
Villa Virgen	1400
Paruro	24691
Accha	2849
Ccapi	3110
Colcha	1054
Huanoquite	4548
Omachá	4731
Paccaritambo	2120
Paruro	2719
Pillpinto	1091
Yaurisque	2469
Paucartambo	34701
Caicay	2345
Challabamba	7189
Colquepata	6768
Huancarani	4931
Kosñipata	3861
Paucartambo	9607
Quispicanchi	69608
Andahuaylillas	4694
Camanti	2080
Ccarhuayo	2486
Ccatca	9579
Cusipata	3730
Huaro	3406
Lucre	3470
Marcapata	3787
Ocongate	11888
Oropesa	6587
Quiquijana	7995
Urcos	9906
Urubamba	55386
Chincho	9298
Huayllabamba	4382
Machupicchu	7141
Maras	5746
Ollantaytambo	8454



Elio Javier Peralta Roque

DNI: 41361450

N° COESPE: 497

IEP INSTITUTO DE ESTUDIOS PERUANOS

Distribución de la población por departamento, provincia y distrito	Población Electoral 2021
Urubamba	17932
Yucay	2433
Huancavelica	299843
Acobamba	33524
Acobamba	7374
Andabamba	2732
Anta	4432
Caja	1863
Marcas	1573
Paucara	8529
Pomacocha	2557
Rosario	4464
Angaraes	37597
Anchonga	5428
Callanmarca	669
Cochaccasa	2571
Chincho	949
Congalla	2917
Huanca-Huanca	1105
Huayllay Grande	1088
Julcamarca	927
Lircay	17941
San Antonio de Antaparco	802
Santo Tomás de Pata	1029
Secclla	2171
Castrovirreyna	15448
Arma	1357
Aurahua	1508
Capillas	1214
Castrovirreyna	2476
Chupamarca	885
Cocas	825
Huachos	1511
Huamatambo	529
Mollepampa	1021
San Juan	701
Santa Ana	1198



Elio Javier Peralta Roque
 DNI: 41361450
 N° COESPE: 497

IEP INSTITUTO DE ESTUDIOS PERUANOS

Distribución de la población por departamento, provincia y distrito	Población Electoral 2021
Tantara	734
Ticrapo	1489
Churcampa	27291
Anco	4366
Chinchihuasi	1860
Churcampa	4069
Cosme	2333
El Carmen	2013
La Merced	646
Locroja	3106
Pachamarca	1791
Paucarbamba	4049
San Miguel de Mayocc	714
San Pedro de Coris	2344
Huancavelica	95175
Acobambilla	1978
Acoria	16981
Ascensión	8813
Conayca	746
Cuenca	1526
Huachocolpa	1752
Huancavelica	30725
Huando	5397
Huayllahuara	601
Izcuchaca	922
Laria	762
Manta	751
Mariscal Cáceres	774
Moya	1028
Nuevo Occoro	1557
Palca	2424
Pilchaca	592
Vilca	1806
Yauli	16040
Huaytará	18323
Ayavi	725
Córdova	1273



Elio Javier Peralta Roque

DNI: 41361450

N° COESPE: 497

IEP INSTITUTO DE ESTUDIOS PERUANOS

Distribución de la población por departamento, provincia y distrito	Población Electoral 2021
Huayacundo Arma	409
Huaytará	1649
Laramarca	551
Ocoyo	978
Pilpichaca	3347
Querco	768
Quito-Arma	717
San Antonio de Cusicancha	1307
San Francisco de Sangayaico	1035
San Isidro	667
Santiago de Chocorvos	2431
Santiago de Quirahuara	670
Santo Domingo de Capillas	922
Tambo	874
Tayacaja	72485
Acostambo	3390
Acraquia	3602
Ahuaycha	3648
Andaymarca	1621
Colcabamba	10458
Daniel Hernández	7796
Huachocolpa	2485
Huaribamba	3774
Ñahuimpuquio	1360
Pampas	7196
Pazos	4941
Pichos	1706
Quichuas	3543
Quishuar	625
Roble	842
Salcabamba	3514
Salcahuasi	2632
San Marcos de Rocchac	2328
Santiago de Tucuma	1016
Surcubamba	3787
Tintay Puncu	2221
Huánuco	586411



Elio Javier Peralta Roque
 DNI: 41361450
 N° COESPE: 497

IEP INSTITUTO DE ESTUDIOS PERUANOS

Distribución de la población por departamento, provincia y distrito	Población Electoral 2021
Ambo	43162
Ambo	13678
Cayna	2837
Colpas	2199
Conchamarca	4467
Huacar	6776
San Francisco	1868
San Rafael	8013
Tomay Kichwa	3324
Dos de Mayo	28440
Chuquis	3148
La Unión	3772
Marías	4442
Pachas	5143
Quivilla	952
Ripan	4398
Shunqui	1670
Sillapata	2646
Yanas	2269
Huacaybamba	12811
Canchabamba	2269
Cochabamba	1347
Huacaybamba	4256
Pinra	4939
Huamalies	43075
Arancay	1538
Chavín de Pariarca	3129
Jacas Grande	4953
Jircan	1299
Llata	9613
Miraflores	2640
Monzón	10097
Punchao	1668
Puños	3779
Singa	2622
Tantamayo	1737
Huánuco	227086



Elio Javier Peralta Roque
 DNI: 41361450
 N° COESPE: 497

IEP INSTITUTO DE ESTUDIOS PERUANOS

Distribución de la población por departamento, provincia y distrito	Población Electoral 2021
Amarilis	61785
Chinchao	13189
Churubamba	15051
Huánuco	68033
Margos	5463
Pillco Marca	24322
Quisqui	4474
San Francisco de Cayrán	4465
San Pablo de Pillao	5600
San Pedro de Chaulan	3160
Santa María del Valle	17147
Yacus	2274
Yarumayo	2123
Lauricocha	18061
Baños	2520
Jesús	3682
Jivia	1586
Queropalca	686
Rondos	4000
San Francisco de Asís	1848
San Miguel de Cauri	3739
Leoncio Prado	100587
Castillo Grande	5367
Daniel Alomias Robles	6023
Hermilio Valdizán	3247
José Crespo Y Castillo	18387
Luyando	7341
Mariano Damaso Beraún	9107
Pucayacu	2192
Pueblo Nuevo	2312
Rupa-Rupa	45036
Santo Domingo De Anda	1575
Marañón	20201
Cholón	4418
Huacrachuco	10555
La Morada	1999
San Buenaventura	1822



Elio Javier Peralta Roque
 DNI: 41361450
 N° COESPE: 497

IEP INSTITUTO DE ESTUDIOS PERUANOS

Distribución de la población por departamento, provincia y distrito	Población Electoral 2021
Santa Rosa de Alto Yanajanca	1407
Pachitea	41304
Chaglla	8319
Molino	9471
Panao	14781
Umari	8733
Puerto Inca	26403
Codo del Pozuzo	5173
Honoría	4436
Puerto Inca	8529
Tournavista	4116
Yuyapichis	4149
Yarowilca	25281
Aparicio Pomares	5165
Cahuac	2241
Chacabamba	1873
Chavinillo	5111
Choras	2866
Jacas Chico	1919
Obas	4571
Pampamarca	1535
Ica	651364
Chincha	169559
Alto Laran	5645
Chavin	3154
Chincha Alta	59431
Chincha Baja	10602
El Carmen	10023
Grocio Prado	16859
Pueblo Nuevo	39362
San Juan de Yánac	1106
San Pedro de Huacarpána	1213
Sunampe	18285
Tambo de Mora	3879
Ica	298620
Ica	134300
La Tinguiña	28207



Elio Javier Peralta Roque
 DNI: 41361450
 N° COESPE: 497

IEP INSTITUTO DE ESTUDIOS PERUANOS

Distribución de la población por departamento, provincia y distrito	Población Electoral 2021
Los Aquijes	12995
Ocucaje	4060
Pachacútec	5369
Parcona	37969
Pueblo Nuevo	4421
Salas	15624
San José de los Molinos	5729
San Juan Bautista	5906
Santiago	19129
Subtanjalla	18764
Tate	3963
Yauca Del Rosario	2184
Nazca	57942
Changuillo	2040
El Ingenio	2744
Marcona	13535
Nazca	24522
Vista Alegre	15101
Palpa	12074
Llipata	1405
Palpa	6615
Río Grande	2513
Santa Cruz	1154
Tibillo	387
Pisco	113169
Huancano	1645
Humay	5005
Independencia	9729
Paracas	4717
Pisco	52190
San Andrés	12035
San Clemente	16357
Túpac Amaru Inca	11491
Junín	982556
Chanchamayo	125149
Chanchamayo	24844
Perené	37976



Elio Javier Peralta Roque
 DNI: 41361450
 N° COESPE: 497

IEP INSTITUTO DE ESTUDIOS PERUANOS

Distribución de la población por departamento, provincia y distrito	Población Electoral 2021
Pichanaqui	35381
San Luis de Shuaro	4842
San Ramón	20095
Vitoc	2011
Chupaca	48017
Ahuac	5882
Chongos Bajo	3977
Chupaca	21183
Huáchac	2550
Huamancaca Chico	4781
San Juan de Jarpa	2769
San Juan de Yscos	2205
Tres de Diciembre	2210
Yanacancha	2460
Concepción	47985
Aco	1482
Andamarca	3837
Chambará	2230
Cochas	1595
Comas	5229
Concepción	12884
Heroínas Toledo	1074
Manzanares	1337
Mariscal Castilla	1445
Matahuasi	4128
Mito	1152
Nueve de Julio	1456
Orcotuna	3551
San José de Quero	4854
Santa Rosa de Ocopa	1731
Huancayo	440758
Carhuacallanga	354
Chacapampa	904
Chicche	863
Chilca	73580
Chongos Alto	1211
Chupuro	1986



Elio Javier Peralta Roque
 DNI: 41361450
 N° COESPE: 497

IEP INSTITUTO DE ESTUDIOS PERUANOS

Distribución de la población por departamento, provincia y distrito	Población Electoral 2021
Colca	1021
Cullhuas	2180
El Tambo	136709
Huacrapuquio	1179
Hualhuas	3710
Huancán	13264
Huancayo	108875
Huasicancha	663
Huayucachi	8080
Ingenio	2062
Pariahuanca	5311
Pilcomayo	15165
Pucará	4672
Quichuay	1557
Quilcas	3550
San Agustín	11015
San Jerónimo de Tunán	9391
Santo Domingo de Acobamba	4641
Saño	4071
Sapallanga	15191
Sicaya	7573
Viques	1980
Jauja	69588
Acolla	5833
Apata	3888
Ataura	1140
Canchayllo	1247
Curicaca	1077
El Mantaro	2131
Huamalí	1441
Huaripampa	897
Huertas	1786
Janjaillo	653
Jauja	13273
Julcán	854
Leonor Ordóñez	1335
Llollapampa	1171



Elio Javier Peralta Roque

DNI: 41361450

N° COESPE: 497

IEP INSTITUTO DE ESTUDIOS PERUANOS

Distribución de la población por departamento, provincia y distrito	Población Electoral 2021
Marco	1437
Masma	1638
Masma Chicche	700
Molinos	1502
Monobamba	1156
Muqui	840
Muquiyauyo	1879
Paca	911
Paccha	1565
Pancán	1266
Parco	1249
Pomacancha	1318
Ricrán	1167
San Lorenzo	1760
San Pedro De Chunán	637
Sausa	2117
Sincos	2987
Tunan Marca	975
Yauli	1118
Yauyos	6640
Junín	17935
Carhuamayo	3929
Junín	8628
Ondores	1465
Ulcumayo	3913
Satipo	128560
Coviriali	3426
Llaylla	3051
Mazamari	16951
Pampa Hermosa	3374
Pangoa	36176
Río Negro	16123
Río Tambo	17881
Satipo	29156
Vizcatán Del Ene	2422
Tarma	73544
Acobamba	7714



Elio Javier Peralta Roque
 DNI: 41361450
 N° COESPE: 497

IEP INSTITUTO DE ESTUDIOS PERUANOS

Distribución de la población por departamento, provincia y distrito	Población Electoral 2021
Huaricolca	1747
Huasahuasi	7839
La Unión	2546
Palca	4950
Palcamayo	3301
San Pedro de Cajas	3251
Tapo	3160
Tarma	39036
Yauli	31020
Chacapalpa	760
Huay-Huay	994
La Oroya	13131
Marcapomacocha	809
Morococha	3466
Paccha	1346
Santa Bárbara de Carhuacayán	629
Santa Rosa De Sacco	6419
Suitucancho	734
Yauli	2732
La Libertad	1429469
Ascope	95108
Ascope	6587
Casa Grande	23079
Chicama	12732
Chocope	9425
Magdalena de Cao	2252
Paján	19477
Rázuri	5776
Santiago de Cao	15780
Bolívar	11417
Bambamarca	2566
Bolívar	3125
Condormarca	1571
Longotea	1495
Uchumarca	1757
Ucuncha	903
Chepén	66863



Elio Javier Peralta Roque
 DNI: 41361450
 N° COESPE: 497

IEP INSTITUTO DE ESTUDIOS PERUANOS

Distribución de la población por departamento, provincia y distrito	Población Electoral 2021
Chepén	42704
Pacanga	13923
Pueblo Nuevo	10236
Gran Chimú	21971
Cascas	12122
Lucma	3449
Marmot	1540
Sayapullo	4860
Julcán	25322
Calamarca	5164
Carabamba	5260
Huaso	4491
Julcán	10407
Otuzco	70001
Agallpampa	5905
Charat	2262
Huaranchal	4336
La Cuesta	736
Mache	2978
Otuzco	23014
Paranday	651
Salpo	4515
Sinsicap	6691
Usquil	18913
Pacasmayo	79510
Guadalupe	28876
Jequetepeque	2966
Pacasmayo	23746
San José	9549
San Pedro de Lloc	14373
Pataz	53218
Buldibuyo	2982
Chillia	8796
Huancaspata	4113
Huaylillas	992
Huayo	2916
Ongon	1322



Elio Javier Peralta Roque

DNI: 41361450

N° COESPE: 497

IEP INSTITUTO DE ESTUDIOS PERUANOS

Distribución de la población por departamento, provincia y distrito	Población Electoral 2021
Parcoy	9716
Pataz	5103
Pias	1228
Santiago de Challas	1694
Taurija	2065
Tayabamba	10169
Urpay	2122
Sánchez Carrión	110405
Chugay	13411
Cochorco	6864
Curgos	6349
Huamachuco	47076
Marcabal	9506
Sanagoran	10248
Sarín	6966
Sartimbamba	9985
Santiago de Chuco	40056
Angasmarca	3655
Cachicadan	3991
Mollebamba	1422
Mollepata	1880
Quiruvilca	7866
Santa Cruz de Chuca	2309
Santiago de Chuco	16365
Sitabamba	2568
Trujillo	787394
El Porvenir	118800
Florencia de Mora	49233
Huanchaco	48739
La Esperanza	133686
Laredo	29556
Moche	30212
Poroto	3288
Salaverry	13424
Simbal	3853
Trujillo	299242
Victor Larco Herrera	57361



Elio Javier Peralta Roque
 DNI: 41361450
 N° COESPE: 497

IEP INSTITUTO DE ESTUDIOS PERUANOS

Distribución de la población por departamento, provincia y distrito	Población Electoral 2021
Virú	68204
Chao	21743
Guadalupito	4970
Virú	41491
Lambayeque	977656
Chiclayo	669559
Cayalti	12691
Chiclayo	256834
Chongoyape	14546
Etén	9319
Etén Puerto	2126
José Leonardo Ortiz	137921
La Victoria	69061
Lagunas	7351
Monsefú	28146
Nueva Arica	2060
Oyotun	6187
Patapo	16810
Picsi	6871
Pimentel	22553
Pomalca	19738
Pucala	6496
Reque	11858
Santa Rosa	9223
Saña	7236
Tumán	22532
Ferreñafe	78938
Cañaris	10170
Ferreñafe	28562
Incahuasi	11184
Manuel Antonio Mesones Muro	3260
Pitipo	15337
Pueblo Nuevo	10425
Lambayeque	229159
Chochope	1528
Illimo	7923
Jayanca	12972



Elio Javier Peralta Roque
 DNI: 41361450
 N° COESPE: 497

IEP INSTITUTO DE ESTUDIOS PERUANOS

Distribución de la población por departamento, provincia y distrito	Población Electoral 2021
Lambayeque	55475
Mochumi	15178
Mórrope	33709
Motupe	21392
Olmos	34144
Pacora	5951
Salas	11302
San José	11053
Tucume	18532
Lima	9147140
Barranca	116953
Barranca	54492
Paramonga	19540
Pativilca	14649
Supe	18735
Supe Puerto	9537
Cajatambo	5697
Cajatambo	1669
Copa	775
Gorgor	1392
Huancapón	880
Manas	981
Callao	824496
Bellavista	72020
Callao	382695
Carmen de La Legua Reynoso	43686
La Perla	57737
La Punta	6777
Mi Perú	28422
Ventanilla	233159
Canta	11514
Arahuay	627
Canta	2930
Huamantanga	747
Huaros	822
Lachaqui	901
San Buenaventura	424



Elio Javier Peralta Roque

DNI: 41361450

N° COESPE: 497

IEP INSTITUTO DE ESTUDIOS PERUANOS

Distribución de la población por departamento, provincia y distrito	Población Electoral 2021
Santa Rosa de Quives	5063
Cañete	180535
Asia	8673
Calango	1918
Cerro Azul	6129
Chilca	12861
Coayllo	1264
Imperial	31570
Lunahuana	3610
Mala	24167
Nuevo Imperial	16904
Pacarán	1480
Quilmana	12246
San Antonio	3096
San Luis	10512
San Vicente de Cañete	42725
Santa Cruz de Flores	2194
Zuñiga	1186
Huaral	150726
Atavillos Alto	725
Atavillos Bajo	793
Aucallama	12572
Chancay	45676
Huaral	84863
Ihuari	2347
Lampión	511
Pacaraos	800
San Miguel de Acos	688
Santa Cruz De Andamarca	364
Sumbilca	845
Veintisiete De Noviembre	542
Huachipaico	87073
Antioquía	1512
Callahuanca	795
Carampoma	430
Chicla	1938
Cuenca	507



Elio Javier Peralta Roque
 DNI: 41361450
 N° COESPE: 497

IEP INSTITUTO DE ESTUDIOS PERUANOS

Distribución de la población por departamento, provincia y distrito	Población Electoral 2021
Huachupampa	529
Huanza	568
Huarochirí	1318
Lahuaytambo	588
Langa	909
Mariatana	1359
Matucana	4642
Ricardo Palma	6054
San Andrés de Tupicocha	1400
San Antonio	32275
San Bartolomé	1165
San Damián	1383
San Juan de Iris	376
San Juan de Tantaranche	316
San Lorenzo de Quinti	1152
San Mateo	3997
San Mateo de Otao	1763
San Pedro de Casta	972
San Pedro de Huancayre	225
San Pedro de Laraos	310
Sangallaya	500
Santa Cruz de Cocachacra	1955
Santa Eulalia	10265
Santiago de Anchucaya	422
Santiago de Tuna	519
Santo Domingo de Los Olleros	5307
Surco	1622
Huaura	177328
Ambar	1930
Caleta de Carquín	4823
Checras	779
Huacho	52139
Hualmay	21331
Huaura	27489
Leoncio Prado	1850
Paccho	1267
Santa Leonor	914



Elio Javier Peralta Roque
 DNI: 41361450
 N° COESPE: 497

IEP INSTITUTO DE ESTUDIOS PERUANOS

Distribución de la población por departamento, provincia y distrito	Población Electoral 2021
Santa María	28397
Sayán	17678
Vegueta	18731
Lima	7558581
Ancón	37390
Ate	465941
Barranco	45537
Breña	106332
Carabaylo	217287
Chaclacayo	40678
Chorrillos	258620
Cieneguilla	23348
Comas	435315
El Agustino	166228
Independencia	177157
Jesús María	118497
La Molina	165103
La Victoria	200907
Lima	311608
Lince	85816
Los Olivos	299858
Lurigancho	140813
Lurín	64164
Magdalena del Mar	71582
Miraflores	136086
Pachacámac	75846
Pucusana	10734
Pueblo Libre	99181
Puente Piedra	241462
Punta Hermosa	6523
Punta Negra	6195
Rímac	170529
San Bartolo	6324
San Borja	125617
San Isidro	78009
San Juan de Lurigancho	784263
San Juan de Miraflores	333689



Elio Javier Peralta Roque

DNI: 41361450

N° COESPE: 497

IEP INSTITUTO DE ESTUDIOS PERUANOS

Distribución de la población por departamento, provincia y distrito	Población Electoral 2021
San Luis	59357
San Martín De Porres	529459
San Miguel	143645
Santa Anita	189519
Santa María del Mar	1422
Santa Rosa	15116
Santiago De Surco	332641
Surquillo	97773
Villa El Salvador	334702
Villa María del Triunfo	348308
Oyón	12680
Andajes	496
Caujul	475
Cochamarca	1264
Naván	743
Oyón	7324
Pachangara	2378
Yauyos	21557
Alis	345
Ayauca	1285
Ayaviri	495
Azángaro	592
Cacra	459
Carania	203
Catahuasi	1053
Chocos	1202
Cochas	143
Colonia	1323
Hongos	398
Huampara	362
Huancaya	453
Huangascar	700
Huantan	745
Huañec	428
Laraos	428
Lincha	718
Madean	777



Elio Javier Peralta Roque

DNI: 41361450

N° COESPE: 497

IEP INSTITUTO DE ESTUDIOS PERUANOS

Distribución de la población por departamento, provincia y distrito	Población Electoral 2021
Miraflores	228
Omas	674
Putinza	694
Quinchés	781
Quinocay	561
San Joaquín	186
San Pedro de Pilas	327
Tanta	563
Tauripampa	695
Tomás	623
Tupe	588
Viñac	1862
Vitis	276
Yauyos	1390
Loreto	699964
Alto Amazonas	89942
Balsapuerto	11275
Jeberos	3219
Lagunas	9642
Santa Cruz	3255
Teniente César Lopez Rojas	4831
Yurimaguas	57720
Dátem Del Marañón (*)	41723
Andoas	7423
Barranca	10124
Cahuapanas	5617
Manseriche	6705
Morona	5821
Pastaza	6033
Loreto	48893
Nauta	22461
Parinari	4826
Tigre	5968
Trompeteros	6289
Urarinas	9349
Mariscal Ramón Castilla	47396
Pebas	9920



Elio Javier Peralta Roque
 DNI: 41361450
 N° COESPE: 497

IEP INSTITUTO DE ESTUDIOS PERUANOS

Distribución de la población por departamento, provincia y distrito	Población Electoral 2021
Ramón Castilla	15883
San Pablo	10814
Yavari	10779
Maynas	374317
Alto Nanay	2925
Belén	49477
Fernando Lores	11738
Indiana	9212
Iquitos	124245
Las Amazonas	7686
Mazan	10794
Napo	10226
Punchana	63490
San Juan Bautista	80491
Torres Causana	4033
Putumayo	6919
Putumayo	3602
Rosa Panduro	344
Teniente Manuel Clavero	2180
Yaguas	793
Requena	46230
Alto Tapiche	1425
Capelo	2377
Emilio San Martín	4749
Jenaro Herrera	3373
Maquia	5562
Puinahua	3763
Requena	18764
Saquena	2691
Soplin	731
Tapiche	950
Yaquerana	1845
Ucayali	44544
Contamana	17620
Inahuaya	2164
Padre Márquez	4538
Pampa Hermosa	4224



Elio Javier Peralta Roque
 DNI: 41361450
 N° COESPE: 497

IEP INSTITUTO DE ESTUDIOS PERUANOS

Distribución de la población por departamento, provincia y distrito	Población Electoral 2021
Sarayacu	9493
Vargas Guerra	6505
Madre De Dios	116513
Manu	12433
Fitzcarrald	853
Huepetuhe	5002
Madre De Dios	4488
Manu	2090
Tahuamanu	7999
Iberia	4373
Iñapari	1392
Tahuamanu	2234
Tambopata	96081
Inambari	10087
Laberinto	4702
Las Piedras	8023
Tambopata	73269
Moquegua	148367
General Sánchez Cerro	13245
Chojata	943
Coalaque	924
Ichuña	2235
La Capilla	656
Lloque	594
Matalaque	526
Omate	2224
Puquina	1999
Quinistaquillas	487
Ubinas	2024
Yunga	633
Ilo	63124
El Algarrobal	1143
Ilo	57295
Pacocha	4686
Mariscal Nieto	71998
Carumas	2683
Cuchumbaya	1443



Elio Javier Peralta Roque
 DNI: 41361450
 N° COESPE: 497

IEP INSTITUTO DE ESTUDIOS PERUANOS

Distribución de la población por departamento, provincia y distrito	Población Electoral 2021
Moquegua	49668
Samegua	7487
San Cristóbal	3157
Torata	7560
Pasco	200682
Daniel Alcides Carrión	24205
Chacayan	1924
Goyllarisquizga	593
Paucar	2069
San Pedro de Pillao	1289
Santa Ana de Tusi	4945
Tapuc	1942
Vilcabamba	1405
Yanahuanca	10038
Oxapampa	73204
Chontabamba	3719
Constitución	10359
Huancabamba	5109
Oxapampa	13145
Palcazu	6922
Pozuzo	5064
Puerto Bermúdez	15303
Villa Rica	13583
Pasco	103273
Chaupimarca	23891
Huachón	3321
Huariaca	5432
Huayllay	5917
Ninacaca	3745
Pallanchacra	2133
Paucartambo	9928
San Francisco de Asis de Yarusyacán	5453
Simón Bolívar	10161
Ticlacayan	3670
Tinyahuarco	5361
Vicco	3287
Yanacancha	20974



Elio Javier Peralta Roque
 DNI: 41361450
 N° COESPE: 497

IEP INSTITUTO DE ESTUDIOS PERUANOS

Distribución de la población por departamento, provincia y distrito	Población Electoral 2021
Piura	1396448
Ayabaca	99061
Ayabaca	26644
Frías	16443
Jilili	2301
Lagunas	4858
Montero	5260
Pacaipampa	16522
Paimas	7434
Sapillica	8219
Sicchez	2071
Suyo	9309
Huancabamba	91011
Canchaque	6516
El Carmen de La Frontera	9555
Huancabamba	22754
Huarmaca	27552
Lalaquiz	3895
San Miguel de El Faique	7190
Sondor	5605
Sondorillo	7944
Morropón	131951
Buenos Aires	7362
Chalaco	6263
Chulucanas	67470
La Matanza	11678
Morropón	10290
Salitral	6850
San Juan de Bigote	5735
Santa Catalina de Mossa	3041
Santo Domingo	5797
Yamango	7465
Paita	90998
Amotape	1863
Arenal	1046
Colan	11345
La Huaca	9134



Elio Javier Peralta Roque
 DNI: 41361450
 N° COESPE: 497

IEP INSTITUTO DE ESTUDIOS PERUANOS

Distribución de la población por departamento, provincia y distrito	Población Electoral 2021
Paita	59834
Tamarindo	3780
Vichayal	3996
Piura	578944
Castilla	112208
Catacaos	54624
Cura Mori	12840
El Tallán	3888
La Arena	28359
La Unión	28894
Las Lomas	22333
Piura	146328
Tambo Grande	75773
Veintiséis de Octubre	93697
Sechura	53920
Bellavista de La Unión	3574
Bernal	5218
Cristo Nos Valga	3090
Rinconada Llicuar	2582
Sechura	28298
Vice	11158
Sullana	243276
Bellavista	32185
Ignacio Escudero	14786
Lancones	10358
Marcavelica	21319
Miguel Checa	6411
Querecotillo	19677
Salitral	5274
Sullana	133266
Talara	107287
El Alto	6365
La Brea	10338
Lobitos	1138
Los Órganos	7526
Máncora	7916
Pariñas	74004



Elio Javier Peralta Roque
 DNI: 41361450
 N° COESPE: 497

IEP INSTITUTO DE ESTUDIOS PERUANOS

Distribución de la población por departamento, provincia y distrito	Población Electoral 2021
Puno	922016
Azángaro	98860
Achaya	3413
Arapa	6576
Asillo	12497
Azángaro	24951
Caminaca	3909
Chupa	6275
José Domingo Choquehuanca	3594
Muñani	5068
Potoni	2864
Saman	10161
San Antón	5939
San José	4109
San Juan de Salinas	3066
Santiago de Pupuja	4151
Tirapata	2287
Carabaya	45446
Ajoyani	1891
Ayapata	4545
Coasa	4762
Corani	3128
Crucero	6081
Ituata	4137
Macusani	9306
Ollachea	4100
San Gabán	5039
Usicayos	2457
Chucuito	60319
Desaguadero	8474
Huacullani	3634
Juli	17534
Kelluyo	3965
Pisacoma	2055
Pomata	11903
Zepita	12754
El Collao	53396



Elio Javier Peralta Roque
 DNI: 41361450
 N° COESPE: 497

IEP INSTITUTO DE ESTUDIOS PERUANOS

Distribución de la población por departamento, provincia y distrito	Población Electoral 2021
Capazo	645
Conduriri	2342
Ilave	38227
Pilcuyo	9327
Santa Rosa	2855
Huancané	55542
Cojata	3758
Huancané	17720
Huatasani	2222
Inchupalla	2796
Pusi	4345
Rosaspata	4695
Taraco	11549
Vilque Chico	8457
Lampa	36151
Cabanilla	4828
Calapuja	1793
Lampa	10076
Nicasio	2559
Ocuviri	1931
Palca	1598
Paratia	1949
Pucará	4864
Santa Lucia	5653
Vilavila	900
Melgar	55059
Antauta	4462
Ayaviri	19869
Cupi	1548
Llalli	2324
Macari	5553
Nuñoa	7129
Orurillo	6520
Santa Rosa	4733
Umachiri	2921
Moho	21624
Conima	3146



Elio Javier Peralta Roque
 DNI: 41361450
 N° COESPE: 497

IEP INSTITUTO DE ESTUDIOS PERUANOS

Distribución de la población por departamento, provincia y distrito	Población Electoral 2021
Huayrapata	2962
Moho	12925
Tilali	2591
Puno	181612
Acora	18824
Amantani	4087
Atuncolla	4040
Capachica	8219
Chucuito	6801
Coata	6105
Huata	2752
Mañazo	4288
Paucarcolla	4112
Pichacani	5171
Platería	6199
Puno	105137
San Antonio	1135
Tiquillaca	2282
Vilque	2460
San Antonio De Putina	22933
Ananea	3648
Pedro Vilca Apaza	1718
Putina	12235
Quilcapuncu	4050
Sina	1282
San Román	218110
Cabana	4040
Cabanillas	3897
Caracoto	8176
Juliaca	181824
San Miguel	20173
Sandia	42270
Alto Inambari	4577
Cuyocuyo	5075
Limbani	2296
Patambuco	3788
Phara	3835



Elio Javier Peralta Roque
 DNI: 41361450
 N° COESPE: 497

IEP INSTITUTO DE ESTUDIOS PERUANOS

Distribución de la población por departamento, provincia y distrito	Población Electoral 2021
Quiaca	1809
San Juan Del Oro	3399
San Pedro De Putina Punco	6267
Sandia	9516
Yanahuaya	1708
Yunguyo	30694
Anapia	980
Copani	4116
Cuturapi	995
Ollaraya	2006
Tinicachi	596
Unicachi	1019
Yunguyo	20982
San Martín	636330
Bellavista	41357
Alto Biavo	7092
Bajo Biavo	9241
Bellavista	12602
Huallaga	1903
San Pablo	6569
San Rafael	3950
El Dorado	28509
Agua Blanca	1916
San José de Sisa	11749
San Martín	7601
Santa Rosa	5164
Shatoja	2079
Huallaga	22140
Alto Saposoa	2634
El Eslabón	2036
Pischoyacu	3144
Sacanche	2064
Saposoa	11564
Tingo de Saposoa	698
Lamas	64147
Alonso de Alvarado	10737
Barranquita	4768



Elio Javier Peralta Roque
 DNI: 41361450
 N° COESPE: 497

IEP INSTITUTO DE ESTUDIOS PERUANOS

Distribución de la población por departamento, provincia y distrito	Población Electoral 2021
Caynarachi	6653
Cuñumbuqui	3675
Lamas	11483
Pinto Recodo	6146
Rumisapa	2718
San Roque de Cumbaza	1379
Shanao	2126
Tabalosos	9827
Zapatero	4635
Mariscal Caceres	48353
Campanilla	9049
Huicungo	6268
Juanjuí	23949
Pachiza	4598
Pajarillo	4489
Moyobamba	97021
Calzada	3773
Habana	1840
Jepelacio	12178
Moyobamba	57906
Soritor	18423
Yantalo	2901
Picota	32282
Buenos Aires	2866
Caspisapa	1712
Picota	7508
Pilluana	812
Pucacaca	2457
San Cristóbal	1106
San Hilarión	2919
Shamboycu	6164
Tingo de Ponasa	3512
Tres Unidos	3226
Rioja	99150
Awajun	7580
Elias Soplín Vargas	12550
Nueva Cajamarca	34338



Elio Javier Peralta Roque
 DNI: 41361450
 N° COESPE: 497

IEP INSTITUTO DE ESTUDIOS PERUANOS

Distribución de la población por departamento, provincia y distrito	Población Electoral 2021
Pardo Miguel	14175
Posic	2022
Rioja	20204
San Fernando	2613
Yorongos	2400
Yuracyacu	3268
San Martín	146568
Alberto Leveau	957
Cacatachi	2852
Chazuta	7432
Chipurana	1807
El Porvenir	2016
Huimbayoc	3311
Juan Guerra	3033
La Banda de Shilcayo	29155
Morales	21186
Papaplaya	1817
San Antonio	1544
Sauce	5164
Shapaja	1979
Tarapoto	64315
Tocache	56803
Nuevo Progreso	8106
Pólvora	7844
Shunte	2758
Tocache	23342
Uchiza	14753
Tacna	282974
Candarave	6251
Cairani	1065
Camilaca	1128
Candarave	2159
Curibaya	381
Huanuara	727
Quilahuani	791
Jorge Basadre	9106
Ilabaya	4056



Elio Javier Peralta Roque
 DNI: 41361450
 N° COESPE: 497

IEP INSTITUTO DE ESTUDIOS PERUANOS

Distribución de la población por departamento, provincia y distrito	Población Electoral 2021
Ite	2717
Locumba	2333
Tacna	260992
Alto de La Alianza	29171
Calana	3828
Ciudad Nueva	30046
Coronel Gregorio Albarracín Lanchip	74685
Inclán	2372
La Yarada Los Palos	4916
Pachia	2400
Palca	1640
Pocollay	13925
Sama	2235
Tacna	95774
Tarata	6625
Estique	601
Estique-Pampa	380
Héroes Albarracín	634
Sitajara	336
Susapaya	616
Tarata	2663
Tarucachi	618
Ticaco	777
Tumbes	167771
Contralmirante Villar	15338
Canoas de Punta Sal	4066
Casitas	2628
Zorritos	8644
Tumbes	117306
Corrales	17140
La Cruz	6803
Pampas de Hospital	5655
San Jacinto	7133
San Juan de La Virgen	3817
Tumbes	76758
Zarumilla	35127
Aguas Verdes	13178



Elio Javier Peralta Roque

DNI: 41361450

N° COESPE: 497

IEP INSTITUTO DE ESTUDIOS PERUANOS

Distribución de la población por departamento, provincia y distrito	Población Electoral 2021
Matapalo	2441
Papayal	4603
Zarumilla	14905
Ucayali	389889
Atalaya	37860
Raymondi	25136
Sepahua	4715
Tahuania	6600
Yurua	1409
Coronel Portillo	299067
Calleria	128206
Campoverde	12921
Iparia	9380
Manantay	58257
Masisea	10013
Nueva Requena	4921
Yarinacocha	75369
Padre Abad	49884
Alexander Von Humboldt	3403
Curimaná	7380
Irazola	10177
Neshuya	5059
Padre Abad	23865
Purús	3078
Purús	3078
TOTAL GENERAL	24290921



Elio Javier Peralta Roque
 DNI: 41361450
 N° COESPE: 497

IEP INSTITUTO DE ESTUDIOS PERUANOS

Anexo 3. Distribución de la muestra por departamento, provincia y distrito
Fuente: IEP- Estudios de Opinión. Medición abril II 2021.

Departamento, provincia y distrito	Muestra abril II 2021	
	Total	%
Amazonas	25	1.8%
<i>Chachapoyas</i>	7	0.5%
Chachapoyas	5	0.4%
Leimebamba	1	0.1%
Magdalena	1	0.1%
<i>Bagua</i>	5	0.4%
Bagua	4	0.3%
Imaza	1	0.1%
La Peca	1	0.1%
<i>Bongará</i>	1	0.1%
Yambrasbamba	1	0.1%
<i>Luya</i>	1	0.1%
Luya	1	0.1%
<i>Rodríguez de Mendoza</i>	1	0.1%
San Nicolás	1	0.1%
Cochamal	1	0.1%
<i>Utcubamba</i>	5	0.4%
Bagua Grande	5	0.4%
Áncash	51	3.7%
<i>Huaraz</i>	10	0.7%
Huaraz	5	0.4%
Independencia	3	0.2%
Tarica	1	0.1%
<i>Carhuaz</i>	3	0.2%
Carhuaz	1	0.1%
Shilla	1	0.1%
<i>Carlos Fermín Fitzcarrald</i>	1	0.1%
San Luis	1	0.1%
<i>Casma</i>	5	0.4%
Casma	4	0.3%
Buena Vista Alta	1	0.1%
<i>Huari</i>	5	0.4%
Paucas	1	0.1%
San Marcos	3	0.2%



Elio Javier Peralta Roque
DNI: 41361450
N° COESPE: 497

IEP INSTITUTO DE ESTUDIOS PERUANOS

Departamento, provincia y distrito	Muestra abril II 2021	
	Total	%
<i>Huarmey</i>	5	0.4%
Huarmey	5	0.4%
<i>Huaylas</i>	3	0.2%
Caraz	1	0.1%
Mato	1	0.1%
<i>Pallasca</i>	1	0.1%
Pallasca	1	0.1%
<i>Santa</i>	16	1.2%
Chimbote	10	0.7%
Nepeña	1	0.1%
Santa	1	0.1%
Nuevo Chimbote	3	0.2%
<i>Yungay</i>	1	0.1%
Yungay	1	0.1%
Mancos	1	0.1%
Apurímac	16	1.2%
<i>Abancay</i>	7	0.5%
Abancay	7	0.5%
<i>Andahuaylas</i>	5	0.4%
Andahuaylas	1	0.1%
Andarapa	1	0.1%
Pacobamba	1	0.1%
Pacucha	1	0.1%
San Jerónimo	1	0.1%
<i>Aymaraes</i>	1	0.1%
Chalhuanca	1	0.1%
<i>Chincheros</i>	1	0.1%
Chincheros	1	0.1%
Ranracancha	1	0.1%
<i>Graú</i>	1	0.1%
San Antonio	1	0.1%
Arequipa	67	4.9%
<i>Arequipa</i>	51	3.7%
Arequipa	1	0.1%
Alto Selva Alegre	1	0.1%
Cayma	1	0.1%
Cerro Colorado	12	0.9%



Elio Javier Peralta Roque
 DNI: 41361450
 N° COESPE: 497

IEP INSTITUTO DE ESTUDIOS PERUANOS

Departamento, provincia y distrito	Muestra abril II 2021	
	Total	%
Jacobo Hunter	1	0.1%
La Joya	1	0.1%
Mariano Melgar	5	0.4%
Miraflores	4	0.3%
Paucarpata	8	0.6%
Sabandia	1	0.1%
Sachaca	1	0.1%
Socabaya	1	0.1%
Yanahuara	3	0.2%
Yarabamba	1	0.1%
José Luis Bustamante Y Rivero	5	0.4%
<i>Camaná</i>	1	0.1%
Mariano Nicolás Valcárcel	1	0.1%
Samuel Pastor	1	0.1%
<i>Caravelí</i>	5	0.4%
Caravelí	1	0.1%
Acari	1	0.1%
Chala	1	0.1%
Lomas	1	0.1%
<i>Castilla</i>	1	0.1%
Aplao	1	0.1%
<i>Caylloma</i>	4	0.3%
Huanca	1	0.1%
Lari	1	0.1%
Lluta	1	0.1%
Majes	1	0.1%
<i>Islay</i>	4	0.3%
Mollendo	1	0.1%
Dean Valdivia	1	0.1%
<i>La Unión</i>	1	0.1%
Cotahuasi	1	0.1%
Ayacucho	19	1.4%
<i>Huamanga</i>	4	0.3%
Ayacucho	1	0.1%
San Juan Bautista	1	0.1%
Jesús Nazareno	1	0.1%
Andres Avelino Cáceres Dorregaray	1	0.1%



Elio Javier Peralta Roque

DNI: 41361450

N° COESPE: 497

IEP INSTITUTO DE ESTUDIOS PERUANOS

Departamento, provincia y distrito	Muestra abril II 2021	
	Total	%
<i>Cangallo</i>	3	0.2%
Chuschi	1	0.1%
Los Morochucos	1	0.1%
Totos	1	0.1%
<i>Huanta</i>	5	0.4%
Huanta	3	0.2%
Luricocha	1	0.1%
Santillana	1	0.1%
<i>La Mar</i>	1	0.1%
Chungui	1	0.1%
Tambo	1	0.1%
<i>Lucanas</i>	3	0.2%
Puquio	1	0.1%
Lucanas	1	0.1%
<i>Sucre</i>	1	0.1%
Querobamba	1	0.1%
<i>Vilcas Huamán</i>	1	0.1%
Vischongo	1	0.1%
Cajamarca	42	3.1%
<i>Cajamarca</i>	11	0.8%
Cajamarca	10	0.7%
Jesús	1	0.1%
Magdalena	1	0.1%
<i>Cajabamba</i>	5	0.4%
Cajabamba	4	0.3%
Cachachi	1	0.1%
<i>Celendín</i>	4	0.3%
Celendín	1	0.1%
Huasmín	1	0.1%
La Libertad de Pallán	1	0.1%
<i>Chota</i>	1	0.1%
Chota	1	0.1%
Choropampa	1	0.1%
<i>Contumazá</i>	1	0.1%
Contumazá	1	0.1%
<i>Cutervo</i>	3	0.2%
Cutervo	1	0.1%



Elio Javier Peralta Roque
 DNI: 41361450
 N° COESPE: 497

IEP INSTITUTO DE ESTUDIOS PERUANOS

Departamento, provincia y distrito	Muestra abril II 2021	
	Total	%
San Juan de Cutervo	1	0.1%
<i>Hualgayoc</i>	1	0.1%
Bambamarca	1	0.1%
Hualgayoc	1	0.1%
<i>Jaén</i>	5	0.4%
Jaén	4	0.3%
Chontali	1	0.1%
<i>San Ignacio</i>	1	0.1%
San José de Lourdes	1	0.1%
<i>San Marcos</i>	5	0.4%
Pedro Gálvez	3	0.2%
Eduardo Villanueva	1	0.1%
Gregorio Pita	1	0.1%
<i>San Pablo</i>	1	0.1%
San Pablo	1	0.1%
Callao	48	3.5%
<i>Prov Const del Callao</i>	48	3.5%
Callao	21	1.5%
Bellavista	5	0.4%
Carmen de La Legua Reynoso	4	0.3%
La Perla	5	0.4%
Ventanilla	10	0.7%
Mi Perú	1	0.1%
Cusco	45	3.3%
<i>Cusco</i>	21	1.5%
Cusco	4	0.3%
San Jerónimo	3	0.2%
San Sebastián	5	0.4%
Santiago	4	0.3%
Saylla	1	0.1%
Wanchaq	1	0.1%
<i>Anta</i>	3	0.2%
Anta	1	0.1%
Chinchaypujio	1	0.1%
Zurite	1	0.1%
<i>Calca</i>	1	0.1%
Calca	1	0.1%



Elio Javier Peralta Roque

DNI: 41361450

N° COESPE: 497

IEP INSTITUTO DE ESTUDIOS PERUANOS

Departamento, provincia y distrito	Muestra abril II 2021	
	Total	%
<i>Canas</i>	1	0.1%
Kunturkanki	1	0.1%
<i>Canchis</i>	4	0.3%
Sicuani	4	0.3%
<i>Chumbivilcas</i>	1	0.1%
Vellile	1	0.1%
<i>Espinar</i>	1	0.1%
Espinar	1	0.1%
Coporaque	1	0.1%
<i>La Convención</i>	1	0.1%
Pichari	1	0.1%
Villa Kintiarina	1	0.1%
<i>Quispicanchi</i>	4	0.3%
Urcos	1	0.1%
Huaró	1	0.1%
Lucre	1	0.1%
Oropesa	1	0.1%
<i>Urubamba</i>	5	0.4%
Urubamba	4	0.3%
Maras	1	0.1%
Ollantaytambo	1	0.1%
Huancavelica	12	0.9%
<i>Huancavelica</i>	5	0.4%
Huancavelica	5	0.4%
<i>Angaraes</i>	3	0.2%
Lircay	1	0.1%
Ccochaccasa	1	0.1%
<i>Churcampa</i>	3	0.2%
Churcampa	1	0.1%
El Carmen	1	0.1%
Locroja	1	0.1%
Huánuco	42	3.1%
<i>Huánuco</i>	19	1.4%
Huánuco	14	1.0%
Amarilis	4	0.3%
Santa María del Valle	1	0.1%
<i>Ambo</i>	1	0.1%



Elio Javier Peralta Roque
 DNI: 41361450
 N° COESPE: 497

IEP INSTITUTO DE ESTUDIOS PERUANOS

Departamento, provincia y distrito	Muestra abril II 2021	
	Total	%
Ambo	1	0.1%
<i>Huacaybamba</i>	1	0.1%
Huacaybamba	1	0.1%
<i>Huamalíes</i>	5	0.4%
Llata	1	0.1%
Jacas Grande	1	0.1%
Jircan	1	0.1%
Monzón	1	0.1%
<i>Leoncio Prado</i>	10	0.7%
Rupa-Rupa	5	0.4%
Daniel Alomias Robles	1	0.1%
José Crespo Y Castillo	1	0.1%
Luyando	1	0.1%
Mariano Damaso Beraún	1	0.1%
<i>Marañón</i>	1	0.1%
Huacrachuco	1	0.1%
Cholón	1	0.1%
<i>Pachitea</i>	1	0.1%
Molino	1	0.1%
<i>Puerto Inca</i>	1	0.1%
Puerto Inca	1	0.1%
Codo del Pozuzo	1	0.1%
<i>Yarowilca</i>	1	0.1%
Obas	1	0.1%
Ica	31	2.3%
<i>Ica</i>	16	1.2%
Ica	8	0.6%
La Tinguiña	1	0.1%
Parcona	3	0.2%
Salas	1	0.1%
Santiago	1	0.1%
Subtanjalla	1	0.1%
<i>Chincha</i>	4	0.3%
Chincha Alta	1	0.1%
Alto Laran	1	0.1%
El Carmen	1	0.1%
Nazca	4	0.3%



Elio Javier Peralta Roque
 DNI: 41361450
 N° COESPE: 497

IEP INSTITUTO DE ESTUDIOS PERUANOS

Departamento, provincia y distrito	Muestra abril II 2021	
	Total	%
Nazca	3	0.2%
Marcona	1	0.1%
<i>Pisco</i>	8	0.6%
Pisco	1	0.1%
Independencia	1	0.1%
Paracas	1	0.1%
San Andrés	1	0.1%
San Clemente	1	0.1%
Túpac Amaru Inca	1	0.1%
Junín	66	4.8%
<i>Huancayo</i>	30	2.2%
Huancayo	10	0.7%
Chilca	10	0.7%
El Tambo	10	0.7%
Pilcomayo	1	0.1%
Sapallanga	1	0.1%
<i>Concepción</i>	4	0.3%
Concepción	1	0.1%
Nueve de Julio	1	0.1%
Santa Rosa de Ocopa	1	0.1%
<i>Chanchamayo</i>	8	0.6%
Chanchamayo	1	0.1%
Perené	1	0.1%
Pichanaqui	4	0.3%
San Ramón	1	0.1%
<i>Jauja</i>	3	0.2%
Curicaca	1	0.1%
Masma	1	0.1%
Yauyos	1	0.1%
<i>Junín</i>	1	0.1%
Junín	1	0.1%
Carhuamayo	1	0.1%
<i>Satipo</i>	10	0.7%
Satipo	4	0.3%
Mazamari	4	0.3%
Pangoa	1	0.1%
Río Negro	1	0.1%



Elio Javier Peralta Roque
 DNI: 41361450
 N° COESPE: 497

IEP INSTITUTO DE ESTUDIOS PERUANOS

Departamento, provincia y distrito	Muestra abril II 2021	
	Total	%
<i>Tarma</i>	5	0.4%
Tarma	1	0.1%
Acobamba	1	0.1%
La Unión	1	0.1%
Palca	1	0.1%
<i>Yauli</i>	1	0.1%
La Oroya	1	0.1%
<i>Chupaca</i>	1	0.1%
Chongos Bajo	1	0.1%
La Libertad	87	6.4%
<i>Trujillo</i>	53	3.9%
Trujillo	25	1.8%
El Porvenir	7	0.5%
Florencia de Mora	5	0.4%
Huanchaco	4	0.3%
La Esperanza	7	0.5%
Moche	1	0.1%
Salaverry	1	0.1%
Victor Larco Herrera	1	0.1%
<i>Ascope</i>	4	0.3%
Chocope	1	0.1%
Paján	1	0.1%
Rázuri	1	0.1%
<i>Chepén</i>	5	0.4%
Chepén	1	0.1%
Pueblo Nuevo	4	0.3%
<i>Julcán</i>	1	0.1%
Carabamba	1	0.1%
Huaso	1	0.1%
<i>Otuzco</i>	5	0.4%
Otuzco	4	0.3%
Salpo	1	0.1%
<i>Pacasmayo</i>	4	0.3%
San Pedro de Lloc	1	0.1%
Guadalupe	1	0.1%
Pacasmayo	1	0.1%
<i>Pataz</i>	3	0.2%



Elio Javier Peralta Roque
 DNI: 41361450
 N° COESPE: 497

IEP INSTITUTO DE ESTUDIOS PERUANOS

Departamento, provincia y distrito	Muestra abril II 2021	
	Total	%
Tayabamba	1	0.1%
Huancaspata	1	0.1%
Pataz	1	0.1%
<i>Sánchez Carrión</i>	3	0.2%
Huamachuco	3	0.2%
<i>Gran Chimú</i>	1	0.1%
Lucma	1	0.1%
<i>Virú</i>	7	0.5%
Virú	1	0.1%
Chao	4	0.3%
Guadalupito	1	0.1%
Lambayeque	63	4.6%
<i>Chiclayo</i>	37	2.7%
Chiclayo	10	0.7%
Chongoyape	1	0.1%
Etén	1	0.1%
José Leonardo Ortiz	5	0.4%
La Victoria	4	0.3%
Monsefú	1	0.1%
Nueva Arica	1	0.1%
Pimentel	1	0.1%
Reque	1	0.1%
Santa Rosa	1	0.1%
Saña	1	0.1%
Patapo	1	0.1%
Tumán	1	0.1%
<i>Ferreñafe</i>	7	0.5%
Ferreñafe	4	0.3%
Manuel Antonio Mesones Muro	1	0.1%
Pitipo	1	0.1%
Pueblo Nuevo	1	0.1%
<i>Lambayeque</i>	19	1.4%
Lambayeque	5	0.4%
Jayanca	1	0.1%
Mochumi	1	0.1%
Mórrope	1	0.1%
Motupe	1	0.1%



Elio Javier Peralta Roque

DNI: 41361450

N° COESPE: 497

IEP INSTITUTO DE ESTUDIOS PERUANOS

Departamento, provincia y distrito	Muestra abril II 2021	
	Total	%
Olmos	4	0.3%
Pacora	1	0.1%
Salas	1	0.1%
San José	1	0.1%
Lima	465	34.0%
<i>Lima</i>	424	31.0%
Lima	21	1.5%
Ancón	1	0.1%
Ate	31	2.3%
Barranco	1	0.1%
Breña	10	0.7%
Carabayllo	25	1.8%
Chaclacayo	5	0.4%
Chorrillos	14	1.0%
Cieneguilla	1	0.1%
Comas	27	2.0%
El Agustino	5	0.4%
Independencia	7	0.5%
Jesús María	10	0.7%
La Molina	5	0.4%
La Victoria	14	1.0%
Lince	4	0.3%
Los Olivos	25	1.8%
Lurigancho (Chosica)	8	0.6%
Lurín	5	0.4%
Magdalena del Mar	1	0.1%
Pueblo Libre	1	0.1%
Miraflores	12	0.9%
Pachacámac	10	0.7%
Pucusana	1	0.1%
Puente Piedra	11	0.8%
Punta Hermosa	1	0.1%
Punta Negra	1	0.1%
Rímac	5	0.4%
San Borja	5	0.4%
San Isidro	7	0.5%



Elio Javier Peralta Roque
 DNI: 41361450
 N° COESPE: 497

IEP INSTITUTO DE ESTUDIOS PERUANOS

Departamento, provincia y distrito	Muestra abril II 2021	
	Total	%
San Juan de Lurigancho	42	3.1%
San Juan de Miraflores	14	1.0%
San Luis	1	0.1%
San Martín De Porres	22	1.6%
San Miguel	8	0.6%
Santa Anita	11	0.8%
Santa Rosa	4	0.3%
Santiago De Surco	16	1.2%
Surquillo	5	0.4%
Villa El Salvador	8	0.6%
Villa María del Triunfo	16	1.2%
<i>Barranca</i>	8	0.6%
Barranca	3	0.2%
Paramonga	1	0.1%
Supe	1	0.1%
Supe Puerto	1	0.1%
<i>Cajatambo</i>	1	0.1%
Copa	1	0.1%
Gorgor	1	0.1%
<i>Cañete</i>	7	0.5%
Asia	1	0.1%
Imperial	1	0.1%
Mala	3	0.2%
Nuevo Imperial	1	0.1%
Quilmana	1	0.1%
<i>Huaral</i>	8	0.6%
Huaral	3	0.2%
Aucallama	1	0.1%
Chancay	1	0.1%
Ihuari	1	0.1%
San Miguel de Acos	1	0.1%
<i>Huarocharí</i>	5	0.4%
San Antonio	1	0.1%
San Mateo de Otao	1	0.1%
Santa Eulalia	1	0.1%
Surco	1	0.1%
<i>Huaura</i>	11	0.8%



Elio Javier Peralta Roque

DNI: 41361450

N° COESPE: 497

IEP INSTITUTO DE ESTUDIOS PERUANOS

Departamento, provincia y distrito	Muestra abril II 2021	
	Total	%
Huacho	1	0.1%
Huaura	3	0.2%
Santa María	1	0.1%
Sayán	1	0.1%
Vegueta	1	0.1%
Loreto	31	2.3%
<i>Maynas</i>	15	1.1%
Iquitos	7	0.5%
Punchana	3	0.2%
San Juan Bautista	5	0.4%
<i>Alto Amazonas</i>	5	0.4%
Yurimaguas	4	0.3%
Teniente César Lopez Rojas	1	0.1%
<i>Loreto</i>	4	0.3%
Nauta	3	0.2%
Parinari	1	0.1%
<i>Mariscal Ramón Castilla</i>	3	0.2%
Ramón Castilla	3	0.2%
<i>Ucayali</i>	1	0.1%
Contamana	1	0.1%
Sarayacu	1	0.1%
<i>Datem del Marañón</i>	1	0.1%
Barranca	1	0.1%
Cahuapanas	1	0.1%
Madre de Dios	10	0.7%
<i>Tambopata</i>	10	0.7%
Tambopata	5	0.4%
Inambari	1	0.1%
Laberinto	1	0.1%
<i>Tahuamanu</i>	1	0.1%
Iñapari	1	0.1%
Moquegua	14	1.0%
<i>Mariscal Nieto</i>	1	0.1%
Moquegua	1	0.1%
<i>General Sánchez Cerro</i>	1	0.1%
Lloque	1	0.1%
<i>Ilo</i>	10	0.7%



Elio Javier Peralta Roque

DNI: 41361450

N° COESPE: 497

IEP INSTITUTO DE ESTUDIOS PERUANOS

Departamento, provincia y distrito	Muestra abril II 2021	
	Total	%
Ilo	8	0.6%
El Algarrobal	1	0.1%
Pacocha	1	0.1%
Pasco	10	0.7%
<i>Pasco</i>	5	0.4%
Chaupimarca	1	0.1%
Huachón	1	0.1%
Huariaca	1	0.1%
Paucartambo	1	0.1%
Yanacancha	1	0.1%
<i>Daniel Alcides Carrión</i>	1	0.1%
Yanahuanca	1	0.1%
<i>Oxapampa</i>	1	0.1%
Villa Rica	1	0.1%
Piura	68	5.0%
<i>Piura</i>	27	2.0%
Piura	12	0.9%
Castilla	3	0.2%
Catacaos	4	0.3%
Cura Mori	1	0.1%
Tambo Grande	3	0.2%
Veintisés de Octubre	4	0.3%
<i>Ayabaca</i>	5	0.4%
Ayabaca	1	0.1%
Frías	1	0.1%
Montero	1	0.1%
Paimas	1	0.1%
<i>Morropón</i>	5	0.4%
Chulucanas	1	0.1%
Buenos Aires	1	0.1%
La Matanza	1	0.1%
Morropón	1	0.1%
<i>Paita</i>	3	0.2%
Paita	1	0.1%
La Huaca	1	0.1%
<i>Sullana</i>	18	1.3%
Sullana	11	0.8%



Elio Javier Peralta Roque
 DNI: 41361450
 N° COESPE: 497

IEP INSTITUTO DE ESTUDIOS PERUANOS

Departamento, provincia y distrito	Muestra abril II 2021	
	Total	%
Bellavista	5	0.4%
Lancones	1	0.1%
Marcavelica	1	0.1%
<i>Talara</i>	5	0.4%
Pariñas	5	0.4%
La Brea	1	0.1%
<i>Sechura</i>	5	0.4%
Sechura	1	0.1%
Bellavista de La Unión	1	0.1%
Vice	1	0.1%
Puno	51	3.7%
<i>Puno</i>	16	1.2%
Puno	11	0.8%
Atuncolla	1	0.1%
Capachica	1	0.1%
Chucuito	1	0.1%
Coata	1	0.1%
Pichacani	1	0.1%
<i>Azángaro</i>	4	0.3%
Achaya	1	0.1%
Asillo	1	0.1%
Santiago de Pupuja	1	0.1%
<i>Carabaya</i>	1	0.1%
Ajoyani	1	0.1%
Ollachea	1	0.1%
<i>Chucuito</i>	4	0.3%
Juli	1	0.1%
Desaguadero	1	0.1%
Pomata	1	0.1%
Zepita	1	0.1%
<i>El Collao</i>	1	0.1%
Ilave	1	0.1%
Conduriri	1	0.1%
<i>Huancané</i>	3	0.2%
Huancané	1	0.1%
Taraco	1	0.1%
<i>Lampa</i>	4	0.3%



Elio Javier Peralta Roque
 DNI: 41361450
 N° COESPE: 497

IEP INSTITUTO DE ESTUDIOS PERUANOS

Departamento, provincia y distrito	Muestra abril II 2021	
	Total	%
Lampa	1	0.1%
Pucará	1	0.1%
Santa Lucia	1	0.1%
<i>Melgar</i>	1	0.1%
Santa Rosa	1	0.1%
<i>San Antonio de Putina</i>	1	0.1%
Quilcapuncu	1	0.1%
<i>San Román</i>	10	0.7%
Juliaca	10	0.7%
San Miguel	1	0.1%
<i>Yunguyo</i>	1	0.1%
Yunguyo	1	0.1%
Cuturapi	1	0.1%
San Martín	40	2.9%
<i>Moyobamba</i>	10	0.7%
Moyobamba	5	0.4%
Habana	1	0.1%
Soritor	3	0.2%
<i>Bellavista</i>	3	0.2%
Bajo Biavo	1	0.1%
San Pablo	1	0.1%
San Rafael	1	0.1%
<i>Lamas</i>	3	0.2%
Cuñumbuqui	1	0.1%
Pinto Recodo	1	0.1%
Zapatero	1	0.1%
<i>Picota</i>	3	0.2%
Picota	1	0.1%
Caspisapa	1	0.1%
San Cristóbal	1	0.1%
<i>Rioja</i>	5	0.4%
Elias Soplín Vargas	1	0.1%
Nueva Cajamarca	4	0.3%
<i>San Martín</i>	12	0.9%
Tarapoto	10	0.7%
Chazuta	1	0.1%
La Banda de Shilcayo	1	0.1%



Elio Javier Peralta Roque
 DNI: 41361450
 N° COESPE: 497

IEP INSTITUTO DE ESTUDIOS PERUANOS

Departamento, provincia y distrito	Muestra abril II 2021	
	Total	%
<i>Tocache</i>	3	0.2%
Tocache	1	0.1%
Uchiza	1	0.1%
Tacna	25	1.8%
<i>Tacna</i>	22	1.6%
Tacna	8	0.6%
Alto de La Alianza	3	0.2%
Ciudad Nueva	3	0.2%
Inclán	1	0.1%
Coronel Gregorio Albarracín Lanchip	5	0.4%
La Yarada Los Palos	1	0.1%
<i>Candarave</i>	1	0.1%
Curibaya	1	0.1%
<i>Tarata</i>	1	0.1%
Héroes Albarracín	1	0.1%
Tumbes	14	1.0%
<i>Tumbes</i>	4	0.3%
Tumbes	1	0.1%
Corrales	1	0.1%
<i>Contralmirante Villar</i>	4	0.3%
Zorritos	1	0.1%
Canoas de Punta Sal	1	0.1%
<i>Zarumilla</i>	5	0.4%
Zarumilla	1	0.1%
Aguas Verdes	3	0.2%
Ucayali	27	2.0%
<i>Coronel Portillo</i>	22	1.6%
Calleria (Pucallpa)	10	0.7%
Masisea	1	0.1%
Yarinacocha	4	0.3%
Manantay	7	0.5%
<i>Atalaya</i>	3	0.2%
Raymondi	1	0.1%
Yurua	1	0.1%
<i>Padre Abad</i>	3	0.2%
Padre Abad	3	0.2%



Elio Javier Peralta Roque

DNI: 41361450

N° COESPE: 497

IEP INSTITUTO DE ESTUDIOS PERUANOS

Anexo 4: Puntos de Muestreo (OP abril II 2021)

Departamento	Provincia	Distrito
Amazonas	Chachapoyas	Leimebamba, Chachapoyas, Magdalena
	Bagua	Bagua, La Peca, Imaza
	Bongará	Yambrasbamba
	Luya	Luya
	Rodríguez de Mendoza	San Nicolás, Cochamal
	Utcubamba	Bagua Grande
Áncash	Huaraz	Huaraz, Tarica, Independencia
	Carhuaz	Carhuaz, Shilla
	Carlos Fermín Fitzcarrald	San Luis
	Casma	Buena Vista Alta, Casma
	Huari	Paucas, San Marcos
	Huarmey	Huarmey
	Huaylas	Mato, Caraz
	Pallasca	Pallasca
	Santa	Chimbote, Nuevo Chimbote, Nepeña, Santa
	Yungay	Yungay, Mancos
Apurímac	Abancay	Abancay
	Andahuaylas	Pacobamba, Andarapa, Pacucha, Andahuaylas, San Jerónimo
	Aymaraes	Chalhuanca
	Chincheros	Ranracancha, Chincheros
	Graú	San Antonio
Arequipa	Arequipa	Cerro Colorado, Mariano Melgar, José Luis Bustamante Y Rivero, Socabaya, Paucarpata, Miraflores, Sabandia, Yanahuara, Jacobo Hunter, Sachaca, Arequipa, Yarabamba, Cayma, Alto Selva Alegre, La Joya
	Camaná	Samuel Pastor, Mariano Nicolás Valcárcel
	Caravelí	Caravelí, Chala, Acari, Lomas
	Castilla	Aplao
	Caylloma	Majes, Huanca, Lari, Lluta
	Islay	Mollendo, Dean Valdivia
	La Unión	Cotahuasi



Elio Javier Peralta Roque
DNI: 41361450
N° COESPE: 497

IEP INSTITUTO DE ESTUDIOS PERUANOS

Departamento	Provincia	Distrito
Ayacucho	Huamanga	Jesús Nazareno, San Juan Bautista, Ayacucho, Andres Avelino Cáceres Dorregaray
	Cangallo	Totos, Los Morochucos, Chuschi
	Huanta	Huanta, Santillana, Luricocha
	La Mar	Tambo, Chungui
	Lucanas	Puquio, Lucanas
	Sucre	Querobamba
	Vilcas Huamán	Vischongo
Cajamarca	Cajamarca	Cajamarca, Magdalena, Jesús
	Cajabamba	Cajabamba, Cachachi
	Celendín	Celendín, La Libertad de Pallán, Huasmín
	Chota	Choropampa, Chota
	Contumazá	Contumazá
	Cutervo	San Juan de Cutervo, Cutervo
	Hualgayoc	Hualgayoc, Bambamarca
	Jaén	Jaén, Chontali
	San Ignacio	San José de Lourdes
	San Marcos	Eduardo Villanueva, Gregorio Pita, Pedro Gálvez
San Pablo	San Pablo	
Cusco	Cusco	Saylla, San Jerónimo, Santiago, San Sebastián, Wanchaq, Cusco
	Anta	Chinchaypujio, Anta, Zurite
	Calca	Calca
	Canas	Kunturkanki
	Canchis	Sicuani
	Chumbivilcas	Velille
	Espinar	Espinar, Coporaque
	La Convención	Villa Kintiarina, Pichari
	Quispicanchi	Urcos, Oropesa, Huaro, Lucre
	Urubamba	Ollantaytambo, Urubamba, Maras
Huancavelica	Huancavelica	Huancavelica
	Angaraes	Lircay, Ccochaccasa
	Churcampa	El Carmen, Locroja, Churcampa
Huánuco	Huánuco	Huánuco, Amarilis, Santa María del Valle
	Ambo	Ambo
	Huacaybamba	Huacaybamba



Elio Javier Peralta Roque
 DNI: 41361450
 N° COESPE: 497

IEP INSTITUTO DE ESTUDIOS PERUANOS

Departamento	Provincia	Distrito
	Huamalés	Jircan, Monzón, Jacas Grande, Llata
	Leoncio Prado	Luyando, Rupa-Rupa, Mariano Damaso Beraún, Daniel Alomias Robles, José Crespo Y Castillo
	Marañón	Huacrachuco, Cholón
	Pachitea	Molino
	Puerto Inca	Puerto Inca, Codo del Pozuzo
	Yarowilca	Obas
Ica	Ica	Ica, Salas, Santiago, Parcona, La Tinguiña, Subtanjalla
	Chincha	Chincha Alta, Pueblo Nuevo, El Carmen, Alto Laran
	Nazca	Nazca, Marcona
	Pisco	Paracas, San Andrés, Pisco, Túpac Amaru Inca, San Clemente, Independencia
Junín	Huancayo	Chilca, Huancayo, El Tambo, Pilcomayo, Sapallanga
	Concepción	Concepción, Nueve de Julio, Santa Rosa de Ocopa
	Chanchamayo	Pichanaqui, Perené, San Ramón, Chanchamayo
	Jauja	Masma, Yauyos, Curicaca
	Junín	Carhuamayo, Junín
	Satipo	Satipo, Río Negro, Mazamari, Pangoa
	Tarma	Acobamba, La Unión, Palca, Tarma
	Yauli	La Oroya
La Libertad	Trujillo	El Porvenir, Salaverry, Trujillo, Huanchaco, Moche, Florencia de Mora, La Esperanza, Victor Larco Herrera
	Ascope	Rázuri, Chocope, Paiján
	Chepén	Chepén, Pueblo Nuevo
	Julcán	Huaso, Carabamba
	Otuzco	Salpo, Otuzco
	Pacasmayo	San Pedro de Lloc, Pacasmayo, Guadalupe
	Pataz	Tayabamba, Pataz, Huancaspata
	Sánchez Carrión	Huamachuco
	Gran Chimú	Lucma



Elio Javier Peralta Roque
 DNI: 41361450
 N° COESPE: 497

IEP INSTITUTO DE ESTUDIOS PERUANOS

Departamento	Provincia	Distrito
	Virú	Chao, Guadalupito, Virú
Lambayeque	Chiclayo	José Leonardo Ortiz, Chiclayo, Reque, Chongoyape, Patapo, La Victoria, Etén, Saña, Santa Rosa, Pimentel, Tumán, Monsefú, Nueva Arica
	Ferreñafe	Ferreñafe, Pueblo Nuevo, Manuel Antonio Mesones Muro, Pitipo
	Lambayeque	Motupe, Pacora, Lambayeque, Salas, San José, Olmos, Mórrope, Jayanca, Mochumi
Lima	Prov. Const. del Callao	La Perla, Callao, Bellavista, Carmen de La Legua Reynoso, Ventanilla, Mi Perú
	Lima	Santa Rosa, San Martín De Porres, San Juan de Lurigancho, Los Olivos, La Victoria, Comas, San Miguel, Carabayllo, Pachacámac, Breña, Santiago De Surco, Puente Piedra, Ate, San Isidro, Miraflores, Villa María del Triunfo, Cieneguilla, Lurigancho (Chosica), Chorrillos, La Molina, San Juan de Miraflores, San Luis, Lurín, Lima, Santa Anita, Rímac, Jesús María, Independencia, Chaclacayo, San Borja, Magdalena del Mar, Surquillo, Villa El Salvador, Lince, El Agustino, Pueblo Libre, Ancón, Punta Negra, Pucusana, Punta Hermosa, Barranco
	Barranca	Barranca, Supe Puerto, Supe, Paramonga
	Cajatambo	Copa, Gorgor
	Cañete	Mala, Nuevo Imperial, Asia, Quilmana, Imperial
	Huaral	Ihuari, Huaral, Chancay, San Miguel de Acos, Aucallama
	Huarocharí	Santa Eulalia, San Antonio, San Mateo de Otao, Surco
	Huaura	Huacho, Huaura, Sayán, Vegueta, Santa María
Loreto	Maynas	Punchana, Iquitos, San Juan Bautista
	Alto Amazonas	Yurimaguas, Teniente César Lopez Rojas
	Loreto	Nauta, Parinari



Elio Javier Peralta Roque
 DNI: 41361450
 N° COESPE: 497

IEP INSTITUTO DE ESTUDIOS PERUANOS

Departamento	Provincia	Distrito
	Mariscal Ramón Castilla	Ramón Castilla
	Ucayali	Contamana, Sarayacu
	Datem del Maraón	Barranca, Cahuapanas
Madre de Dios	Tambopata	Tambopata, Inambari, Laberinto
	Tahuamanu	Iñapari
Moquegua	Mariscal Nieto	Moquegua
	General Sánchez Cerro	Lloque
	Ilo	Ilo, El Algarrobal, Pacocha
Pasco	Pasco	Chaupimarca, Paucartambo, Yanacancha, Huachón, Huariaca
	Daniel Alcides Carrión	Yanahuanca
	Oxapampa	Villa Rica
Piura	Piura	Tambo Grande, Piura, Catacaos, Castilla, Veintisés de Octubre, Cura Mori
	Ayabaca	Frías, Paimas, Montero, Ayabaca
	Morropón	Chulucanas, La Matanza, Buenos Aires, Morropón
	Paita	La Huaca, Paita
	Sullana	Bellavista, Sullana, Lancones, Marcavelica
	Talara	Pariñas, La Brea
	Sechura	Bellavista de La Unión, Vice, Sechura
Puno	Puno	Puno, Coata, Capachica, Pichacani, Atuncolla, Chucuito
	Azángaro	Achaya, Asillo, Santiago de Pupuja
	Carabaya	Ollachea, Ajoyani
	Chucuito	Pomata, Zepita, Desaguadero, Juli
	El Collao	Ilave, Conduriri
	Huancané	Huancané, Taraco
	Lampa	Lampa, Pucará, Santa Lucía
	Melgar	Santa Rosa
	San Antonio de Putina	Quilcapuncu
	San Román	Juliaca, San Miguel
	Yunguyo	Cuturapi, Yunguyo



Elio Javier Peralta Roque
DNI: 41361450
N° COESPE: 497

IEP INSTITUTO DE ESTUDIOS PERUANOS

Departamento	Provincia	Distrito
San Martín	Moyobamba	Habana, Moyobamba, Soritor
	Bellavista	San Pablo, Bajo Biavo, San Rafael
	Lamas	Cuñumbuqui, Zapatero, Pinto Recodo
	Picota	Caspisapa, Picota, San Cristóbal
	Rioja	Elias Soplín Vargas, Nueva Cajamarca
	San Martín	Tarapoto, Chazuta, La Banda de Shilcayo
	Tocache	Tocache, Uchiza
Tacna	Tacna	Alto de La Alianza, Tacna, Coronel Gregorio Albarracín Lanchip, Ciudad Nueva, Inclán, La Yarada Los Palos
	Candarave	Curibaya
	Tarata	Héroes Albarracín
Tumbes	Tumbes	Corrales, Tumbes
	Contralmirante Villar	Canoas de Punta Sal, Zorritos
	Zarumilla	Aguas Verdes, Zarumilla
Ucayali	Coronel Portillo	Yarinacocha, Calleria (Pucallpa), Masisea, Manantay
	Atalaya	Raymondi, Yurua
	Padre Abad	Padre Abad



Elio Javier Peralta Roque
DNI: 41361450
N° COESPE: 497

IEP INSTITUTO DE ESTUDIOS PERUANOS

Anexo 5. Cuestionario OP (abril II 2021)

Cuestionario CATI Opinión Abril 2021
Instituto de Estudios Peruanos (IEP)

Base: total de entrevistados

(DNI) D01B
¿Usted tiene DNI?

1. Sí (CONTINUAR ENCUESTA)
2. No (FINALIZAR ENCUESTA)
99. NS/NP (FINALIZAR ENCUESTA)

PROGRAMADOR: Permitir el marcado de un solo código (respuesta única).

VI. INTENCIÓN DE VOTO

Base: total de entrevistados

Leer: Ahora queremos conocer su opinión con respecto a las próximas elecciones del 2021.

Base: total de entrevistados

P11

Pensando en la segunda vuelta, ¿por quién votaría usted? (LEER OPCIONES)

1. Keiko Fujimori
2. Pedro Castillo
97. Blanco
98. Nulo
99. No precisa (NO LEER)
80. Ninguno (NO LEER)
81. Aún no sabe/todavía no decide (NO LEER)
96. No iría a votar (NO LEER)

PROGRAMADOR: Permitir el marcado de un solo código (respuesta única). Aleatorizar códigos 1 y 2.



Elio Javier Peralta Roque
DNI: 41361450
N° COESPE: 497

IEP INSTITUTO DE ESTUDIOS PERUANOS

Anexo 6. Formato de supervisión de audios

Modelo de Informe de Verificación de Audios Instituto de Estudios Peruanos (IEP)

Proyecto: _____

Metodología: _____

NOMBRE DEL ENCUESTADOR: _____

NÚMERO DE CELULAR DE LA ENCUESTA: _____

TIEMPO DE DURACIÓN DE LA ENCUESTA: _____

Datos de control:

Código del audio (encuesta auditada)	Sexo del encuestado	Edad del encuestado	Nombre del supervisor	Fecha de aplicación de la encuesta	Fecha de supervisión

Registro de incidencias por pregunta:

(En el caso de que no se registre ninguna incidencia en la pregunta, se puede poner una raya en la celda "-"):

Código de la pregunta	Comentarios/incidencias registradas en cada pregunta
SALUDO INICIAL	
P11 (pregunta de intención de voto en segunda vuelta asistida)	

Comentarios generales aplicación (calidad del audio, tiempo de aplicación, química con el entrevistado, si sintió que en algún momento dejó de prestar atención, escucha activa del entrevistador, si está atento, si repregunta, etc.):



Elio Javier Peralta Roque

DNI: 41361450

N° COESPE: 497

IEP INSTITUTO DE ESTUDIOS PERUANOS

PROTOCOLO DE CALIDAD PARA LA AUDITORÍA

La auditoría se realiza a todos los encuestadores que participan del proyecto. Los audios son seleccionados de manera aleatoria. Se audita un porcentaje de la producción de cada encuestador. Este puede variar dependiendo de si se trata de un encuestador antiguo o nuevo.

- ✓ **Anulaciones:** El entrevistador debe respetar los protocolos y reglas de una encuesta. En el caso que se detecte que en un entrevistador tiene el 10% de su producción con el estatus de encuestas inválidas, se audita el 100%, es decir se revisa el total de las encuestas realizadas por este entrevistador.
- ✓ **Monitoreo:** Calidad escoge de manera aleatoria las encuestas a auditar. Además de ello, si se detecta encuestas con un tiempo de aplicación alejado del promedio, es decir, muy por encima o muy por debajo del tiempo promedio de aplicación, se verifica el audio para saber si se hizo toda la encuesta completamente o si hubo alguna razón que hiciera que demorara mucho más.
- ✓ **Calibración:** Cuando se detectan errores u observaciones se convoca al entrevistador para darle una retroalimentación correspondiente, especialmente al inicio del trabajo de campo. Ante errores críticos, se tiene la potestad de retirar al personal en cualquier momento del levantamiento de la información.

La escucha de audios se complementa con la revisión de la data registrada por el encuestador, a fin de verificar que coincida la información proporcionada por el encuestado con la que se ingresó y así tener la seguridad de que el levantamiento de la información es el adecuado.



Elio Javier Peralta Roque
DNI: 41361450
N° COESPE: 497

IEP INSTITUTO DE ESTUDIOS PERUANOS

Anexo 7. Reporte de supervisión (abril II 2021)

Reporte de supervisión

Encuestadores	Producción Inicial	Producción final/ Encuestas válidas	Encuestas auditadas	Encuestas anuladas*	% Cobertura
ENCUESTADOR 1	76	76	22		29%
ENCUESTADOR 2	2	2	1		50%
ENCUESTADOR 3	45	45	14		31%
ENCUESTADOR 4	14	14	4		29%
ENCUESTADOR 5	15	15	5		33%
ENCUESTADOR 6	40	40	12		30%
ENCUESTADOR 7	21	21	6		29%
ENCUESTADOR 8	19	19	6		32%
ENCUESTADOR 9	36	36	11		31%
ENCUESTADOR 10	21	20	6	1	30%
ENCUESTADOR 11	41	41	9		22%
ENCUESTADOR 12	32	32	10		31%
ENCUESTADOR 13	40	40	11		28%
ENCUESTADOR 14	4	4	1		25%
ENCUESTADOR 15	48	48	15		31%
ENCUESTADOR 16	30	30	10		33%
ENCUESTADOR 17	55	54	18	1	33%
ENCUESTADOR 18	21	21	6		29%
ENCUESTADOR 19	21	21	6		29%
ENCUESTADOR 20	40	39	11	1	28%
ENCUESTADOR 21	28	27	8	1	30%
ENCUESTADOR 22	71	71	21		30%
ENCUESTADOR 23	89	89	26		29%
ENCUESTADOR 24	16	16	6		38%
ENCUESTADOR 25	7	7	2		29%
ENCUESTADOR 26	14	14	4		29%
ENCUESTADOR 27	29	29	8		28%
ENCUESTADOR 28	13	13	4		31%
ENCUESTADOR 29	35	34	10	1	29%
ENCUESTADOR 30	20	19	6	1	32%
ENCUESTADOR 31	9	8	3	1	38%
ENCUESTADOR 32	16	16	4		25%
ENCUESTADOR 33	11	10	5	1	50%
ENCUESTADOR 34	45	45	16		36%
ENCUESTADOR 35	13	13	4		31%
ENCUESTADOR 36	14	14	4		29%
ENCUESTADOR 37	17	17	5		29%
ENCUESTADOR 38	58	58	17		29%
ENCUESTADOR 39	77	76	23	1	30%
ENCUESTADOR 40	4	4	2		50%
ENCUESTADOR 41	21	21	6		29%
ENCUESTADOR 42	51	50	15	1	30%
ENCUESTADOR 43	7	7	2		29%

*Las encuestas anuladas son por temas de calidad (mala aplicación del encuestador)



Elio Javier Peralta Roque
 DNI: 41361450
 N° COESPE: 497

Continúa

Encuestadores	Producción Inicial	Producción final/ Encuestas válidas	Encuestas auditadas	Encuestas anuladas*	% Cobertura
ENCUESTADOR 44	15	15	5		33%
ENCUESTADOR 45	53	52	9	1	17%
ENCUESTADOR 46	17	17	6		35%
ENCUESTADOR 47	7	7	5		71%
Totales	1378	1367	410	11	30%

*Las encuestas anuladas son por temas de calidad (mala aplicación del encuestador)



Elio Javier Peralta Roque
 DNI: 41361450
 N° COESPE: 497

Anexo 9.1 Diccionario de datos - Códigos

CODIGOS Y DICCIONARIO DE DATOS PARA PROCESAR LA BASE DE DATOS

Variable	Posición	Etiqueta	Tipo de variable	CÓDIGO
SbjNum	1	Encuesta	Numérico	
NSE	2	Nivel Socioeconómico	Numérico	{1, NSE A}...
DG1x	3	D01. ¿Qué EDAD tiene usted?	Numérico	{1, Menos de 18 años}...
DNI	4	D01B. ¿Usted tiene DNI?	Numérico	{1, Sí}...
D02	5	D02. SEXO del encuestado	Numérico	{1, Hombre}...
D03	6	D03. ¿En qué departamento del Perú vive usted? EN CASO DE DUDA , ACLARAR: VIVE SE REFIERE A DÓNDE DURMIÓ LA SEMANA ANTERIOR. ESPONTANEA (LISTA DESPLEGABLE). EN EL CASO DE QUE EL ENCUESTADO NO TENGA CLARO SU DEPARTAMENTO, SE LE PUEDE LEER ALGUNOS NOMBRES	Numérico	{1, Amazonas}...
D04	7	D04. ¿En qué provincia vive usted? EN CASO DE DUDA , ACLARAR: VIVE SE REFIERE A DÓNDE DURMIÓ LA SEMANA ANTERIOR. ESPONTANEA (LISTA DESPLEGABLE). EN EL CASO DE QUE EL ENCUESTADO NO TENGA CLARA SU PROVINCIA, SE LE PUEDE LEER ALGUNOS NOMBRES A MODO DE EJEMPLO	Numérico	{101, Chachapoyas}...
D05	8	D05. ¿En qué DISTRITO vive usted? EN CASO DE DUDA , ACLARAR: VIVE SE REFIERE A DÓNDE DURMIÓ LA SEMANA ANTERIOR. ESPONTANEA (LISTA DESPLEGABLE). EN EL CASO DE QUE EL ENCUESTADO NO TENGA CLARO SU DISTRITO, SE LE PUEDE LEER ALGUNOS NOMBRES A MODO DE EJEMPLO	Numérico	{10101, Chachapoyas}...
D06	9	D06. Macro Zona	Numérico	{1, Lima Metropolitana}...
AMBITO	10	D08A. Ambito	Numérico	{1, Lima Metropolitana}...
P11	11	P11. Pensando en la segunda vuelta, ¿por quién votaría usted?	Numérico	{1, Keiko Fujimori}...
P11x	12	P11x. Pensando en la segunda vuelta, ¿por quién votaría usted? (agrupado)	Numérico	{1, Keiko Fujimori}...
PONDERA	13	Ponderador	Numérico	Ninguno



Elio Javier Peralta Roque
 DNI: 41361450
 N° COESPE: 497

Anexo 9.2 Diccionario de datos - Etiquetas y variables

Nivel socioeconómico

- | | |
|---|---------|
| 1 | Nivel A |
| 2 | Nivel B |
| 3 | Nivel C |
| 4 | Nivel D |
| 5 | Nivel E |

D01. ¿Qué EDAD tiene usted? - Edad Rango

- | | |
|------|------------------|
| 1,00 | Menos de 18 años |
| 2,00 | De 18 a 24 años |
| 3,00 | De 25 a 39 años |
| 4,00 | De 40 a más años |
| 5,00 | No precisa |

D01B. ¿Usted tiene DNI?

- | | |
|------|-------|
| 1,00 | Sí |
| 2,00 | No |
| 3,00 | NS/NP |

D02. SEXO del encuestado

- | | |
|------|------------------|
| 1,00 | Hombre |
| 2,00 | Mujer |
| 3,00 | Otro (NO SE LEE) |

D03. ¿En qué departamento del Perú vive usted?

- | | |
|----|---------------|
| 1 | Amazonas |
| 2 | Áncash |
| 3 | Apurímac |
| 4 | Arequipa |
| 5 | Ayacucho |
| 6 | Cajamarca |
| 7 | Callao |
| 8 | Cusco |
| 9 | Huancavelica |
| 10 | Huánuco |
| 11 | Ica |
| 12 | Junín |
| 13 | La Libertad |
| 14 | Lambayeque |
| 15 | Lima |
| 16 | Loreto |
| 17 | Madre de Dios |
| 18 | Moquegua |
| 19 | Pasco |
| 20 | Piura |
| 21 | Puno |
| 22 | San Martín |
| 23 | Tacna |
| 24 | Tumbes |
| 25 | Ucayali |

D04. ¿En qué provincia vive usted?

- | | |
|-----|--------------|
| 101 | Chachapoyas |
| 102 | Bagua |
| 103 | Bongará |
| 104 | Condorcanqui |



Elio Javier Peralta Roque

DNI: 41361450

N° COESPE: 497

Continúa

D04. ¿En qué provincia vive usted?

105 Luya

D04. ¿En qué provincia vive usted?

106 Rodríguez de Mendoza

107 Utcubamba

201 Huaraz

202 Aija

203 Antonio Raymondi

204 Asunción

205 Bolognesi

206 Carhuaz

207 Carlos Fermín Fitzcarrald

208 Casma

209 Corongo

210 Huari

211 Huarmey

212 Huaylas

213 Mariscal Luzuriaga

214 Ocros

215 Pallasca

216 Pomabamba

217 Recuay

218 Santa

219 Sihuas

220 Yungay

301 Abancay

302 Andahuaylas

303 Antabamba

304 Aymaraes

305 Cotabambas

306 Chincheros

307 Grau

401 Arequipa

402 Camaná

403 Caravelí

404 Castilla

405 Caylloma

406 Condesuyos

407 Islay

408 La Unión

501 Huamanga

502 Cangallo

503 Huanca Sancos

504 Huanta

505 La Mar

506 Lucanas

507 Parinacochas

508 Páucar del Sara Sara

509 Sucre

510 Víctor Fajardo

511 Vilcas Huamán

601 Cajamarca

602 Cajabamba

603 Celendín

604 Chota

605 Contumazá



Elio Javier Peralta Roque

DNI: 41361450

N° COESPE: 497

Continúa

D04. ¿En qué provincia vive usted?

- 606 Cutervo
- 607 Hualgayoc
- 608 Jaén
- 609 San Ignacio
- 610 San Marcos
- 611 San Miguel
- 612 San Pablo
- 613 Santa Cruz
- 701 Prov. Const. del Callao
- 801 Cusco
- 802 Acomayo
- 803 Anta
- 804 Calca
- 805 Canas
- 806 Canchis
- 807 Chumbivilcas
- 808 Espinar
- 809 La Convención
- 810 Paruro
- 811 Paucartambo
- 812 Quispicanchi
- 813 Urubamba
- 901 Huancavelica
- 902 Acobamba
- 903 Angaraes
- 904 Castrovirreyna
- 905 Churcampa
- 906 Huaytará
- 907 Tayacaja
- 1001 Huánuco
- 1002 Ambo
- 1003 Dos de Mayo
- 1004 Huacaybamba
- 1005 Huamalíes
- 1006 Leoncio Prado
- 1007 Marañón
- 1008 Pachitea
- 1009 Puerto Inca
- 1010 Lauricocha
- 1011 Yarowilca
- 1101 Ica
- 1102 Chincha
- 1103 Nazca
- 1104 Palpa
- 1105 Pisco
- 1201 Huancayo
- 1202 Concepción
- 1203 Chanchamayo
- 1204 Jauja
- 1205 Junín
- 1206 Satipo
- 1207 Tarma
- 1208 Yauli
- 1209 Chupaca
- 1301 Trujillo
- 1302 Ascope



Elio Javier Peralta Roque

DNI: 41361450

N° COESPE: 497

Continúa

D04. ¿En qué provincia vive usted?

- 1303 Bolívar
- 1304 Chepén
- 1305 Julcán
- 1306 Otuzco
- 1307 Pacasmayo
- 1308 Pataz
- 1309 Sánchez Carrión
- 1310 Santiago de Chuco
- 1311 Gran Chimú
- 1312 Virú
- 1401 Chiclayo
- 1402 Ferreñafe
- 1403 Lambayeque
- 1501 Lima
- 1502 Barranca
- 1503 Cajatambo
- 1504 Canta
- 1505 Cañete
- 1506 Huaral
- 1507 Huarochirí
- 1508 Huaura
- 1509 Oyón
- 1510 Yauyos
- 1601 Maynas
- 1602 Alto Amazonas
- 1603 Loreto
- 1604 Mariscal Ramón Castilla
- 1605 Requena
- 1606 Ucayali
- 1607 Datem del Marañón
- 1608 Putumayo
- 1701 Tambopata
- 1702 Manu
- 1703 Tahuamanu
- 1801 Mariscal Nieto
- 1802 General Sánchez Cerro
- 1803 Ilo
- 1901 Pasco
- 1902 Daniel Alcides Carrión
- 1903 Oxapampa
- 2001 Piura
- 2002 Ayabaca
- 2003 Huancabamba
- 2004 Morropón
- 2005 Paita
- 2006 Sullana
- 2007 Talara
- 2008 Sechura
- 2101 Puno
- 2102 Azángaro
- 2103 Carabaya
- 2104 Chucuito
- 2105 El Collao
- 2106 Huancané
- 2107 Lampa
- 2108 Melgar



Elio Javier Peralta Roque

DNI: 41361450

N° COESPE: 497

Continúa

D04. ¿En qué provincia vive usted?

- 2109 Moho
- 2110 San Antonio de Putina
- 2111 San Román
- 2112 Sandía
- 2113 Yunguyo
- 2201 Moyobamba
- 2202 Bellavista
- 2203 El Dorado
- 2204 Huallaga
- 2205 Lamas
- 2206 Mariscal Cáceres
- 2207 Picota
- 2208 Rioja
- 2209 San Martín
- 2210 Tocache
- 2301 Tacna
- 2302 Candarave
- 2303 Jorge Basadre
- 2304 Tarata
- 2401 Tumbes
- 2402 Contralmirante Villar
- 2403 Zarumilla
- 2501 Coronel Portillo
- 2502 Atalaya
- 2503 Padre Abad
- 2504 Purús

D05. ¿En qué distrito vive usted?

- 10101 Chachapoyas
- 10102 Asunción
- 10103 Balsas
- 10104 Cheto
- 10105 Chiquín
- 10106 Chuquibamba
- 10107 Granada
- 10108 Huancas
- 10109 La Jalca
- 10110 Leimebamba
- 10111 Levanto
- 10112 Magdalena
- 10113 Mariscal Castilla
- 10114 Molinopampa
- 10115 Montevideo
- 10116 Olleros
- 10117 Quinjalca
- 10118 San Francisco De Daguas
- 10119 San Isidro De Maino
- 10120 Soloco
- 10121 Sonche
- 10201 Bagua
- 10202 Aramango
- 10203 Copallín
- 10204 El Parco
- 10205 Imaza
- 10206 La Peca
- 10301 Jumbilla



Elio Javier Peralta Roque

DNI: 41361450

N° COESPE: 497

Continúa

D05. ¿En qué distrito vive usted?

- 10302 Chisquilla
- 10303 Churuja
- 10304 Corosha
- 10305 Cuispes
- 10306 Florida
- 10307 Jazán
- 10308 Recta
- 10309 San Carlos
- 10310 Shipasbamba
- 10311 Valera
- 10312 Yambrasbamba
- 10401 Nieva
- 10402 El Cenepa
- 10403 Río Santiago
- 10501 Lámud
- 10502 Camporredondo
- 10503 Cocabamba
- 10504 Colcamar
- 10505 Conila
- 10506 Inguilpata
- 10507 Longuita
- 10508 Lonya Chico
- 10509 Luya
- 10510 Luya Viejo
- 10511 María
- 10512 Ocalli
- 10513 Ocumal
- 10514 Pisuquia
- 10515 Providencia
- 10516 San Cristóbal
- 10517 San Francisco del Yeso
- 10518 San Jerónimo
- 10519 San Juan de Lopecancha
- 10520 Santa Catalina
- 10521 Santo Tomás
- 10522 Tingo
- 10523 Trita
- 10601 San Nicolás
- 10602 Chirimoto
- 10603 Cochamal
- 10604 Huambo
- 10605 Limabamba
- 10606 Longar
- 10607 Mariscal Benavides
- 10608 Milpuc
- 10609 Omia
- 10610 Santa Rosa
- 10611 Totorá
- 10612 Vista Alegre
- 10701 Bagua Grande
- 10702 Cajaruro
- 10703 Cumba
- 10704 El Milagro
- 10705 Jamalca
- 10706 Lonya Grande
- 10707 Yamón



Elio Javier Peralta Roque

DNI: 41361450

N° COESPE: 497

Continúa

D05. ¿En qué distrito vive usted?

20101 Huaraz
20102 Cochabamba
20103 Colcabamba
20104 Huanchay
20105 Independencia
20106 Jangas
20107 La Libertad
20108 Olleros
20109 Pampas Grande
20110 Pariacoto
20111 Pira
20112 Tarica
20201 Aija
20202 Coris
20203 Huacllán
20204 La Merced
20205 Succha
20301 Llamellín
20302 Aczo
20303 Chaccho
20304 Chingas
20305 Mirgas
20306 San Juan de Rontoy
20401 Chacas
20402 Acochaca
20501 Chiquián
20502 Abelardo Pardo Lezameta
20503 Antonio Raymondi
20504 Aquia
20505 Cajacay
20506 Canis
20507 Colquioc
20508 Huallanca
20509 Huasta
20510 Huayllacayán
20511 La Primavera
20512 Mangas
20513 Pacllón
20514 San Miguel De Corpanqui
20515 Ticllos
20601 Carhuaz
20602 Acopampa
20603 Amashca
20604 Anta
20605 Ataquero
20606 Marcará
20607 Pariahuanca
20608 San Miguel de Aco
20609 Shilla
20610 Tinco
20611 Yungar
20701 San Luis
20702 San Nicolás
20703 Yauya
20801 Casma
20802 Buena Vista Alta



Elio Javier Peralta Roque

DNI: 41361450

N° COESPE: 497

Continúa

D05. ¿En qué distrito vive usted?

20803 Comandante Noel
20804 Yaután
20901 Corongo
20902 Aco
20903 Bambas
20904 Cusca
20905 La Pampa
20906 Yánac
20907 Yupán
21001 Huari
21002 Anra
21003 Cajay
21004 Chavín de Huantar
21005 Huacachi
21006 Huacchis
21007 Huachis
21008 Huántar
21009 Masín
21010 Paucas
21011 Ponto
21012 Rahuapampa
21013 Rapayan
21014 San Marcos
21015 San Pedro De Chana
21016 Uco
21101 Huarmey
21102 Cochapeti
21103 Culebras
21104 Huayán
21105 Malvas
21201 Caraz
21202 Huallanca
21203 Huata
21204 Huaylas
21205 Mato
21206 Pamparomás
21207 Pueblo Libre
21208 Santa Cruz
21209 Santo Toribio
21210 Yuracmarca
21301 Piscobamba
21302 Casca
21303 Eleazar Guzmán Barrón
21304 Fidel Olivas Escudero
21305 Llama
21306 Llumpa
21307 Lucma
21308 Musga
21401 Ocros
21402 Acas
21403 Cajamarquilla
21404 Carhuapampa
21405 Cochas
21406 Congas
21407 Llipa
21408 San Cristóbal De Raján

Elio Javier Peralta Roque
DNI: 41361450
N° COESPE: 497

Continúa

D05. ¿En qué distrito vive usted?

21409 San Pedro
21410 Santiago De Chilcas
21501 Cabana
21502 Bolognesi
21503 Conchucos
21504 Huacaschuque
21505 Huandoval
21506 Lacabamba
21507 Llapo
21508 Pallasca
21509 Pampas
21510 Santa Rosa
21511 Tauca
21601 Pomabamba
21602 Huayllán
21603 Parobamba
21604 Quinuabamba
21701 Recuay
21702 Cátac
21703 Cotaparaco
21704 Huayllapampa
21705 Llacllin
21706 Marca
21707 Pampas Chico
21708 Pararín
21709 Tapacocha
21710 Ticapampa
21801 Chimbote
21802 Cáceres del Perú
21803 Coishco
21804 Macate
21805 Moro
21806 Nepeña
21807 Samanco
21808 Santa
21809 Nuevo Chimbote
21901 Sihuas
21902 Acobamba
21903 Alfonso Ugarte
21904 Cashapampa
21905 Chingalpo
21906 Huayllabamba
21907 Quiches
21908 Ragash
21909 San Juan
21910 Sicsibamba
22001 Yungay
22002 Cascapara
22003 Mancos
22004 Matacoto
22005 Quillo
22006 Ranrahirca
22007 Shupluy
22008 Yanama
30101 Abancay
30102 Chacoche



Elio Javier Peralta Roque

DNI: 41361450

N° COESPE: 497

Continúa

D05. ¿En qué distrito vive usted?

- 30103 Circa
- 30104 Curahuasi
- 30105 Huanipaca
- 30106 Lambrama
- 30107 Pichirhua
- 30108 San Pedro de Cachora
- 30109 Tamburco
- 30201 Andahuaylas
- 30202 Andarapa
- 30203 Chiara
- 30204 Huancarama
- 30205 Huancaray
- 30206 Huayana
- 30207 Kishuara
- 30208 Pacobamba
- 30209 Pacucha
- 30210 Pampachiri
- 30211 Pomacocha
- 30212 San Antonio de Cachi
- 30213 San Jerónimo
- 30214 San Miguel de Chaccrampa
- 30215 Santa María de Chicmo
- 30216 Talavera
- 30217 Tumay Huaraca
- 30218 Turpo
- 30219 Kaquiabamba
- 30220 José María Arguedas
- 30301 Antabamba
- 30302 El Oro
- 30303 Huaquirca
- 30304 Juan Espinoza Medrano
- 30305 Oropesa
- 30306 Pachaconas
- 30307 Sabaino
- 30401 Chalhuanca
- 30402 Capaya
- 30403 Caraybamba
- 30404 Chapimarca
- 30405 Colcabamba
- 30406 Cotaruse
- 30407 Ihuayllo
- 30408 Justo Apu Sahuaraura
- 30409 Lucre
- 30410 Pochuanca
- 30411 San Juan De Chacña
- 30412 Sañayca
- 30413 Soraya
- 30414 Tapairihua
- 30415 Tintay
- 30416 Toraya
- 30417 Yanaca
- 30501 Tambobamba
- 30502 Cotabambas
- 30503 Coyllurqui
- 30504 Haquira
- 30505 Mara



Elio Javier Peralta Roque

DNI: 41361450

N° COESPE: 497

Continúa

D05. ¿En qué distrito vive usted?

30506 Challhuahuacho
30601 Chincheros
30602 Anco-Huallo (Uripa)
30603 Cocharcas
30604 Huaccana
30605 Ocobamba
30606 Ongoy
30607 Uranmarca
30608 Ranracancha
30609 Rocchacc
30610 El Porvenir
30611 Los Chankas
30701 Chuquibambilla
30702 Curpahuasi
30703 Gamarra
30704 Huayllati
30705 Mamara
30706 Micaela Bastidas
30707 Pataypampa
30708 Progreso
30709 San Antonio
30710 Santa Rosa
30711 Turpay
30712 Vilcabamba
30713 Virundo
30714 Curasco
40101 Arequipa
40102 Alto Selva Alegre
40103 Cayma
40104 Cerro Colorado
40105 Characato
40106 Chiguata
40107 Jacobo Hunter
40108 La Joya
40109 Mariano Melgar
40110 Miraflores
40111 Mollebaya
40112 Paucarpata
40113 Pocsi
40114 Polobaya
40115 Quequeña
40116 Sabandía
40117 Sachaca
40118 San Juan de Sigwas
40119 San Juan de Tarucani
40120 Santa Isabel de Sigwas
40121 Santa Rita de Sigwas
40122 Socabaya
40123 Tiabaya
40124 Uchumayo
40125 Vitor
40126 Yanahuara
40127 Yarabamba
40128 Yura
40129 José Luis Bustamante Y Rivero
40201 Camaná

Elio Javier Peralta Roque

DNI: 41361450

N° COESPE: 497

Continúa

D05. ¿En qué distrito vive usted?

40202 José María Quimper
40203 Mariano Nicolás Valcárcel
40204 Mariscal Cáceres
40205 Nicolás de Piérola
40206 Ocoña
40207 Quilca
40208 Samuel Pastor
40301 Caravelí
40302 Acari
40303 Atico
40304 Atiquipa
40305 Bella Unión
40306 Cahuacho
40307 Chala
40308 Chaparra
40309 Huanuhuanu
40310 Jaqui
40311 Lomas
40312 Quicacha
40313 Yauca
40401 Aplao
40402 Andagua
40403 Ayo
40404 Chachas
40405 Chilcaymarca
40406 Choco
40407 Huancarqui
40408 Machaguay
40409 Orcopampa
40410 Pampacolca
40411 Tipán
40412 Uñón
40413 Uraca
40414 Viraco
40501 Chivay
40502 Achoma
40503 Cabanaconde
40504 Callalli
40505 Caylloma
40506 Coporaque
40507 Huambo
40508 Huanca
40509 Ichupampa
40510 Lari
40511 Lluta
40512 Maca
40513 Madrigal
40514 San Antonio de Chuca
40515 Sibayo
40516 Tapay
40517 Tisco
40518 Tuti
40519 Yanque
40520 Majes
40601 Chuquibamba
40602 Andaray



Elio Javier Peralta Roque

DNI: 41361450

N° COESPE: 497

Continúa

D05. ¿En qué distrito vive usted?

40603 Cayarani
40604 Chichas
40605 Iray
40606 Río Grande
40607 Salamanca
40608 Yanaquihua
40701 Mollendo
40702 Cocachacra
40703 Dean Valdivia
40704 Islay
40705 Mejía
40706 Punta de Bombón
40801 Cotahuasi
40802 Alca
40803 Charcana
40804 Huaynacotas
40805 Pampamarca
40806 Puyca
40807 Quechualla
40808 Sayla
40809 Tauria
40810 Tomepampa
40811 Toro
50101 Ayacucho
50102 Acocro
50103 Acos Vinchos
50104 Carmen Alto
50105 Chiara
50106 Ocros
50107 Pacaycasa
50108 Quinoa
50109 San José de Ticllas
50110 San Juan Bautista
50111 Santiago de Pischa
50112 Socos
50113 Tambillo
50114 Vinchos
50115 Jesús Nazareno
50116 Andres Avelino Cáceres Dorregaray
50201 Cangallo
50202 Chuschi
50203 Los Morochucos
50204 María Parado de Bellido
50205 Paras
50206 Totos
50301 Sancos
50302 Carapo
50303 Sacsamarca
50304 Santiago de Lucanamarca
50401 Huanta
50402 Ayahuanco
50403 Huamanguilla
50404 Iguain
50405 Luricocha
50406 Santillana
50407 Sivia

Elio Javier Peralta Roque
DNI: 41361450
N° COESPE: 497

Continúa

D05. ¿En qué distrito vive usted?

50408 Llochegua
50409 Canayre
50410 Uchuraccay
50411 Pucacolpa
50412 Chaca
50501 San Miguel
50502 Anco
50503 Ayna
50504 Chilcas
50505 Chungui
50506 Luis Carranza
50507 Santa Rosa
50508 Tambo
50509 Samugari
50510 Anchiuay
50511 Oronccoy
50601 Puquio
50602 Aucara
50603 Cabana
50604 Carmen Salcedo
50605 Chaviña
50606 Chipao
50607 Huac-Huas
50608 Laramate
50609 Leoncio Prado
50610 Llauta
50611 Lucanas
50612 Ocaña
50613 Otoa
50614 Saisa
50615 San Cristóbal
50616 San Juan
50617 San Pedro
50618 San Pedro de Palco
50619 Sancos
50620 Santa Ana de Huaycahuacho
50621 Santa Lucía
50701 Coracora
50702 Chumpi
50703 Coronel Castañeda
50704 Pacapausa
50705 Pullo
50706 Puyusca
50707 San Francisco de Ravacayco
50708 Upahuacho
50801 Pausa
50802 Colta
50803 Corculla
50804 Lampa
50805 Marcabamba
50806 Oyolo
50807 Pararca
50808 San Javier de Alpabamba
50809 San José de Ushua
50810 Sara Sara
50901 Querobamba



Elio Javier Peralta Roque

DNI: 41361450

N° COESPE: 497

Continúa

D05. ¿En qué distrito vive usted?

50902 Belén
50903 Chalcos
50904 Chilcayoc
50905 Huacaña
50906 Morcolla
50907 Paico
50908 San Pedro de Larcay
50909 San Salvador de Quije
50910 Santiago de Paucaray
50911 Soras
51001 Huancapi
51002 Alcamenca
51003 Apongo
51004 Asquipata
51005 Canaria
51006 Cayara
51007 Colca
51008 Huamanquiya
51009 Huancaraylla
51010 Hualla
51011 Sarhua
51012 Vilcanchos
51101 Vilcas Huamán
51102 Accomarca
51103 Carhuanca
51104 Concepción
51105 Huambalpa
51106 Independencia
51107 Saurama
51108 Vischongo
60101 Cajamarca
60102 Asunción
60103 Chetilla
60104 Cospán
60105 Encañada
60106 Jesús
60107 Llacanora
60108 Los Baños del Inca
60109 Magdalena
60110 Matara
60111 Namora
60112 San Juan
60201 Cajabamba
60202 Cachachi
60203 Condebamba
60204 Sitacocha
60301 Celendín
60302 Chumuch
60303 Cortegana
60304 Huasmín
60305 Jorge Chávez
60306 José Gálvez
60307 Miguel Iglesias
60308 Oxamarca
60309 Sorochuco
60310 Sucre

Elio Javier Peralta Roque

DNI: 41361450

N° COESPE: 497

Continúa

D05. ¿En qué distrito vive usted?

60311 Utco
60312 La Libertad de Pallán
60401 Chota
60402 Anguía
60403 Chadín
60404 Chiguirip
60405 Chimbán
60406 Choropampa
60407 Cochabamba
60408 Conchán
60409 Huambos
60410 Lajas
60411 Llama
60412 Miracosta
60413 Paccha
60414 Pion
60415 Querocoto
60416 San Juan de Licupis
60417 Tacabamba
60418 Tocmoche
60419 Chalamarca
60501 Contumazá
60502 Chilete
60503 Cupisnique
60504 Guzmango
60505 San Benito
60506 Santa Cruz de Toled
60507 Tantarica
60508 Yonán
60601 Cutervo
60602 Callayuc
60603 Choros
60604 Cujillo
60605 La Ramada
60606 Pimpingos
60607 Querocotillo
60608 San Andrés de Cutervo
60609 San Juan de Cutervo
60610 San Luis de Lucma
60611 Santa Cruz
60612 Santo Domingo de La Capilla
60613 Santo Tomás
60614 Socota
60615 Toribio Casanova
60701 Bambamarca
60702 Chugur
60703 Hualgayoc
60801 Jaén
60802 Bellavista
60803 Chontali
60804 Colasay
60805 Huabal
60806 Las Pirias
60807 Pomahuaca
60808 Pucará
60809 Sallique



Elio Javier Peralta Roque

DNI: 41361450

N° COESPE: 497

Continúa

D05. ¿En qué distrito vive usted?

60810 San Felipe
60811 San José del Alto
60812 Santa Rosa
60901 San Ignacio
60902 Chirinos
60903 Huarango
60904 La Coipa
60905 Namballe
60906 San José de Lourdes
60907 Tabaconas
61001 Pedro Gálvez
61002 Chancay
61003 Eduardo Villanueva
61004 Gregorio Pita
61005 Ichocán
61006 José Manuel Quiroz
61007 José Sabogal
61101 San Miguel
61102 Bolívar
61103 Calquis
61104 Catilluc
61105 El Prado
61106 La Florida
61107 Llapa
61108 Nanchoc
61109 Niepos
61110 San Gregorio
61111 San Silvestre de Cochán
61112 Tongod
61113 Unión Agua Blanca
61201 San Pablo
61202 San Bernardino
61203 San Luis
61204 Tumbadén
61301 Santa Cruz
61302 Andabamba
61303 Catache
61304 Chancaybaños
61305 La Esperanza
61306 Ninabamba
61307 Pulán
61308 Saucepampa
61309 Sexi
61310 Uticyacu
61311 Yauyucán
70101 Callao
70102 Bellavista
70103 Carmen de La Legua Reynoso
70104 La Perla
70105 La Punta
70106 Ventanilla
70107 Mi Perú
80101 Cusco
80102 Ccorca
80103 Poroy
80104 San Jerónimo



Elio Javier Peralta Roque

DNI: 41361450

N° COESPE: 497

Continúa

D05. ¿En qué distrito vive usted?

80105 San Sebastián
 80106 Santiago
 80107 Saylla
 80108 Wanchaq
 80201 Acomayo
 80202 Acopia
 80203 Acos
 80204 Mosoc Llacta
 80205 Pomacanchi
 80206 Rondocán
 80207 Sangarara
 80301 Anta
 80302 Ancahuasi
 80303 Cachimayo
 80304 Chinchaypujio
 80305 Hurocondo
 80306 Limatambo
 80307 Mollepata
 80308 Pucyura
 80309 Zurite
 80401 Calca
 80402 Coya
 80403 Lamay
 80404 Lares
 80405 Pisac
 80406 San Salvador
 80407 Taray
 80408 Yanatile
 80501 Yanaoca
 80502 Checca
 80503 Kunturkanki
 80504 Langui
 80505 Layo
 80506 Pampamarca
 80507 Quehue

 80508 Túpac Amaru
 80601 Sicuani
 80602 Checacupe
 80603 Combapata
 80604 Marangani
 80605 Pitumarca
 80606 San Pablo
 80607 San Pedro
 80608 Tinta
 80701 Santo Tomás
 80702 Capacmarca
 80703 Chamaca
 80704 Colquemarca
 80705 Livitaca
 80706 Llusco
 80707 Quiñota
 80708 Velille
 80801 Espinar
 80802 Condorama
 80803 Coporaque



Elio Javier Peralta Roque

DNI: 41361450

N° COESPE: 497

Continúa

D05. ¿En qué distrito vive usted?

80804 Ocoruro
80805 Pallpata
80806 Pichigua
80807 Suyckutambo
80808 Alto Pichigua
80901 Santa Ana
80902 Echarate
80903 Huayopata
80904 Maranura
80905 Ocobamba
80906 Quellouno
80907 Kimbiri
80908 Santa Teresa
80909 Vilcabamba
80910 Pichari
80911 Inkawasi
80912 Villa Virgen
80913 Villa Kintiarina
80914 Megantoni
81001 Paruro
81002 Accha
81003 Ccapi
81004 Colcha
81005 Huanquite
81006 Omacha
81007 Paccaritambo
81008 Pillpinto
81009 Yaurisque
81101 Paucartambo
81102 Caicay
81103 Challabamba
81104 Colquepata
81105 Huancarani
81106 Kosñipata
81201 Urcos
81202 Andahuaylillas
81203 Camanti
81204 Ccarhuayo
81205 Ccatca
81206 Cusipata
81207 Huaro
81208 Lucre
81209 Marcapata
81210 Ocongate
81211 Oropesa
81212 Quiquijana
81301 Urubamba
81302 Chinchero
81303 Huayllabamba
81304 Machupicchu
81305 Maras
81306 Ollantaytambo
81307 Yucay
90101 Huancavelica
90102 Acobambilla
90103 Acoria



Elio Javier Peralta Roque

DNI: 41361450

N° COESPE: 497

Continúa

D05. ¿En qué distrito vive usted?

90104 Conayca
90105 Cuenca
90106 Huachocolpa
90107 Huayllahuara
90108 Izcuchaca
90109 Laria
90110 Manta
90111 Mariscal Cáceres
90112 Moya
90113 Nuevo Occoro
90114 Palca
90115 Pilchaca
90116 Vilca
90117 Yauli
90118 Ascensión
90119 Huando
90201 Acobamba
90202 Andabamba
90203 Anta
90204 Caja
90205 Marcas
90206 Paucara
90207 Pomacocha
90208 Rosario
90301 Lircay
90302 Anchonga
90303 Callanmarca
90304 Ccochaccasa
90305 Chincho
90306 Congalla
90307 Huanca-Huanca
90308 Huayllay Grande
90309 Julcamarca
90310 San Antonio de Antaparco
90311 Santo Tomás de Pata
90312 Secclla
90401 Castrovirreyna
90402 Arma
90403 Aurahua
90404 Capillas
90405 Chupamarca
90406 Cocas
90407 Huachos
90408 Huamatambo
90409 Mollepampa
90410 San Juan
90411 Santa Ana
90412 Tantara
90413 Ticrapo
90501 Churcampa
90502 Anco
90503 Chinchihuasi
90504 El Carmen
90505 La Merced
90506 Locroja
90507 Paucarbamba



Elio Javier Peralta Roque

DNI: 41361450

N° COESPE: 497

Continúa

D05. ¿En qué distrito vive usted?

90508 San Miguel de Mayocc
 90509 San Pedro de Coris
 90510 Pachamarca
 90511 Cosme
 90601 Huaytará
 90602 Ayavi
 90603 Córdova
 90604 Huayacundo Arma
 90605 Laramarca
 90606 Ocoyo
 90607 Pilpichaca
 90608 Querco
 90609 Quito-Arma
 90610 San Antonio de Cusicancha
 90611 San Francisco de Sangayaico
 90612 San Isidro
 90613 Santiago de Chocorvos
 90614 Santiago de Quirahuara
 90615 Santo Domingo de Capillas
 90616 Tambo
 90701 Pampas
 90702 Acostambo
 90703 Acraquia
 90704 Ahuaycha
 90705 Colcabamba
 90706 Daniel Hernández
 90707 Huachocolpa
 90709 Huaribamba
 90710 Ñahuimpuquio
 90711 Pazos
 90713 Quishuar
 90714 Salcabamba
 90715 Salcahuasi
 90716 San Marcos de Rocchac
 90717 Surcubamba
 90718 Tintay Puncu
 90719 Quichuas
 90720 Andaymarca
 90721 Roble
 90722 Pichos
 90723 Santiago de Tucuma
 100101 Huánuco
 100102 Amarilis
 100103 Chinchao
 100104 Churubamba
 100105 Margos
 100106 Quisqui
 100107 San Francisco de Cayrán
 100108 San Pedro de Chaulan
 100109 Santa María del Valle
 100110 Yarumayo
 100111 Pillco Marca
 100112 Yacus
 100113 San Pablo de Pillao
 100201 Ambo
 100202 Cayna



Elio Javier Peralta Roque

DNI: 41361450

N° COESPE: 497

Continúa

D05. ¿En qué distrito vive usted?

100203 Colpas
100204 Conchamarca
100205 Huacar
100206 San Francisco
100207 San Rafael
100208 Tomay Kichwa
100301 La Unión
100307 Chuquis
100311 Marías
100313 Pachas
100316 Quivilla
100317 Ripan
100321 Shunqui
100322 Sillapata
100323 Yanas
100401 Huacaybamba
100402 Canchabamba
100403 Cochabamba
100404 Pinra
100501 Llata
100502 Arancay
100503 Chavín de Pariarca
100504 Jacas Grande
100505 Jircan
100506 Miraflores
100507 Monzón
100508 Punchao
100509 Puños
100510 Singa
100511 Tantamayo
100601 Rupa-Rupa
100602 Daniel Alomias Robles
100603 Hermilio Valdizán
100604 José Crespo Y Castillo
100605 Luyando
100606 Mariano Damaso Beraún
100607 Pucayacu
100608 Castillo Grande
100609 Pueblo Nuevo
100610 Santo Domingo De Anda
100701 Huacrachuco
100702 Cholón
100703 San Buenaventura
100704 La Morada
100705 Santa Rosa de Alto Yanajanca
100801 Panao
100802 Chaglla
100803 Molino
100804 Umari
100901 Puerto Inca
100902 Codo del Pozuzo
100903 Honoria
100904 Tournavista
100905 Yuyapichis
101001 Jesús
101002 Baños



Elio Javier Peralta Roque

DNI: 41361450

N° COESPE: 497

Continúa

D05. ¿En qué distrito vive usted?

101003 Jivia
101004 Queropalca
101005 Rondos
101006 San Francisco de Asís
101007 San Miguel de Cauri
101101 Chavinillo
101102 Cahuac
101103 Chacabamba
101104 Aparicio Pomares
101105 Jacas Chico
101106 Obas
101107 Pampamarca
101108 Choras
110101 Ica
110102 La Tinguiña
110103 Los Aquijes
110104 Ocucaje
110105 Pachacútec
110106 Parcona
110107 Pueblo Nuevo
110108 Salas
110109 San José de los Molinos
110110 San Juan Bautista
110111 Santiago
110112 Subtanjalla
110113 Tate
110114 Yauca Del Rosario
110201 Chincha Alta
110202 Alto Laran
110203 Chavin
110204 Chincha Baja
110205 El Carmen
110206 Grocio Prado
110207 Pueblo Nuevo
110208 San Juan de Yánac
110209 San Pedro de Huacarpana
110210 Sunampe
110211 Tambo de Mora
110301 Nazca
110302 Changuillo
110303 El Ingenio
110304 Marcona
110305 Vista Alegre
110401 Palpa
110402 Llipata
110403 Río Grande
110404 Santa Cruz
110405 Tibillo
110501 Pisco
110502 Huancano
110503 Humay
110504 Independencia
110505 Paracas
110506 San Andrés
110507 San Clemente
110508 Túpac Amaru Inca



Elio Javier Peralta Roque

DNI: 41361450

N° COESPE: 497

Continúa

D05. ¿En qué distrito vive usted?

- 120101 Huancayo
- 120104 Carhuacallanga
- 120105 Chacapampa
- 120106 Chicche
- 120107 Chilca
- 120108 Chongos Alto
- 120111 Chupuro
- 120112 Colca
- 120113 Cullhuas
- 120114 El Tambo
- 120116 Huacrapuquio
- 120117 Hualhuas
- 120119 Huancán
- 120120 Huasicancha
- 120121 Huayucachi
- 120122 Ingenio
- 120124 Pariahuanca
- 120125 Pilcomayo
- 120126 Pucará
- 120127 Quichuay
- 120128 Quilcas
- 120129 San Agustín
- 120130 San Jerónimo de Tunán
- 120132 Saño
- 120133 Sapallanga
- 120134 Sicaya
- 120135 Santo Domingo de Acobamba
- 120136 Viques
- 120201 Concepción
- 120202 Aco
- 120203 Andamarca
- 120204 Chambará
- 120205 Cochas
- 120206 Comas
- 120207 Heroínas Toledo
- 120208 Manzanares
- 120209 Mariscal Castilla
- 120210 Matahuasi
- 120211 Mito
- 120212 Nueve de Julio
- 120213 Orcotuna
- 120214 San José de Quero
- 120215 Santa Rosa de Ocopa
- 120301 Chanchamayo
- 120302 Perené
- 120303 Pichanaqui
- 120304 San Luis de Shuaro
- 120305 San Ramón
- 120306 Vitoc
- 120401 Jauja
- 120402 Acolla
- 120403 Apata
- 120404 Ataura
- 120405 Canchayllo
- 120406 Curicaca
- 120407 El Mantaro



Elio Javier Peralta Roque

DNI: 41361450

N° COESPE: 497

Continúa

D05. ¿En qué distrito vive usted?

120408 Huamalí
120409 Huaripampa
120410 Huertas
120411 Janjaillo
120412 Julcán
120413 Leonor Ordóñez
120414 Llocllapampa
120415 Marco
120416 Masma
120417 Masma Chicche
120418 Molinos
120419 Monobamba
120420 Muqui
120421 Muquiyauyo
120422 Paca
120423 Paccha
120424 Pancán
120425 Parco
120426 Pomacancha
120427 Ricrán
120428 San Lorenzo
120429 San Pedro De Chunán
120430 Sausa
120431 Sincos
120432 Tunan Marca
120433 Yauli
120434 Yauyos
120501 Junín
120502 Carhuamayo
120503 Ondores
120504 Ulcumayo
120601 Satipo
120602 Coviriali
120603 Llaylla
120604 Mazamari
120605 Pampa Hermosa
120606 Pangoa
120607 Río Negro
120608 Río Tambo
120609 Vizcatán Del Ene
120701 Tarma
120702 Acobamba
120703 Huaricolca
120704 Huasahuasi
120705 La Unión
120706 Palca
120707 Palcamayo
120708 San Pedro de Cajas
120709 Tapo
120801 La Oroya
120802 Chacapalpa
120803 Huay-Huay
120804 Marcapomacocha
120805 Morococha
120806 Paccha
120807 Santa Bárbara de Carhuacayán



Elio Javier Peralta Roque

DNI: 41361450

N° COESPE: 497

Continúa

D05. ¿En qué distrito vive usted?

120808 Santa Rosa De Sacco
120809 Suitucancha
120810 Yauli
120901 Chupaca
120902 Ahuac
120903 Chongos Bajo
120904 Huáchac
120905 Huamancaca Chico
120906 San Juan de Yscos
120907 San Juan de Jarpa
120908 Tres de Diciembre
120909 Yanacancha
130101 Trujillo
130102 El Porvenir
130103 Florencia de Mora
130104 Huanchaco
130105 La Esperanza
130106 Laredo
130107 Moche
130108 Poroto
130109 Salaverry
130110 Simbal
130111 Víctor Larco Herrera
130201 Ascope
130202 Chicama
130203 Chocope
130204 Magdalena de Cao
130205 Paján
130206 Rázuri
130207 Santiago de Cao
130208 Casa Grande
130301 Bolívar
130302 Bambamarca
130303 Condormarca
130304 Longotea
130305 Uchumarca
130306 Ucuncha
130401 Chepén
130402 Pacanga
130403 Pueblo Nuevo
130501 Julcán
130502 Calamarca
130503 Carabamba
130504 Huaso
130601 Otuzco
130602 Agallpampa
130604 Charat
130605 Huaranchal
130606 La Cuesta
130608 Mache
130610 Paranday
130611 Salpo
130613 Sinsicap
130614 Usquil
130701 San Pedro de Lloc
130702 Guadalupe



Elio Javier Peralta Roque

DNI: 41361450

N° COESPE: 497

Continúa

D05. ¿En qué distrito vive usted?

130703 Jequetepeque
130704 Pacasmayo
130705 San José
130801 Tayabamba
130802 Buldibuyo
130803 Chillia
130804 Huancaspata
130805 Huaylillas
130806 Huayo
130807 Ongon
130808 Parcoy
130809 Pataz
130810 Pias
130811 Santiago de Challas
130812 Taurija
130813 Urpay
130901 Huamachuco
130902 Chugay
130903 Cochorco
130904 Curgos
130905 Marcabal
130906 Sanagoran
130907 Sarín
130908 Sartimbamba
131001 Santiago de Chuco
131002 Angasmarca
131003 Cachicadan
131004 Mollebamba
131005 Mollepata
131006 Quiruvilca
131007 Santa Cruz de Chuca
131008 Sitabamba
131101 Cascas
131102 Lucma
131103 Marmot
131104 Sayapullo
131201 Virú
131202 Chao
131203 Guadalupito
140101 Chiclayo
140102 Chongoyape
140103 Etén
140104 Etén Puerto
140105 José Leonardo Ortiz
140106 La Victoria
140107 Lagunas
140108 Monsefú
140109 Nueva Arica
140110 Oyotun
140111 Pícsi
140112 Pimentel
140113 Reque
140114 Santa Rosa
140115 Saña
140116 Cayalti
140117 Patapo

Elio Javier Peralta Roque

DNI: 41361450

N° COESPE: 497

Continúa

D05. ¿En qué distrito vive usted?

140118 Pomalca
140119 Pucala
140120 Tumán
140201 Ferreñafe
140202 Cañaris
140203 Incahuasi
140204 Manuel Antonio Mesones Muro
140205 Pitipo
140206 Pueblo Nuevo
140301 Lambayeque
140302 Chochope
140303 Illimo
140304 Jayanca
140305 Mochumi
140306 Mórrope
140307 Motupe
140308 Olmos
140309 Pacora
140310 Salas
140311 San José
140312 Tucume
150101 Lima
150102 Ancón
150103 Ate
150104 Barranco
150105 Breña
150106 Carabaylo
150107 Chaclacayo
150108 Chorrillos
150109 Cieneguilla
150110 Comas
150111 El Agustino
150112 Independencia
150113 Jesús María
150114 La Molina
150115 La Victoria
150116 Lince
150117 Los Olivos
150118 Lurigancho (Chosica)
150119 Lurín
150120 Magdalena del Mar
150121 Pueblo Libre
150122 Miraflores
150123 Pachacámac
150124 Pucusana
150125 Puente Piedra
150126 Punta Hermosa
150127 Punta Negra
150128 Rímac
150129 San Bartolo
150130 San Borja
150131 San Isidro
150132 San Juan de Lurigancho
150133 San Juan de Miraflores
150134 San Luis
150135 San Martín De Porres



Elio Javier Peralta Roque

DNI: 41361450

N° COESPE: 497

Continúa

D05. ¿En qué distrito vive usted?

150136 San Miguel
150137 Santa Anita
150138 Santa María del Mar
150139 Santa Rosa
150140 Santiago De Surco
150141 Surquillo
150142 Villa El Salvador
150143 Villa María del Triunfo
150201 Barranca
150202 Paramonga
150203 Pativilca
150204 Supe
150205 Supe Puerto
150301 Cajatambo
150302 Copa
150303 Gorgor
150304 Huancapón
150305 Manas
150401 Canta
150402 Arahua
150403 Huamantanga
150404 Huaros
150405 Lachaqui
150406 San Buenaventura
150407 Santa Rosa de Quives
150501 San Vicente de Cañete
150502 Asia
150503 Calango
150504 Cerro Azul
150505 Chilca
150506 Coaylo
150507 Imperial
150508 Lunahuana
150509 Mala
150510 Nuevo Imperial
150511 Pacarán
150512 Quilmana
150513 San Antonio
150514 San Luis
150515 Santa Cruz de Flores
150516 Zuñiga
150601 Huaral
150602 Atavillos Alto
150603 Atavillos Bajo
150604 Aucallama
150605 Chancay
150606 Ihuari
150607 Lampián
150608 Pacaraos
150609 San Miguel de Acos
150610 Santa Cruz De Andamarca
150611 Sumbilca
150612 Veintisiete De Noviembre
150701 Matucana
150702 Antioquía
150703 Callahuanca



Elio Javier Peralta Roque

DNI: 41361450

N° COESPE: 497

Continúa

D05. ¿En qué distrito vive usted?

150704 Carampoma
150705 Chicla
150706 Cuenca
150707 Huachupampa
150708 Huanza
150709 Huarochirí
150710 Lahuaytambo
150711 Langa
150712 San Pedro de Laraos
150713 Mariatana
150714 Ricardo Palma
150715 San Andrés de Tupicocha
150716 San Antonio
150717 San Bartolomé
150718 San Damián
150719 San Juan de Iris
150720 San Juan de Tantaranche
150721 San Lorenzo de Quinti
150722 San Mateo
150723 San Mateo de Otao
150724 San Pedro de Casta
150725 San Pedro de Huancayre
150726 Sangallaya
150727 Santa Cruz de Cocachacra
150728 Santa Eulalia
150729 Santiago de Anchucaya
150730 Santiago de Tuna
150731 Santo Domingo de Los Olleros
150732 Surco
150801 Huacho
150802 Ambar
150803 Caleta de Carquín
150804 Checras
150805 Hualmay
150806 Huaura
150807 Leoncio Prado
150808 Paccho
150809 Santa Leonor
150810 Santa María
150811 Sayán
150812 Vegueta
150901 Oyón
150902 Andajes
150903 Caujul
150904 Cochamarca
150905 Naván
150906 Pachangara
151001 Yauyos
151002 Alis
151003 Ayauca
151004 Ayaviri
151005 Azángaro
151006 Caca
151007 Carania
151008 Catahuasi
151009 Chocos



Elio Javier Peralta Roque

DNI: 41361450

N° COESPE: 497

Continúa

D05. ¿En qué distrito vive usted?

- 151010 Cochabamba
- 151011 Colonia
- 151012 HONGOS
- 151013 Huampara
- 151014 Huancaya
- 151015 Huangascar
- 151016 Huantan
- 151017 Huañec
- 151018 Laraos
- 151019 Lincha
- 151020 Madean
- 151021 Miraflores
- 151022 Omas
- 151023 Putinza
- 151024 Quinchas
- 151025 Quinocay
- 151026 San Joaquín
- 151027 San Pedro de Pilas
- 151028 Tanta
- 151029 Tauripampa
- 151030 Tomás
- 151031 Tupe
- 151032 Viñac
- 151033 Vitis
- 160101 Iquitos
- 160102 Alto Nanay
- 160103 Fernando Lores
- 160104 Indiana
- 160105 Las Amazonas
- 160106 Mazan
- 160107 Napo
- 160108 Punchana
- 160110 Torres Causana
- 160112 Belén
- 160113 San Juan Bautista
- 160201 Yurimaguas
- 160202 Balsapuerto
- 160205 Jeberos
- 160206 Lagunas
- 160210 Santa Cruz
- 160211 Teniente César Lopez Rojas
- 160301 Nauta
- 160302 Parinari
- 160303 Tigre
- 160304 Trompeteros
- 160305 Urarinas
- 160401 Ramón Castilla
- 160402 Pebas
- 160403 Yavari
- 160404 San Pablo
- 160501 Requena
- 160502 Alto Tapiche
- 160503 Capelo
- 160504 Emilio San Martín
- 160505 Maquia
- 160506 Puinahua



Elio Javier Peralta Roque

DNI: 41361450

N° COESPE: 497

Continúa

D05. ¿En qué distrito vive usted?

160507 Saquena
160508 Soplin
160509 Tapiche
160510 Jenaro Herrera
160511 Yaquerana
160601 Contamana
160602 Inahuaya
160603 Padre Márquez
160604 Pampa Hermosa
160605 Sarayacu
160606 Vargas Guerra
160701 Barranca
160702 Cahuapanas
160703 Manseriche
160704 Morona
160705 Pastaza
160706 Andoas
160801 Putumayo
160802 Rosa Panduro
160803 Teniente Manuel Clavero
160804 Yaguas
170101 Tambopata
170102 Inambari
170103 Las Piedras
170104 Laberinto
170201 Manu
170202 Fitzcarrald
170203 Madre De Dios
170204 Huepetuhe
170301 Iñapari
170302 Iberia
170303 Tahuamanu
180101 Moquegua
180102 Carumas
180103 Cuchumbaya
180104 Samegua
180105 San Cristóbal
180106 Torata
180201 Omate
180202 Chojata
180203 Coalaque
180204 Ichuña
180205 La Capilla
180206 Lloque
180207 Matalaque
180208 Puquina
180209 Quinistaquillas
180210 Ubinas
180211 Yunga
180301 Ilo
180302 El Algarrobal
180303 Pacocha
190101 Chaupimarca
190102 Huachón
190103 Huariaca
190104 Huayllay



Elio Javier Peralta Roque
DNI: 41361450
N° COESPE: 497

Continúa

D05. ¿En qué distrito vive usted?

190105 Ninacaca
190106 Pallanchacra
190107 Paucartambo
190108 San Francisco de Asis de Yarusyacán
190109 Simón Bolívar
190110 Ticlacayan
190111 Tinyahuarco
190112 Vicco
190113 Yanacancha
190201 Yanahuanca
190202 Chacayan
190203 Goyllarisquizga
190204 Paucar
190205 San Pedro de Pillao
190206 Santa Ana de Tusi
190207 Tapuc
190208 Vilcabamba
190301 Oxapampa
190302 Chontabamba
190303 Huancabamba
190304 Palcazu
190305 Pozuzo
190306 Puerto Bermúdez
190307 Villa Rica
190308 Constitución
200101 Piura
200104 Castilla
200105 Catacaos
200107 Cura Mori
200108 El Tallán
200109 La Arena
200110 La Unión
200111 Las Lomas
200114 Tambo Grande
200115 Veintisés de Octubre
200201 Ayabaca
200202 Frías
200203 Jilili
200204 Lagunas
200205 Montero
200206 Pacaipampa
200207 Paimas
200208 Sapillica
200209 Sicchez
200210 Suyu
200301 Huancabamba
200302 Canchaque
200303 El Carmen de La Frontera
200304 Huarmaca
200305 Lalaquiz
200306 San Miguel de El Faique
200307 Sondor
200308 Sondorillo
200401 Chulucanas
200402 Buenos Aires
200403 Chalaco



Elio Javier Peralta Roque

DNI: 41361450

N° COESPE: 497

Continúa

D05. ¿En qué distrito vive usted?

200404 La Matanza
200405 Morropón
200406 Salitral
200407 San Juan de Bigote
200408 Santa Catalina de Mossa
200409 Santo Domingo
200410 Yamango
200501 Paita
200502 Amotape
200503 Arenal
200504 Colan
200505 La Huaca
200506 Tamarindo
200507 Vichayal
200601 Sullana
200602 Bellavista
200603 Ignacio Escudero
200604 Lancones
200605 Marcavelica
200606 Miguel Checa
200607 Querecotillo
200608 Salitral
200701 Pariñas
200702 El Alto
200703 La Brea
200704 Lobitos
200705 Los Órganos
200706 Máncora
200801 Sechura
200802 Bellavista de La Unión
200803 Bernal
200804 Cristo Nos Valga
200805 Vice
200806 Rinconada Llicuar
210101 Puno
210102 Acora
210103 Amantani
210104 Atuncolla
210105 Capachica
210106 Chucuito
210107 Coata
210108 Huata
210109 Mañazo
210110 Paucarcolla
210111 Pichacani
210112 Platería
210113 San Antonio
210114 Tiquillaca
210115 Vilque
210201 Azángaro
210202 Achaya
210203 Arapa
210204 Asillo
210205 Caminaca
210206 Chupa
210207 José Domingo Choquehuanca

Elio Javier Peralta Roque
DNI: 41361450
N° COESPE: 497

Continúa

D05. ¿En qué distrito vive usted?

210208 Muñani
210209 Potoni
210210 Saman
210211 San Antón
210212 San José
210213 San Juan de Salinas
210214 Santiago de Pupuja
210215 Tirapata
210301 Macusani
210302 Ajoyani
210303 Ayapata
210304 Coasa
210305 Corani
210306 Crucero
210307 Ituata
210308 Ollachea
210309 San Gabán
210310 Usicayos
210401 Juli
210402 Desaguadero
210403 Huacullani
210404 Kelluyo
210405 Pisacoma
210406 Pomata
210407 Zepita
210501 Ilave
210502 Capazo
210503 Pilcuyo
210504 Santa Rosa
210505 Conduriri
210601 Huancané
210602 Cojata
210603 Huatasani
210604 Inchupalla
210605 Pusi
210606 Rosaspata
210607 Taraco
210608 Vilque Chico
210701 Lampa
210702 Cabanilla
210703 Calapuja
210704 Nicasio
210705 Ocuveri
210706 Palca
210707 Paratia
210708 Pucará
210709 Santa Lucia
210710 Vilavila
210801 Ayaviri
210802 Antauta
210803 Cupi
210804 Llalli
210805 Macari
210806 Nuñoa
210807 Orurillo
210808 Santa Rosa

Elio Javier Peralta Roque
DNI: 41361450
N° COESPE: 497

Continúa

D05. ¿En qué distrito vive usted?

210809 Umachiri
210901 Moho
210902 Conima
210903 Huayrapata
210904 Tilali
211001 Putina
211002 Ananea
211003 Pedro Vilca Apaza
211004 Quilcapuncu
211005 Sina
211101 Juliaca
211102 Cabana
211103 Cabanillas
211104 Caracoto
211105 San Miguel
211201 Sandia
211202 Cuyocuyo
211203 Limbani
211204 Patambuco
211205 Phara
211206 Quiaca
211207 San Juan Del Oro
211208 Yanahuaya
211209 Alto Inambari
211210 San Pedro De Putina Punco
211301 Yunguyo
211302 Anapia
211303 Copani
211304 Cuturapi
211305 Ollaraya
211306 Tinicachi
211307 Unicachi
220101 Moyobamba
220102 Calzada
220103 Habana
220104 Jepelacio
220105 Soritor
220106 Yantalo
220201 Bellavista
220202 Alto Biavo
220203 Bajo Biavo
220204 Huallaga
220205 San Pablo
220206 San Rafael
220301 San José de Sisa
220302 Agua Blanca
220303 San Martín
220304 Santa Rosa
220305 Shatoja
220401 Saposoa
220402 Alto Saposoa
220403 El Eslabón
220404 Piscoyacu
220405 Sacanche
220406 Tingo de Saposoa
220501 Lamas



Elio Javier Peralta Roque

DNI: 41361450

N° COESPE: 497

Continúa

D05. ¿En qué distrito vive usted?

220502 Alonso de Alvarado
220503 Barranquita
220504 Caynarachi
220505 Cuñumbuqui
220506 Pinto Recodo
220507 Rumisapa
220508 San Roque de Cumbaza
220509 Shanao
220510 Tabalosos
220511 Zapatero
220601 Juanjuí
220602 Campanilla
220603 Huicungo
220604 Pachiza
220605 Pajarillo
220701 Picota
220702 Buenos Aires
220703 Caspisapa
220704 Pilluana
220705 Pucacaca
220706 San Cristóbal
220707 San Hilarión
220708 Shamboyacu
220709 Tingo de Ponasa
220710 Tres Unidos
220801 Rioja
220802 Awajun
220803 Elias Soplín Vargas
220804 Nueva Cajamarca
220805 Pardo Miguel
220806 Posic
220807 San Fernando
220808 Yorongos
220809 Yuracyacu
220901 Tarapoto
220902 Alberto Leveau
220903 Cacatachi
220904 Chazuta
220905 Chipurana
220906 El Porvenir
220907 Huimbayoc
220908 Juan Guerra
220909 La Banda de Shilcayo
220910 Morales
220911 Papaplaya
220912 San Antonio
220913 Sauce
220914 Shapaja
221001 Tocache
221002 Nuevo Progreso
221003 Pólvora
221004 Shunte
221005 Uchiza
230101 Tacna
230102 Alto de La Alianza
230103 Calana



Elio Javier Peralta Roque

DNI: 41361450

N° COESPE: 497

Continúa

D05. ¿En qué distrito vive usted?

230104 Ciudad Nueva
230105 Inclán
230106 Pachia
230107 Palca
230108 Pocollay
230109 Sama
230110 Coronel Gregorio Albarracín Lanchip
230111 La Yarada Los Palos
230201 Candarave
230202 Cairani
230203 Camilaca
230204 Curibaya
230205 Huanuara
230206 Quilahuani
230301 Locumba
230302 Ilabaya
230303 Ite
230401 Tarata
230402 Héroes Albarracín
230403 Estique
230404 Estique-Pampa
230405 Sitajara
230406 Susapaya
230407 Tarucachi
230408 Ticaco
240101 Tumbes
240102 Corrales
240103 La Cruz
240104 Pampas de Hospital
240105 San Jacinto
240106 San Juan de La Virgen
240201 Zorritos
240202 Casitas
240203 Canoas de Punta Sal
240301 Zarumilla
240302 Aguas Verdes
240303 Matapalo
240304 Papayal
250101 Calleria (Pucallpa)
250102 Campoverde
250103 Iparia
250104 Masisea
250105 Yarinacocha
250106 Nueva Requena
250107 Manantay
250201 Raymondi
250202 Sepahua
250203 Tahuania
250204 Yurua
250301 Padre Abad
250302 Irazola
250303 Curimaná
250304 Neshuya
250305 Alexander Von Humboldt
250401 Purús



Elio Javier Peralta Roque

DNI: 41361450

N° COESPE: 497

D06. Macro Zona

- 1 Lima Metropolitana
- 2 Norte
- 3 Centro
- 4 Sur
- 5 Selva

D08A. Ámbito

- 1,00 Lima Metropolitana
- 2,00 Perú urbano
- 3,00 Perú rural
- 4,00 NS/NP

P11. Pensando en la segunda vuelta, ¿por quién votaría usted

- 1 Keiko Fujimori
- 2 Pedro Castillo
- 80 Ninguno (NO LEER)
- 81 Aún no sabe/todavía no decide (NO LEER)
- 96 No iría a votar (NO LEER)

P11. Pensando en la segunda vuelta, ¿por quién votaría usted

- 97 Blanco
- 98 Nulo
- 99 No precisa (NO LEER)

P11x. Pensando en la segunda vuelta, ¿por quién votaría usted? (agrupado)

- 1 Keiko Fujimori
- 2 Pedro Castillo
- 3 Blanco/nulo
- 4 Aún no decide/No precisa
- 5 Ninguno/no iría a votar



Elio Javier Peralta Roque

DNI: 41361450

N° COESPE: 497

Anexo 10. Resultados IEP Informe de Opinión – Abril II 2021 Intención de voto – Elecciones Generales 2021 Segunda vuelta

Encuesta telefónica a nivel nacional



Intención de voto en segunda vuelta

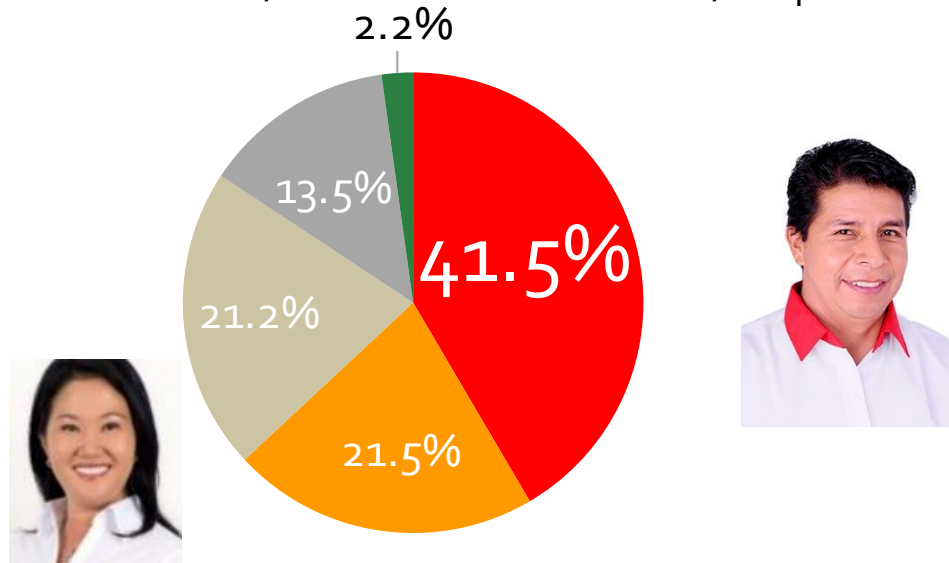
Pensando en la segunda vuelta, ¿por quién votaría usted?

SE LEEN OPCIONES. SE ROTAN LOS NOMBRES DE LOS DOS CANDIDATOS.

Elio Javier Peralta Roque
DNI: 41361450
N° COESPE: 497



■ Pedro Castillo
 ■ Keiko Fujimori
 ■ Blanco/Nulo
 ■ Aún no decide / No precisa
 ■ Ninguno / No iría a votar



GANADOR: PEDRO CASTILLO

- Gana en todas las zonas menos en Lima Metropolitana.

Abril 2021	Total	Ámbito			Macrozona					Ámbito 2	
		Lima Met.	Perú urbano	Perú rural	Lima Met.	Norte	Centro	Sur	Oriente	Lima Metropolitana	Perú sin Lima Metropolitana
Pedro Castillo	41.5%	29.3%	43.6%	56.7%	29.3%	41.4%	45.8%	54.7%	51.5%	29.3%	47.9%
Keiko Fujimori	21.5%	31.4%	18.0%	12.9%	31.4%	19.8%	14.8%	12.3%	17.2%	31.4%	16.4%
Blanco/nulo	21.2%	23.6%	20.5%	18.9%	23.6%	21.3%	21.4%	18.4%	18.6%	23.6%	20.0%
Aún no decide/NP	13.5%	13.5%	15.6%	9.4%	13.5%	14.8%	16.6%	13.0%	9.5%	13.5%	13.6%
Ninguno/no iría a votar	2.2%	2.3%	2.3%	2.1%	2.3%	2.8%	1.3%	1.5%	3.0%	2.3%	2.2%

■ Diferencia significativa

Base abril II 2021: Total de entrevistados - Nacional (1367)
El total puede sumar más de 100% por efectos de redondeo

Intención de voto en segunda vuelta

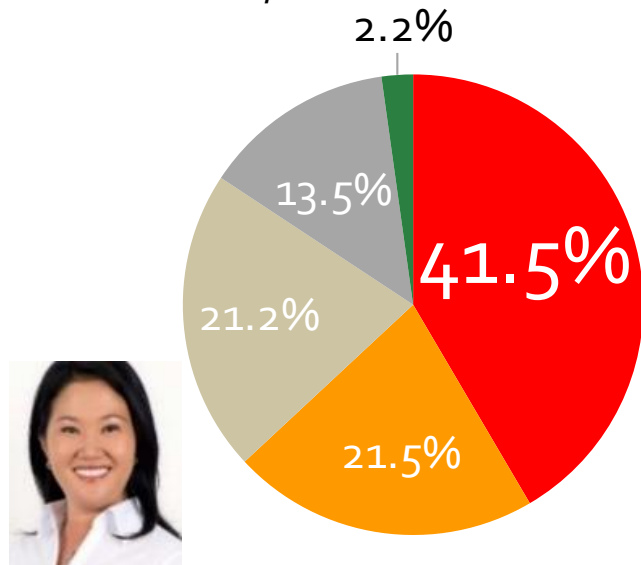
Pensando en la segunda vuelta, ¿por quién votaría usted?

SE LEEN OPCIONES. SE ROTAN LOS NOMBRES DE LOS DOS CANDIDATOS.

Elio Javier Peralta Roque
DNI: 41361450
N° COESPE: 497



■ Pedro Castillo
 ■ Keiko Fujimori
 ■ Blanco/Nulo
 ■ Aún no decide / No precisa
 ■ Ninguno / No iría a votar



GANADOR: PEDRO CASTILLO

Mayor respaldo en:

- Hombres
- Adultos de 25 a 39 años.
- Personas con educación básica
- Trabajadores independientes.

Abril 2021	Total	Sexo		Edad			Nivel educativo		Ocupación		
		Hombre	Mujer	18 a 24	25 a 39	40 a +	Educación básica	Educación superior	Trabajador dependiente	Trabajador independiente	No trabaja
Pedro Castillo	41.5%	47.4%	35.6%	34.2%	47.8%	39.5%	43.9%	37.2%	38.4%	47.7%	36.4%
Keiko Fujimori	21.5%	20.2%	22.8%	21.7%	17.6%	24.2%	21.0%	22.5%	20.4%	22.1%	21.7%
Blanco/nulo	21.2%	16.4%	25.9%	26.7%	22.8%	18.4%	20.7%	22.2%	23.3%	18.1%	23.4%
Aún no decide/NP	13.5%	14.2%	12.8%	15.7%	11.1%	14.5%	12.0%	16.2%	16.3%	10.2%	15.5%
Ninguno/no iría a votar	2.2%	1.7%	2.8%	1.8%	0.7%	3.4%	2.4%	2.0%	1.6%	1.9%	3.0%

■ Diferencia significativa

Base abril II 2021: Total de entrevistados - Nacional (1367)
El total puede sumar más de 100% por efectos de redondeo

Intención de voto en segunda vuelta

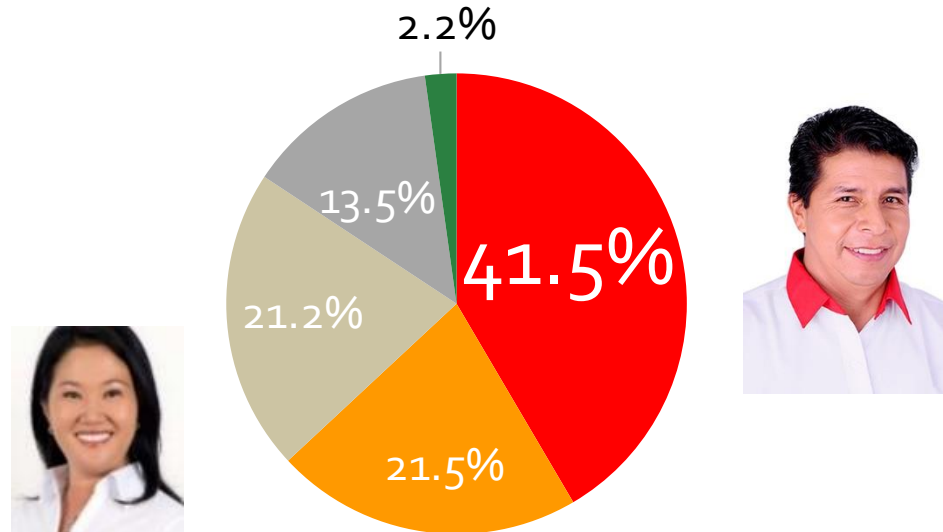
Pensando en la segunda vuelta, ¿por quién votaría usted?

SE LEEN OPCIONES. SE ROTAN LOS NOMBRES DE LOS DOS CANDIDATOS.

Elio Javier Peralta Roque
DNI: 41361450
N° COESPE: 497



■ Pedro Castillo
 ■ Keiko Fujimori
 ■ Blanco/Nulo
 ■ Aún no decide / No precisa
 ■ Ninguno / No iría a votar



GANADOR: PEDRO CASTILLO

Mayor respaldo:

- En niveles C y D/E
- Entre quienes se autoidentifican como de izquierda y en menor medida, de centro.
- Entre quienes quieren cambiar el modelo económico.

Abril 2021	Total	Nivel socioeconómico			Auto identificación ideológica			Cambio modelo económico	
		NSE A/B	NSE C	NSE D/E	Izquierda	Centro	Derecha	Cambiar poco o nada	Cambiar totalmente
Pedro Castillo	41.5%	26.5%	37.4%	49.4%	62.3%	35.5%	25.8%	35.9%	51.0%
Keiko Fujimori	21.5%	38.3%	23.0%	14.6%	11.4%	16.8%	39.5%	25.4%	15.2%
Blanco/nulo	21.2%	20.1%	23.3%	20.3%	15.4%	25.9%	20.4%	22.6%	18.5%
Aún no decide/NP	13.5%	11.3%	14.9%	13.5%	9.2%	19.7%	12.2%	13.8%	13.1%
Ninguno/no iría a votar	2.2%	3.9%	1.3%	2.2%	1.8%	2.1%	2.1%	2.2%	2.2%

■ Diferencia significativa

Base abril II 2021: Total de entrevistados - Nacional (1367)
El total puede sumar más de 100% por efectos de redondeo

¿Cómo han migrado los votos de primera vuelta? (SUMA 100% VERTICAL)


Elio Javier Peralta Roque
DNI: 41361450
N° COESPE: 497



Voto en primera vuelta*

Pensando en la segunda vuelta, ¿por quién votaría usted?

TOTAL NACIONAL



Otros

Blanco /nulo/ NS/NP

No fue a votar



Pedro Castillo

41.5%

91.0%

1.5%

23.6%

18.3%

40.8%

59.5%

41.4%

27.7%

44.0%



Keiko Fujimori

21.5%

0.7%

88.3%

36.7%

32.6%

15.9%

4.0%

24.0%

14.5%

20.7%

Blanco/nulo

21.2%

2.9%

3.5%

20.2%

28.9%

23.5%

19.8%

22.2%

33.8%

22.8%

Aún no decide/No precisa

13.5%

5.5%

6.7%

18.8%

18.4%

16.5%

15.4%

10.1%

20.4%

7.0%

Ninguno/no iría a votar

2.2%

-

-

0.7%

1.9%

3.3%

1.3%

2.3%

3.6%

5.4%

*En las elecciones para presidente usted, ¿votó por un candidato, voto en blanco o votó nulo? (SI RESPONDE POR UN CANDIDATO PREGUNTAR: ¿Por qué candidato?) (Respuesta espontánea)

El total puede sumar más de 100% por efectos de redondeo

Base abril II 2021: Total de entrevistados - Nacional (1367)

■ Diferencia significativa



Metodología | Ficha técnica del estudio

Algunas aclaraciones


Elio Javier Peralta Roque
DNI: 41361450
N° COESPE: 497



Sobre el tamaño de la muestra

La encuesta de opinión del IEP suele hacerse a una muestra de un mínimo de 1200 personas. En esta ocasión, la muestra llegó a 1367 casos. Esta ampliación se realizó porque a medida que se avanzaba con el trabajo de campo, encontrábamos más ausentismo y no queríamos tener una muestra menor a 1200 para analizar comportamiento electoral en la primera vuelta (cuándo definió su voto, por qué razón votó así, entre otros temas).

Ausentismo

En la pregunta por la votación en la primera vuelta, no se leyó la opción “No fui a votar”, sino que era una categoría precodificada, con la indicación de no ser leída por el encuestador a la persona encuestada, si salía de manera espontánea se anotaba. Es probable que esta sea una de las razones por las que la cifra de ausentismo se aleja de la cifra para Perú (28%, cuando se une Perú y Extranjero llega a 30%), o también puede deberse a que la persona encuestada no quiera afirmar que no fue a votar.

Padrón actualizado

Actualizamos la fuente que usamos para el cálculo de población, gracias a que RENIEC actualizó en su web el nuevo Padrón Electoral de las Elecciones Generales 2021, que difiere ligeramente del Padrón de Elecciones Congresales que habíamos utilizado hasta la primera encuesta de abril.

Encuestas telefónicas


Elio Javier Peralta Roque
DNI: 41361450
N° COESPE: 497



La metodología de encuesta telefónica que utiliza Estudios de Opinión del IEP toma como marco muestral una selección aleatoria de números de celular, basado en las series de numeración de los servicios de telefonía móvil que proporciona el Ministerio de Transporte y Comunicaciones (MTC). Aquí se incluyen todos los proveedores de telefonía móvil del país y contienen el mismo número de dígitos que los números de celulares (9 dígitos), lo que permite obtener un poco más de 89 millones de combinaciones de números telefónicos posibles.

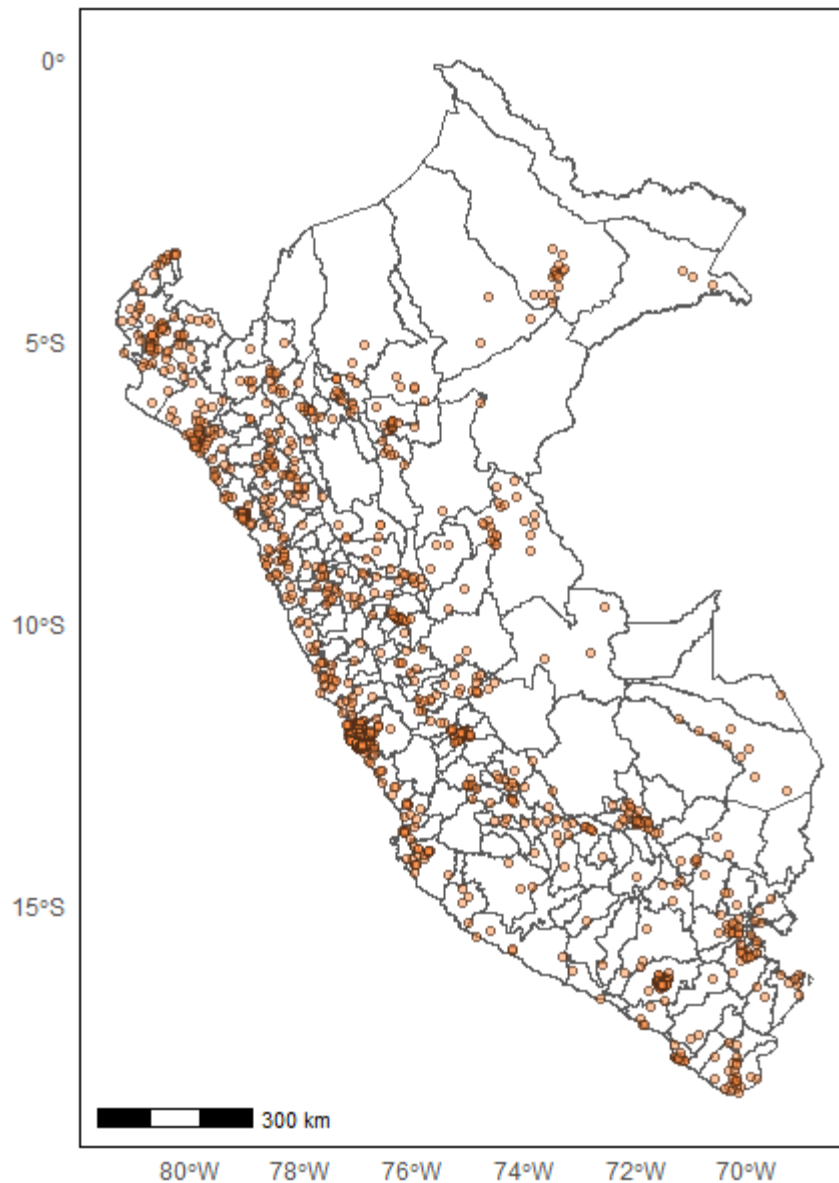
Para seleccionar el marco muestral se emplea un Software de Muestreo Telefónico (SMUT), creado exclusivamente para el IEP, el cual permite la generación de números de celular de forma aleatoria a partir de las cabeceras asignadas a cada operador de telefonía móvil (Movistar, Claro, Entel y Bitel), de modo que el resultado es proporcional a la cuota de cada operador.

Según datos de la ENAHO 2019, más del 90% de hogares posee un celular. Es por esta razón que se escogió esta alternativa. La diferencia con un diseño muestral para una encuesta presencial es que en la encuesta presencial el muestreo es polietápico con selección de cuotas en la última etapa. En una encuesta telefónica el muestreo solo tiene una etapa, aleatoria. En la práctica, tanto en encuestas presenciales como telefónicas se hace un ejercicio de ponderación para corregir posibles sesgos, la ponderación debe ser mínima.

Una de las principales ventajas de la encuesta telefónica es su mayor cobertura y dispersión, que por temas de costo no se puede lograr con una encuesta presencial. La desventaja es que la encuesta telefónica no permite usar ayudas visuales (tarjetas, por ejemplo) y no debería durar más de 15 a 20 minutos para no cansar a la persona encuestada.

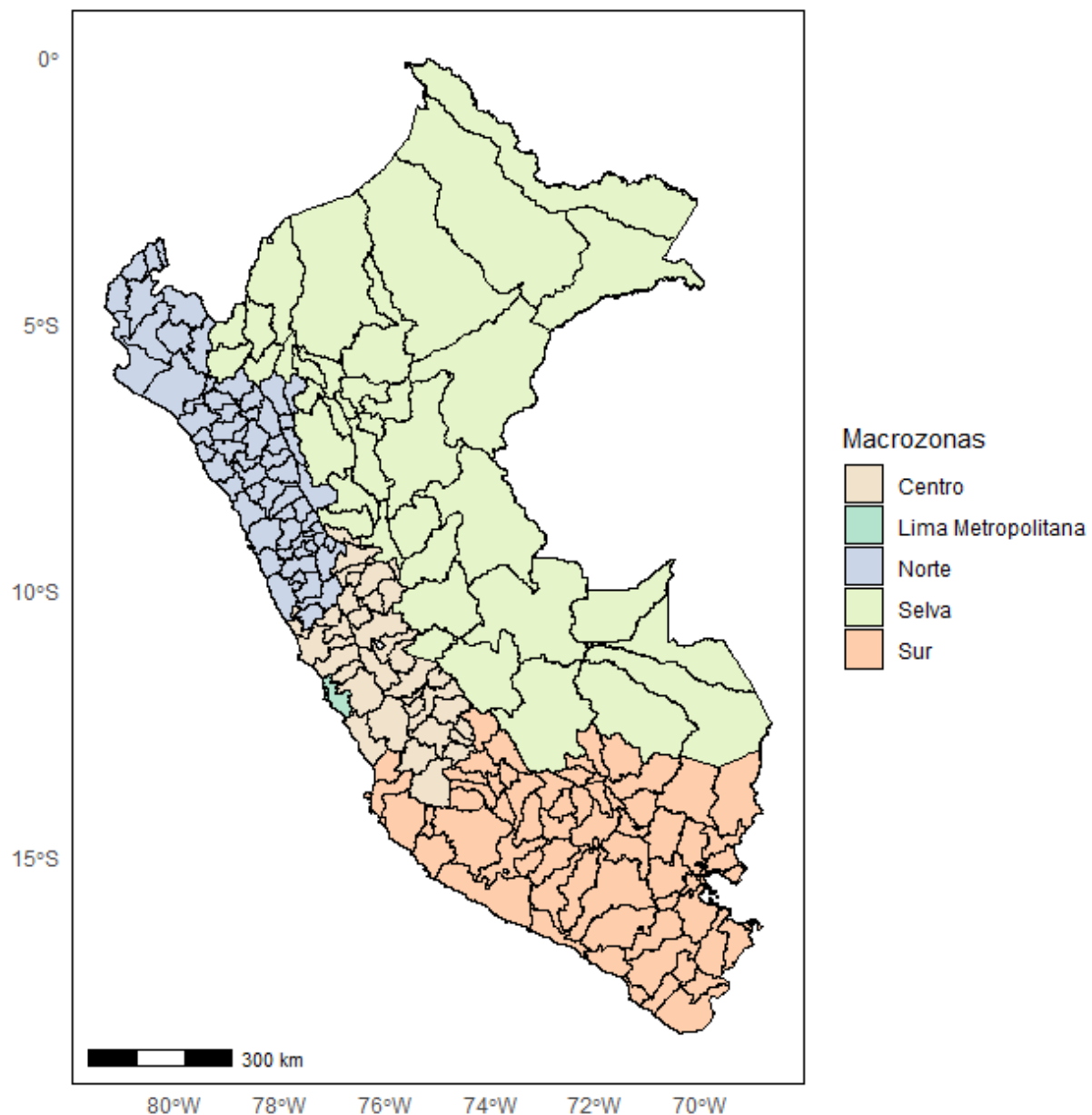
Distribución de la muestra de la encuesta de abril II de 2021


Elio Javier Peralta Roque
DNI: 41361450
N° COESPE: 497



1367 entrevistas en:
24 departamentos
150 provincias
450 distritos

153 Macro zonas



Elio Javier Peralta Roque
DNI: 41361450
N° COESPE: 497



En las encuestas del IEP, la agrupación del territorio nacional en macrozonas se hace a partir de las **provincias**. Por ejemplo, hay provincias que pueden pertenecer a un departamento de centro o sur pero que por clasificación provincial son consideradas dentro de la macro zona selva, como La Convención en Cusco. A continuación se muestra el porcentaje de población electoral que tiene cada una de las macrozonas presentadas.

Macro zona	Población electoral	%
Lima Metropolitana	8383077	35%
Norte	5774594	24%
Sur	4812789	20%
Selva	2961010	12%
Centro	2359451	10%
Total	24290921	100%

Fuente: RENIEC. Padrón Electoral de las Elecciones Generales 2021.
<https://portales.reniec.gob.pe/web/estadistica/pelectoral>

Ficha técnica del estudio


Elio Javier Peralta Roque
DNI: 41361450
N° COESPE: 497



1. Nombre de la encuestadora

Instituto de Estudios Peruanos (IEP)

2. Número de partida asignado por el JNE

0393-REE/JNE – Resolución 1209-2018-DCGI/ JNE.

3. Financiación del estudio

Diario La República.

4. Objetivo del estudio

Recoger las opiniones de personas de 18 años a más, con DNI, en ámbito urbano y rural sobre política, comportamiento electoral e intención de voto para la segunda vuelta de las Elecciones Generales de abril de 2021.

5. Tamaño de la población objeto de estudio

Se toma en cuenta la población a partir de 18 años: 24,290,921 personas que se contabilizan a partir del Padrón Electoral de las Elecciones Generales 2021. La distribución de la población objetivo por ámbito y nivel socioeconómico, así como por sexo y edad se presenta a continuación:

Ámbito	Nivel Socioeconómico a/	Población mayor de 18 años	%
Lima Metropolitana	Lima Metropolitana A	335,323	1.4%
	Lima Metropolitana B	1,852,660	7.6%
	Lima Metropolitana C	3,772,385	15.5%
	Lima Metropolitana D	1,961,640	8.1%
	Lima Metropolitana E	461,069	1.9%
Resto urbano		10,695,867	44.0%
Rural		5,211,977	21.5%
Total		24,290,921	100%

Fuente: RENIEC. Padrón Electoral de las Elecciones Generales 2021.

a/ Fuente NSE: APEIM 2020

Sexo	%
Hombre	49.8%
Mujer	50.2%
Total	100%


Fuente: RENIEC. Padrón Electoral de las Elecciones Generales 2021.

Rango de edad*	%
18 a 24 años	16.1%
25 a 39 años	33.9%
40 a más años	50.0%
Total	100%

Fuente: RENIEC Población Identificada con DNI 2020.

((*) En el Padrón 2021 no contamos con la información de la población electoral en edades simples, por tal razón usamos la fuente de RENIEC de 2020 para este caso del cálculo de grupos de edad.

Ficha técnica del estudio


Elio Javier Peralta Roque
DNI: 41361450
N° COESPE: 497



6. Tamaño de la muestra

La muestra para esta medición tuvo 1367 entrevistados y se distribuyó de la siguiente manera:

Ámbito	NSE	Muestra abril II 2021	
		Total	%
Lima Metropolitana	NSE A/B	197	14.4%
	NSE C	160	11.7%
	NSE D/E	115	8.4%
Resto Urbano		702	51.4%
Rural		193	14.1%
Total		1367	100.0%

Fuente: IEP- Estudios de Opinión. Medición abril II 2021.

Rango de edad	Muestra abril II 2021	%
18 a 24 años	263	19.2%
25 a 39 años	512	37.5%
40 a más años	592	43.3%
Total	1367	100.0%

Fuente: IEP- Estudios de Opinión. Medición abril II 2021.

Sexo	Muestra abril II 2021	%
Hombre	692	50.6%
Mujer	675	49.4%
Total	1267	100.0%

Fuente: IEP- Estudios de Opinión. Medición abril II 2021.

7. Margen de error

Los resultados del presente estudio tienen un error máximo estimado de ± 2.65 pts. para los resultados a nivel nacional.

8. Nivel de confianza

Los resultados del estudio tienen un nivel de confianza de 95% considerando una varianza máxima en las proporciones poblacionales ($p=q=0.5$).

9. Nivel de representatividad provincial

1367 entrevistados distribuidos en 24 departamentos, 150 provincias y 450 distritos; con un nivel de representatividad provincial de 95.7%.

10. Tipo de muestreo aplicado

Muestreo probabilístico con método de selección aleatoria en una sola etapa. Utiliza un marco muestral de números de celulares (construido a partir de cabeceras de operadores de móviles que toma como fuente el Ministerio de Transportes y Comunicaciones, 2019). Se realizan llamadas aleatoriamente. Si el número seleccionado acepta y realiza la encuesta en su totalidad, se considera como encuesta efectiva, si la encuesta es rechazada o queda a medio terminar, el software selecciona aleatoriamente otro número.

Etapa	Unidad de Muestreo	Unidad informante	Tipo de Selección
1	Número de celular	Persona de 18 años a más, con DNI	Probabilístico. Aleatorio

11. Puntos de muestreo

Lima Metropolitana, Perú urbano, Perú rural. Mayor detalle de los departamentos, provincias y distritos en los que se aplicaron encuestas se colocan en las siguientes diapositivas.

12. Fecha de campo

Del 17 al 21 de abril de 2021.

13. Página web

www.iep.org.pe

Ficha técnica del estudio

156


Elio Javier Peralta Roque
DNI: 41361450
N° COESPE: 497



Departamentos, provincias y distritos de la muestra (I)

Dpto.	Provincia	Distrito
Amazonas	Chachapoyas	Leimebamba, Chachapoyas, Magdalena
	Bagua	Bagua, La Peca, Imaza
	Bongará	Yambrasbamba
	Luya	Luya
	Rodríguez de Mendoza	San Nicolás, Cochamal
	Utcubamba	Bagua Grande
Áncash	Huaraz	Huaraz, Tarica, Independencia
	Carhuaz	Carhuaz, Shilla
	Carlos Fermín Fitzcarrald	San Luis
	Casma	Buena Vista Alta, Casma
	Huari	Paucas, San Marcos
	Huarmey	Huarmey
	Huaylas	Mato, Caraz
	Pallasca	Pallasca
	Santa	Chimbote, Nuevo Chimbote, Nepeña, Santa
	Yungay	Yungay, Mancos
Apurímac	Abancay	Abancay
	Andahuaylas	Pacobamba, Andarapa, Pacucha, Andahuaylas, San Jerónimo
	Aymaraes	Chalhuanca
	Chincheros	Ranracancha, Chincheros
	Graú	San Antonio
Arequipa	Arequipa	Cerro Colorado, Mariano Melgar, José Luis Bustamante Y Rivero, Socabaya, Paucarpata, Miraflores, Sabandia, Yanahuara, Jacobo Hunter, Sachaca, Arequipa, Yarabamba, Cayma, Alto Selva Alegre, La Joya
	Camaná	Samuel Pastor, Mariano Nicolás Valcárcel
	Caravelí	Caravelí, Chala, Acari, Lomas
	Castilla	Aplao
	Caylloma	Majes, Huanca, Lari, Lluta
	Islay	Mollendo, Dean Valdivia
	La Unión	Cotahuasi

Dpto.	Provincia	Distrito	
Ayacucho	Huamanga	Jesús Nazareno, San Juan Bautista, Ayacucho, Andres Avelino Cáceres Dorregaray	
		Cangallo	Totos, Los Morochucos, Chuschi
	Huanta	Huanta, Santillana, Luricocha	
	La Mar	Tambo, Chungui	
	Lucanas	Puquio, Lucanas	
	Sucre	Querobamba	
	Vilcas Huamán	Vischongo	
	Cajamarca	Cajamarca	Cajamarca, Magdalena, Jesús
		Cajabamba	Cajabamba, Cachachi
		Celendín	Celendín, La Libertad de Pallán, Huasmín
Chota		Choropampa, Chota	
Contumazá		Contumazá	
Cutervo		San Juan de Cutervo, Cutervo	
Hualgayoc		Hualgayoc, Bambamarca	
Jaén		Jaén, Chontali	
San Ignacio		San José de Lourdes	
San Marcos		Eduardo Villanueva, Gregorio Pita, Pedro Gálvez	
Cusco	San Pablo	San Pablo	
		Cusco	Saylla, San Jerónimo, Santiago, San Sebastián, Wanchaq, Cusco
	Anta	Chinchaypujio, Anta, Zurite	
	Calca	Calca	
	Canas	Kunturkanki	
	Canchis	Sicuani	
	Chumbivilcas	Velille	
	Espinar	Espinar, Coporaque	
	La Convención	Villa Kintiarina, Pichari	
	Quispicanchi	Urcos, Oropesa, Huaru, Lucre	
Urubamba	Ollantaytambo, Urubamba, Maras		
Huancavelica	Huancavelica	Huancavelica	
	Angaraes	Lircay, Ccochaccasa	
	Churcampa	El Carmen, Locroja, Churcampa	

Dpto.	Provincia	Distrito
Huánuco	Huánuco	Huánuco, Amarilis, Santa María del Valle
	Ambo	Ambo
	Huacaybamba	Huacaybamba
	Huamalíes	Jircan, Monzón, Jacas Grande, Llata
	Leoncio Prado	Luyando, Rupa-Rupa, Mariano Damaso Beraún, Daniel Alomías Robles, José Crespo Y Castillo
	Marañón	Huacrachuco, Cholón
	Pachitea	Molino
	Puerto Inca	Puerto Inca, Codo del Pozuzo
	Yarowilca	Obas
	Ica	Ica
Chincha		Chincha Alta, Pueblo Nuevo, El Carmen, Alto Laran
Nazca		Nazca, Marcona
Pisco		Paracas, San Andrés, Pisco, Túpac Amaru Inca, San Clemente, Independencia
Junín	Huancayo	Chilca, Huancayo, El Tambo, Pilcomayo, Sapallanga
	Concepción	Concepción, Nueve de Julio, Santa Rosa de Ocopa
	Chanchamayo	Pichanaqui, Perené, San Ramón, Chanchamayo
	Jauja	Masma, Yauyos, Curicaca
	Junín	Carhuamayo, Junín
	Satipo	Satipo, Río Negro, Mazamari, Pangoa
	Tarma	Acobamba, La Unión, Palca, Tarma
	Yauli	La Oroya
La Libertad	Chupaca	Chongos Bajo
	Trujillo	El Porvenir, Salaverry, Trujillo, Huanchaco, Moche, Florencia de Mora, La Esperanza, Víctor Larco Herrera
	Ascope	Rázuri, Chocope, Paiján
	Chepén	Chepén, Pueblo Nuevo
	Julcán	Huaso, Carabamba
	Otuzco	Salpo, Otuzco
	Pacasmayo	San Pedro de Lloc, Pacasmayo, Guadalupe
	Pataz	Tayabamba, Pataz, Huancaspata
	Sánchez Carrión	Huamachuco
	Gran Chimú	Lucma
Virú	Chao, Guadalupito, Virú	

Ficha técnica del estudio


Elio Javier Peralta Roque
DNI: 41361450
N° COESPE: 497



Departamentos, provincias y distritos de la muestra (II)

Dpto.	Provincia	Distrito	
Lambayeque	Chiclayo	José Leonardo Ortiz, Chiclayo, Reque, Chongoyape, Patapo, La Victoria, Etén, Saña, Santa Rosa, Pimentel, Tumán, Monsefú, Nueva Arica	
	Ferreñafe	Ferreñafe, Pueblo Nuevo, Manuel Antonio Mesones Muro, Pitipo	
	Lambayeque	Motupe, Pacora, Lambayeque, Salas, San José, Olmos, Mórrope, Jayanca, Mochumi	
Lima	Prov. Const. del Callao	La Perla, Callao, Bellavista, Carmen de La Legua Reynoso, Ventanilla, Mi Perú	
	Lima	Santa Rosa, San Martín De Porres, San Juan de Lurigancho, Los Olivos, La Victoria, Comas, San Miguel, Carabayllo, Pachacámac, Breña, Santiago De Surco, Puente Piedra, Ate, San Isidro, Miraflores, Villa María del Triunfo, Cieneguilla, Lurigancho (Chosica), Chorrillos, La Molina, San Juan de Miraflores, San Luis, Lurín, Lima, Santa Anita, Rímac, Jesús María, Independencia, Chaclacayo, San Borja, Magdalena del Mar, Surquillo, Villa El Salvador, Lince, El Agustino, Pueblo Libre, Ancón, Punta Negra, Pucusana, Punta Hermosa, Barranco	
	Barranca	Barranca, Supe Puerto, Supe, Paramonga	
	Cajatambo	Copa, Gorgor	
	Cañete	Mala, Nuevo Imperial, Asia, Quilmana, Imperial	
	Huaral	Ihuari, Huaral, Chancay, San Miguel de Acos, Aucallama	
	Huachirí	Santa Eulalia, San Antonio, San Mateo de Otao, Surco	
	Huaura	Huacho, Huaura, Sayán, Vegueta, Santa María	
	Loreto	Maynas	Punchana, Iquitos, San Juan Bautista
		Alto Amazonas	Yurimaguas, Teniente César Lopez Rojas
		Loreto	Nauta, Parinari
		Mariscal Ramón Castilla	Ramón Castilla
		Ucayali	Contamana, Sarayacu
		Datem del Marañón	Barranca, Cahuapanas

Dpto.	Provincia	Distrito
Madre de Dios	Tambopata	Tambopata, Inambari, Laberinto
	Tahuamanu	Iñapari
Moquegua	Mariscal Nieto	Moquegua
	General Sánchez Cerro	Lloque
	Ilo	Ilo, El Algarrobal, Pacocha
Pasco	Pasco	Chaupimarca, Paucartambo, Yanacancha, Huachón, Huariaca
	Daniel Alcides Carrión	Yanahuanca
	Oxapampa	Villa Rica
Piura	Piura	Tambo Grande, Piura, Catacaos, Castilla, Veintiséis de Octubre, Cura Mori
	Ayabaca	Frías, Paimas, Montero, Ayabaca
	Morropón	Chulucanas, La Matanza, Buenos Aires, Morropón
	Paita	La Huaca, Paita
	Sullana	Bellavista, Sullana, Lancones, Marcavelica
	Talara	Pariñas, La Brea
Puno	Sechura	Bellavista de La Unión, Vice, Sechura
	Puno	Puno, Coata, Capachica, Pichacani, Atuncolla, Chucuito
	Azángaro	Achaya, Asillo, Santiago de Pupuja
	Carabaya	Ollachea, Ajoyani
	Chucuito	Pomata, Zepita, Desaguadero, Juli
	El Collao	Ilave, Conduriri
	Huancané	Huancané, Taraco
	Lampa	Lampa, Pucará, Santa Lucía
	Melgar	Santa Rosa
	San Antonio de Putina	Quilcapuncu
San Román	Juliaca, San Miguel	
Yunguyo	Cuturapi, Yunguyo	

Dpto.	Provincia	Distrito
San Martín	Moyobamba	Habana, Moyobamba, Soritor
	Bellavista	San Pablo, Bajo Biavo, San Rafael
	Lamas	Cuñumbuqui, Zapatero, Pinto Recodo
	Picota	Caspisapa, Picota, San Cristóbal
	Rioja	Elias Soplín Vargas, Nueva Cajamarca
	San Martín	Tarapoto, Chazuta, La Banda de Shilcayo
Tacna	Tocache	Tocache, Uchiza
	Tacna	Alto de La Alianza, Tacna, Coronel Gregorio Albarracín Lanchip, Ciudad Nueva, Inclán, La Yarada Los Palos
	Candarave	Curibaya
	Tarata	Héroes Albarracín
Tumbes	Tumbes	Corrales, Tumbes
	Contralmirante Villar	Canoas de Punta Sal, Zorritos
	Zarumilla	Aguas Verdes, Zarumilla
Ucayali	Coronel Portillo	Yarinacocha, Calleria (Pucallpa), Masisea, Manantay
	Atalaya	Raymondi, Yurua
	Padre Abad	Padre Abad

Estudios de Opinión IEP


Elio Javier Peralta Roque
DNI: 41361450
N° COESPE: 497



El área de Estudios de Opinión del Instituto tiene la misión de colaborar con el rol del IEP como actor protagónico en la discusión de la agenda pública mediante la difusión de encuestas sobre temas de coyuntura política y social.

El área de Estudios de Opinión ofrece los servicios de:

- Encuesta de opinión sobre coyuntura y otros temas vinculados a aspectos sociales, económicos y políticos.
- Estudios *ad hoc* cuantitativos y cualitativos así como soluciones digitales que sean de ayuda en la labor aplicada o académica de diversas organizaciones privadas o públicas vinculadas al desarrollo del país: comunidad de investigadores, universidades, organismos de cooperación e instituciones del Estado, entre otros.
- IEP multiclientes: Herramienta de investigación útil y sencilla para la rápida resolución de necesidades puntuales de información, sin tener que recurrir a un estudio *ad hoc*. Bajo esta modalidad, las instituciones interesadas contratan preguntas en un mismo cuestionario que serán respondidas por una muestra representativa de la población peruana o de Lima Metropolitana, según sea el objetivo particular de su investigación.

EQUIPO:

Patricia Zárate	Jefa de Estudios de Opinión	patricia@iep.org.pe
Laura Amaya	Jefa de Proyectos de Estudios de Opinión	lamaya@iep.org.pe
Gustavo Valdivia	Asistente de Estudios de Opinión	gvaldivia@iep.org.pe
Saúl Elguera	Asistente de Estudios de Opinión	selguera@iep.org.pe

Anexo 11

FICHA TÉCNICA

Intención de voto – Elecciones Generales 2021 – Segunda vuelta (Abril II 2021)

Preparado por: Instituto de Estudios Peruanos (IEP)
Casilla electrónica: 28273328 - Natalia González Carrasco



Elio Javier Peralta Roque
DNI: 41361450
N° COESPE: 497

IEP INSTITUTO DE ESTUDIOS PERUANOS

FICHA TÉCNICA

1. Nombre de la encuestadora

Instituto de Estudios Peruanos (IEP)

2. Número de partida asignado por el JNE

0393-REE/JNE – Resolución 1209-2018-DCGI/ JNE.

3. Financiación del estudio

El estudio fue financiado por Diario La República (Grupo La República).

4. Objetivo del estudio

Recoger las opiniones de personas de 18 años a más, con DNI, en ámbito urbano y rural sobre política, comportamiento electoral e intención de voto para la segunda vuelta de las Elecciones Generales de abril de 2021.

5. Tamaño de la población objeto del estudio

La población objetivo es de aproximadamente 24,290,921 personas que se contabilizan a partir del Padrón Electoral de las Elecciones Generales 2021¹.

La distribución de la población por ámbito y nivel socioeconómico se muestra a continuación (Cuadro 1). Adicionalmente, se incluye como anexo la distribución según departamento, provincia y distrito (Ver Anexo 2).

Cuadro 1. Distribución de la población por ámbito y nivel socioeconómico

Ámbito	Nivel Socioeconómico a/	Población mayor de 18 años	%
Lima Metropolitana	Lima Metropolitana A	335,121	1.4%
	Lima Metropolitana B	1,851,545	7.6%
	Lima Metropolitana C	3,770,114	15.5%
	Lima Metropolitana D	1,960,459	8.1%
	Lima Metropolitana E	460,792	1.9%
Resto urbano	Resto Urbano	10,700,914	44.1%
Rural	Rural	5,211,977	21.5%
Total		24,290,921	100%

Fuente: RENIEC. Padrón Electoral de las Elecciones Generales 2021.

a/ Fuente NSE: APEIM 2020

Por otro lado, la distribución de la población objetivo por sexo y edad es la siguiente:

¹ RENIEC. Padrón Electoral de las Elecciones Generales 2021



Elio Javier Peralta Roque

DNI: 41361450

N° COESPE: 497

IEP INSTITUTO DE ESTUDIOS PERUANOS

Cuadro 2. Distribución de la población por sexo

Sexo	Población mayor a 18 años	%
Hombre	12,097,451	49.8%
Mujer	12,193,470	50.2%
Total	24,290,921	100%

RENIEC. Padrón Electoral de las Elecciones Generales 2021.

Cuadro 3. Distribución de la población por edad

Edad ²	Población mayor a 18 años	%
18 a 24 años	3,904,974	16.1%
25 a 39 años	8,239,759	33.9%
40 a más años	12,146,188	50.0%
Total	24,290,921	100%

Fuente: RENIEC Población Identificada con DNI 2020.

6. Tamaño de la Muestra

La muestra de la encuesta de intención de voto para la segunda vuelta de las Elecciones Generales de 2021, está conformada por 1367 entrevistados.

A continuación, se presenta la distribución por ámbito y nivel socioeconómico. Al igual que con la información de la población, se coloca como anexo la distribución de la muestra por departamento, provincia y distrito (Ver anexo 3).

Cuadro 4. Distribución de la muestra por ámbito y nivel socioeconómico

Ámbito	Nivel socioeconómico	Muestra abril II 2021	
		Total	%
Lima Metropolitana	Lima Metropolitana A/B	197	14.4%
	Lima Metropolitana C	160	11.7%
	Lima Metropolitana D/E	115	8.4%
Resto urbano	Resto urbano	702	51.4%
Rural	Rural	193	14.1%
Total		1367	100.0%

Fuente: IEP- Estudios de Opinión. Medición abril II 2021.

² En el Padrón 2021 no contamos con la información de la población electoral en edades simples, por tal razón usamos la fuente de RENIEC de 2020 para este caso del cálculo de grupos de edad.



Elio Javier Peralta Roque
 DNI: 41361450
 N° COESPE: 497

IEP INSTITUTO DE ESTUDIOS PERUANOS

La distribución de la muestra por sexo y edad se presenta a continuación.

Cuadro 5. Distribución de la muestra por sexo

Sexo	Muestra abril II 2021	
	Total	%
Hombre	692	50.6%
Mujer	675	49.4%
Total	1367	100.0%

Fuente: IEP- Estudios de Opinión. Medición abril II 2021.

Cuadro 6. Distribución de la muestra por rango de edad

Edad	Muestra abril II 2021	
	Total	%
18 a 24 años	263	19.2%
25 a 39 años	512	37.5%
40 a más años	592	43.3%
Total	1367	100.0%

Fuente: IEP- Estudios de Opinión. Medición abril II 2021.

7. Margen de error

Los resultados del presente estudio tienen un error máximo estimado de $\pm 2.65\%$ para los resultados a nivel nacional.

8. Nivel de confianza

Los resultados del estudio tienen un nivel de confianza de 95% considerando una varianza máxima en las proporciones poblacionales ($p=q=0.5$).

9. Nivel de representatividad de la muestra

La representatividad se calcula tomando la población de 18 años a más de las provincias que se recogieron en el estudio y se divide sobre la población entre la población total de 18 años a más según el Padrón Electoral de las Elecciones Generales 2021 (24,290,921). El numerador variará en cada medición de acuerdo con las provincias donde se aplique la encuesta.

De esta manera, la representatividad a nivel provincial del presente estudio es de 95.7%. Se tuvo una cobertura de 24 departamentos, 150 provincias y 450 distritos.

$$= \frac{(23,241,889)}{(24,290,921)} = 95.7\%$$



Elio Javier Peralta Roque
 DNI: 41361450
 N° COESPE: 497

IEP INSTITUTO DE ESTUDIOS PERUANOS

10. Tipo de muestreo aplicado

Muestreo probabilístico con método de selección aleatoria en una sola etapa. Utiliza un marco muestral de números de celulares y se realizan llamadas aleatoriamente. Si el número seleccionado acepta y realiza la encuesta en su totalidad, se considera como encuesta efectiva. No obstante, si la encuesta es rechazada o queda a medio terminar, el software selecciona aleatoriamente otro número.

Etapa	Unidad de muestreo	Unidad informante	Tipo de selección
1	Número de celular	Persona de 18 años a más	Probabilístico. Aleatorio

11. Puntos de muestreo

A continuación, se detalla la muestra según departamento, provincia y distrito donde se aplicó la encuesta correspondiente a la medición del mes de abril II.

Departamento	Provincia	Distrito
Amazonas	Chachapoyas	Leimebamba, Chachapoyas, Magdalena
	Bagua	Bagua, La Peca, Imaza
	Bongará	Yambrasbamba
	Luya	Luya
	Rodríguez de Mendoza	San Nicolás, Cochamal
	Utcubamba	Bagua Grande
Áncash	Huaraz	Huaraz, Tarica, Independencia
	Carhuaz	Carhuaz, Shilla
	Carlos Fermín Fitzcarrald	San Luis
	Casma	Buena Vista Alta, Casma
	Huari	Paucas, San Marcos
	Huarmey	Huarmey
	Huaylas	Mato, Caraz
	Pallasca	Pallasca
	Santa	Chimbote, Nuevo Chimbote, Nepeña, Santa
	Yungay	Yungay, Mancos
Apurímac	Abancay	Abancay
	Andahuaylas	Pacobamba, Andarapa, Pacucha, Andahuaylas, San Jerónimo
	Aymaraes	Chalhuanca
	Chincheros	Ranracancha, Chincheros
	Graú	San Antonio



Elio Javier Peralta Roque
 DNI: 41361450
 N° COESPE: 497

IEP INSTITUTO DE ESTUDIOS PERUANOS

Departamento	Provincia	Distrito
Arequipa	Arequipa	Cerro Colorado, Mariano Melgar, José Luis Bustamante Y Rivero, Socabaya, Paucarpata, Miraflores, Sabandia, Yanahuara, Jacobo Hunter, Sachaca, Arequipa, Yarabamba, Cayma, Alto Selva Alegre, La Joya
	Camaná	Samuel Pastor, Mariano Nicolás Valcárcel
	Caravelí	Caravelí, Chala, Acari, Lomas
	Castilla	Aplao
	Caylloma	Majes, Huanca, Lari, Lluta
	Islay	Mollendo, Dean Valdivia
	La Unión	Cotahuasi
Ayacucho	Huamanga	Jesús Nazareno, San Juan Bautista, Ayacucho, Andres Avelino Cáceres Dorregaray
	Cangallo	Totos, Los Morochucos, Chuschi
	Huanta	Huanta, Santillana, Luricocha
	La Mar	Tambo, Chungui
	Lucanas	Puquio, Lucanas
	Sucre	Querobamba
Cajamarca	Vilcas Huamán	Vischongo
	Cajamarca	Cajamarca, Magdalena, Jesús
	Cajabamba	Cajabamba, Cachachi
	Celendín	Celendín, La Libertad de Pallán, Huasmín
	Chota	Choropampa, Chota
	Contumazá	Contumazá
	Cutervo	San Juan de Cutervo, Cutervo
	Hualgayoc	Hualgayoc, Bambamarca
	Jaén	Jaén, Chontali
	San Ignacio	San José de Lourdes
San Marcos	Eduardo Villanueva, Gregorio Pita, Pedro Gálvez	
San Pablo	San Pablo	
Cusco	Cusco	Saylla, San Jerónimo, Santiago, San Sebastián, Wanchaq, Cusco
	Anta	Chinchaypujio, Anta, Zurite
	Calca	Calca
	Canas	Kunturkanki
	Canchis	Sicuani
	Chumbivilcas	Velille
	Espinar	Espinar, Coporaque
	La Convención	Villa Kintiarina, Pichari
	Quispicanchi	Urcos, Oropesa, Huaró, Lucre



Elio Javier Peralta Roque
 DNI: 41361450
 N° COESPE: 497

IEP INSTITUTO DE ESTUDIOS PERUANOS

Departamento	Provincia	Distrito
	Urubamba	Ollantaytambo, Urubamba, Maras
Huancavelica	Huancavelica	Huancavelica
	Angaraes	Lircay, Ccochaccasa
	Churcampa	El Carmen, Locroja, Churcampa
Huánuco	Huánuco	Huánuco, Amarilis, Santa María del Valle
	Ambo	Ambo
	Huacaybamba	Huacaybamba
	Huamalíes	Jircan, Monzón, Jacas Grande, Llata
	Leoncio Prado	Luyando, Rupa-Rupa, Mariano Damaso Beraún, Daniel Alomías Robles, José Crespo Y Castillo
	Marañón	Huacrachuco, Cholón
	Pachitea	Molino
	Puerto Inca	Puerto Inca, Codo del Pozuzo
	Yarowilca	Obas
	Ica	Ica
Chincha		Chincha Alta, Pueblo Nuevo, El Carmen, Alto Laran
Nazca		Nazca, Marcona
Pisco		Paracas, San Andrés, Pisco, Túpac Amaru Inca, San Clemente, Independencia
Junín	Huancayo	Chilca, Huancayo, El Tambo, Pilcomayo, Sapallanga
	Concepción	Concepción, Nueve de Julio, Santa Rosa de Ocopa
	Chanchamayo	Pichanaqui, Perené, San Ramón, Chanchamayo
	Jauja	Masma, Yauyos, Curicaca
	Junín	Carhuamayo, Junín
	Satipo	Satipo, Río Negro, Mazamari, Pangoa
	Tarma	Acobamba, La Unión, Palca, Tarma
	Yauli	La Oroya
	Chupaca	Chongos Bajo
La Libertad	Trujillo	El Porvenir, Salaverry, Trujillo, Huanchaco, Moche, Florencia de Mora, La Esperanza, Victor Larco Herrera
	Ascope	Rázuri, Chocope, Paiján
	Chepén	Chepén, Pueblo Nuevo
	Julcán	Huaso, Carabamba
	Otuzco	Salpo, Otuzco
	Pacasmayo	San Pedro de Lloc, Pacasmayo, Guadalupe



Elio Javier Peralta Roque
 DNI: 41361450
 N° COESPE: 497

IEP INSTITUTO DE ESTUDIOS PERUANOS

Departamento	Provincia	Distrito
	Pataz	Tayabamba, Pataz, Huancaspata
	Sánchez Carrión	Huamachuco
	Gran Chimú	Lucma
	Virú	Chao, Guadalupito, Virú
Lambayeque	Chiclayo	José Leonardo Ortiz, Chiclayo, Reque, Chongoyape, Patapo, La Victoria, Etén, Saña, Santa Rosa, Pimentel, Tumán, Monsefú, Nueva Arica
	Ferreñafe	Ferreñafe, Pueblo Nuevo, Manuel Antonio Mesones Muro, Pitipo
	Lambayeque	Motupe, Pacora, Lambayeque, Salas, San José, Olmos, Mórrope, Jayanca, Mochumi
Lima	Prov. Const. del Callao	La Perla, Callao, Bellavista, Carmen de La Legua Reynoso, Ventanilla, Mi Perú
	Lima	Santa Rosa, San Martín De Porres, San Juan de Lurigancho, Los Olivos, La Victoria, Comas, San Miguel, Carabayllo, Pachacámac, Breña, Santiago De Surco, Puente Piedra, Ate, San Isidro, Miraflores, Villa María del Triunfo, Cieneguilla, Lurigancho (Chosica), Chorrillos, La Molina, San Juan de Miraflores, San Luis, Lurín, Lima, Santa Anita, Rímac, Jesús María, Independencia, Chaclacayo, San Borja, Magdalena del Mar, Surquillo, Villa El Salvador, Lince, El Agustino, Pueblo Libre, Ancón, Punta Negra, Pucusana, Punta Hermosa, Barranco
	Barranca	Barranca, Supe Puerto, Supe, Paramonga
	Cajatambo	Copa, Gorgor
	Cañete	Mala, Nuevo Imperial, Asia, Quilmana, Imperial
	Huaral	Ihuari, Huaral, Chancay, San Miguel de Acos, Aucallama
	Huachochiri	Santa Eulalia, San Antonio, San Mateo de Otao, Surco
	Huaura	Huacho, Huaura, Sayán, Vegueta, Santa María
Loreto	Maynas	Punchana, Iquitos, San Juan Bautista
	Alto Amazonas	Yurimaguas, Teniente César Lopez Rojas
	Loreto	Nauta, Parinari
	Mariscal Ramón Castilla	Ramón Castilla
	Ucayali	Contamana, Sarayacu



Elio Javier Peralta Roque
 DNI: 41361450
 N° COESPE: 497

IEP INSTITUTO DE ESTUDIOS PERUANOS

Departamento	Provincia	Distrito
	Datem del Marañón	Barranca, Cahuapanas
Madre de Dios	Tambopata	Tambopata, Inambari, Laberinto
	Tahuamanu	Iñapari
Moquegua	Mariscal Nieto	Moquegua
	General Sánchez Cerro	Lloque
	Ilo	Ilo, El Algarrobal, Pacocha
Pasco	Pasco	Chaupimarca, Paucartambo, Yanacancha, Huachón, Huariaca
	Daniel Alcides Carrión	Yanahuanca
	Oxapampa	Villa Rica
Piura	Piura	Tambo Grande, Piura, Catacaos, Castilla, Veintiséis de Octubre, Cura Mori
	Ayabaca	Frías, Paimas, Montero, Ayabaca
	Morropón	Chulucanas, La Matanza, Buenos Aires, Morropón
	Paita	La Huaca, Paita
	Sullana	Bellavista, Sullana, Lancones, Marcavelica
	Talara	Pariñas, La Brea
	Sechura	Bellavista de La Unión, Vice, Sechura
Puno	Puno	Puno, Coata, Capachica, Pichacani, Atuncolla, Chucuito
	Azángaro	Achaya, Asillo, Santiago de Pupuja
	Carabaya	Ollachea, Ajoyani
	Chucuito	Pomata, Zepita, Desaguadero, Juli
	El Collao	Ilave, Conduriri
	Huancané	Huancané, Taraco
	Lampa	Lampa, Pucará, Santa Lucia
	Melgar	Santa Rosa
	San Antonio de Putina	Quilcapuncu
	San Román	Juliaca, San Miguel
Yunguyo	Cuturapi, Yunguyo	
San Martín	Moyobamba	Habana, Moyobamba, Soritor
	Bellavista	San Pablo, Bajo Biavo, San Rafael
	Lamas	Cuñumbuqui, Zapatero, Pinto Recodo
	Picota	Caspisapa, Picota, San Cristóbal
	Rioja	Elias Soplín Vargas, Nueva Cajamarca
	San Martín	Tarapoto, Chazuta, La Banda de Shilcayo
	Tocache	Tocache, Uchiza



Elio Javier Peralta Roque
 DNI: 41361450
 N° COESPE: 497

IEP INSTITUTO DE ESTUDIOS PERUANOS

Departamento	Provincia	Distrito
Tacna	Tacna	Alto de La Alianza, Tacna, Coronel Gregorio Albarracín Lanchip, Ciudad Nueva, Inclán, La Yarada Los Palos
	Candarave	Curibaya
	Tarata	Héroes Albarracín
Tumbes	Tumbes	Corrales, Tumbes
	Contralmirante Villar	Canoas de Punta Sal, Zorritos
	Zarumilla	Aguas Verdes, Zarumilla
Ucayali	Coronel Portillo	Yarinacocha, Calleria (Pucallpa), Masisea, Manantay
	Atalaya	Raymondi, Yurua
	Padre Abad	Padre Abad

12. Fecha de realización del trabajo de campo

Del sábado 17 al miércoles 21 de abril del 2021

13. Página web

www.iep.org.pe

La dirección específica donde pueden encontrarse los documentos en la web es:

<https://iep.org.pe/noticias/encuesta-de-opinion-abril-ii-2021/>



Elio Javier Peralta Roque

DNI: 41361450

N° COESPE: 497

IEP INSTITUTO DE ESTUDIOS PERUANOS



COLEGIO DE ESTADÍSTICOS DEL PERÚ
Ley No. 29093
 (Publicado en el Diario Oficial El Peruano 28/09/2007)
CONSEJO REGIONAL LIMA

CONSTANCIA DE INSCRIPCIÓN Y HABILITACIÓN

Nº 027 – 2021-CRL-D

LA DECANA DEL COLEGIO DE ESTADÍSTICOS REGIÓN LIMA -
 CONSEJO REGIONAL

HACE CONSTAR

QUE EL INGENIERO ESTADÍSTICO E INFORMÁTICO

ELIO JAVIER PERALTA ROQUE

CON FECHA DE COLEGIATURA:

22/10/2012

ESTÁ INSCRITO EN EL COLEGIO DE
 ESTADÍSTICOS DEL PERÚ, CON EL NÚMERO:

497

DNI N°

41361450

DE CONFORMIDAD CON LA LEY N° 29093, LEY DE CREACIÓN DEL COLEGIO DE ESTADÍSTICOS DEL PERÚ Y SU ESTATUTO, SE ENCUENTRA HABILITADO Y EN CONSECUENCIA ESTÁ AUTORIZADO PARA EJERCER LA PROFESIÓN DE INGENIERÍA ESTADÍSTICA E INFORMÁTICA.

LA SIGUIENTE CONSTANCIA
 TIENE VIGENCIA HASTA

31
Día

DICIEMBRE
Mes

2021
Año

Cercado de Lima, 02 de Febrero del 2021.



LIC. EVELYN VANIA OLIVERA FARGE
 Decana
 Consejo Regional
 Colegio de Estadísticos Región Lima